

Program hospodárskeho a sociálneho rozvoja mesta Komárno



Tento projekt bol realizovaný s finančnou pomocou Európskej únie
z Európskeho fondu regionálneho rozvoja (ERDF) prostredníctvom
Operačného programu Základná infraštruktúra, ktorého riadiacim orgánom je Ministerstvo výstavby a regionálneho rozvoja SR.
2006
Aktualizácia 2011

Zhotoviteľ:

Regionálna rozvojová agentúra Komárno, Komárno

Riešiteľský kolektív:

Ing. Béla Szabó, Mesto Komárno

Mgr. Gábor Lelkes – REGIONAL RESEARCH, Dunajská Streda

Ing. Ema Vasiová, Regionálna rozvojová agentúra Komárno

Komárno, 2006

Aktualizácia 2011



Tento projekt bol realizovaný s finančnou pomocou Európskej únie
z Európskeho fondu regionálneho rozvoja (ERDF) prostredníctvom
Operačného programu Základná infraštruktúra, ktorého riadiacim orgánom je Ministerstvo výstavby a regionálneho rozvoja SR.
2006

Obsah

A1. ÚVOD.....	6
A2. VYMEDZENIE RIEŠENÉHO ÚZEMIA.....	8
A3. Z HISTÓRIE MESTA.....	9
A4. FYZICKO-GEOGRAFICKÁ POLOHA MESTA.....	10
A4.1. Geologické a geomorfologické pomery	10
A4.2. Klimatické podmienky územia	10
A4.3. Pedologické podmienky územia	12
A4.4. Rastlinstvo, živočíšstvo.....	12
A4.5. Nerastné suroviny	12
A4.6. Hydrologické pomery	13
A4.7. Súčasná krajinná štruktúra.....	14
A4.8. Ochrana prírody a krajiny.....	14
A5. SOCIO-EKONOMICKÁ POLOHA MESTA, SÍDELNÁ ŠTRUKTÚRA ÚZEMIA, ROZVOJOVÉ OSI.....	20
A6. ĽUDSKÉ ZDROJE, TRH PRÁCE.....	24
A6.1. Prirodzený pohyb obyvateľstva	27
A6.2. Mechanický pohyb obyvateľstva	31
A6.3. Sociálno-ekonomický pohyb obyvateľstva	32
A6.3.1. Nezamestnanosť	36
A6.3.2. Mzdy.....	41
A6.3.3. Ľudia ohrození rizikom sociálneho vylúčenia.....	42
A7. DOMOVÝ A BYTOVÝ FOND, DOMÁCNOSTI AKO SPOLOČENSKÉ JEDNOTKY	45
A8. INFRAŠTRUKTÚRA.....	52
A8.1. Dopravná infraštruktúra	52
A8.2. Zásobovanie pitnou a úžitkovou vodou	58
A8.3. Kanalizácia a čistenie odpadovej vody	58
A8.4. Zásobovanie elektrickou energiou, verejné osvetlenie.....	58
A8.5. Zásobovanie plynom.....	58
A8.6. Zásobovanie teplom.....	59
A8.7. Telekomunikácie.....	59
A8.8. Obnoviteľné a druhotné zdroje energie.....	60
A9. HOSPODÁRSKO-EKONOMICKÝ POTENCIÁL MESTA	62
A9.1. Poľnohospodárstvo	62
A9.2. Priemysel.....	63
A9.3. Trhové služby, maloobchod	65
A9.4. Cestovný ruch.....	66
A9.4.1. Kultúrno-historický a spoločenský potenciál cestovného ruchu.....	67
A9.4.2. Prírodný potenciál cestovného ruchu.....	68
A9.5. Podnikateľská aktivita.....	72
A10. OBČIANSKA VYBAVENOSŤ MESTA	74
A10.1. Administratíva	74
A10.2. Školstvo.....	74
A10.3. Zdravotníctvo.....	85
A10.4. Sociálne služby	85
A10.5. Kultúra, šport a ostatné služby.....	95
A10.6. Mimovládne organizácie a občianske združenia	97
A11. ŽIVOTNÉ PROSTREDIE A ODPADOVÉ HOSPODÁRSTVO	106
A11.1. Voda	106
A11.2. Ovzdušie.....	107
A11.3. Pôda.....	108

A11.4. Lesy.....	108
A11.5. Hluk a vibrácie.....	108
A11.6. Odpadové hospodárstvo	109
A11.7. Kvalita životného prostredia.....	110
A12. ÚZEMNÉ PLÁNOVANIE, ÚZEMNÝ ROZVOJ	112
A13. FINANCOVANIE MESTA, MAJETKOVÁ A ROZPOČTOVÁ SITUÁCIA	
MESTA.....	115
B. SWOT ANALÝZA POTENCIÁLU ROZVOJA MESTA	118
B1. Poloha, prírodné pomery, životné prostredie.....	118
B3. Hospodárstvo, ekonomický rozvoj	122
B4. Bytový fond, technická infraštruktúra.....	123
C. ROZVOJOVÁ STRATÉGIA MESTA	124
C1. Strategická vízia mesta Komárno	128
C2. Strategický program.....	130
D. AKČNÝ PLÁN HOSPODÁRSKEHO A SOCIÁLNEHO ROZVOJA MESTA	
KOMÁRNO NA ROKY 2011-2016.....	141
E. INŠTITUCIONÁLNE A ORGANIZAČNÉ ZABEZPEČENIE	234
F. ZÁVER.....	243
G. PRÍLOHY.....	244
G1. Vybrané rozvojové aktivity mesta Komárno v období 2006-2010.....	244
G2. Vybrané rozvojové aktivity mesta Komárno v období 1990-2005.....	253
G3. Monitorovanie rozvoja mesta – vybrané ukazovatele kvality dobrého riadenia rozvoja územia	254
POUŽITÉ MATERIÁLY PRE SPRACOVANIE PROGRAMOVÉHO DOKUMENTU	
.....	257

AI. Úvod

Mesto Komárno sa nachádza na juhozápadnom Slovensku, vyznačuje sa bohatosťou kultúrneho a prírodného dedičstva a zároveň je 18. najväčším mestom Slovenska podľa počtu obyvateľov. Mesto Komárno plní funkciu administratívno-správneho, kultúrneho, hospodárskeho a vedecko-výskumného centra okresu a Dolnonitrianskeho regiónu.

Strategický dokument Program hospodárskeho a sociálneho rozvoja mesta Komárno na základe zákona č. 503/2001 Z.z. o podpore regionálneho rozvoja bol vypracovaný v roku 2006. Aktualizácia Programu hospodárskeho a sociálneho rozvoja mesta Komárno bola realizovaná v rokoch 2010-2011 podľa zákona č. 539/2008 Z.z. o podpore regionálneho rozvoja.

Program hospodárskeho a sociálneho rozvoja mesta Komárno je základným dokumentom podpory regionálneho rozvoja na lokálnej úrovni. Cieľom Programu hospodárskeho a sociálneho rozvoja mesta Komárno je zmapovanie sociálno-ekonomickej priestorovej štruktúry mesta Komárno a na základe výsledkov týchto analýz vytvoriť program hospodárskeho a sociálneho rozvoja daného územia, ktorý bude základným strednodobým programovým dokumentom na podporu regionálneho rozvoja na úrovni mesta. Program hospodárskeho a sociálneho rozvoja mesta Komárno je strednodobý program cielených opatrení na stimuláciu ekonomického a sociálneho rozvoja mesta Komárno.

Cieľom dokumentu je navrhnuť systematickú a funkčne trvaloudržateľnú rozvojovú stratégiu, zameranú na realizáciu hospodárskeho a sociálneho rozvoja mesta pri rešpektovaní globálnych cieľov regionálneho vývoja, resp. štátnej regionálnej politiky. Stanovuje hlavné smery rozvoja, formuluje strategické ciele a definuje úlohy a prvoradé potreby pre zabezpečenie rozvoja uvedených oblastí. Ciele a úlohy harmonizuje tak, aby prinášali všestranný rozvoj mesta Komárno. Program hospodárskeho a sociálneho rozvoja mesta Komárno je strednodobý plánovací dokument na obdobie 7 rokov s možnosťou jeho priebežnej aktualizácie – je otvoreným a živým dokumentom, program musí byť podľa potreby doplňovaný a upravovaný. Význam a využitie tohto dokumentu pri rozvoji mesta je v tom, že je spracovaný na základe terénneho prieskumu a za spoluúčasti miestnych aktérov a odborníkov (ktorí sú informovaní o problémoch a rozvojových potrebách mesta), napomáha k maximálnemu pochopeniu regionálnych špecifík záujmového územia a zároveň napomáha k maximálnemu absorbovaniu zdrojov Európskej únie pre mesto Komárno.

Pri zostavení rozvojových priorít bol dôležitým zdrojom informácií prieskum názorov obyvateľstva, ktorým boli občania upozornení na prebiehajúci proces strategického plánovania rozvoja mesta a zapojení do plánovacieho procesu. Výsledky prieskumu poskytli podklady pre rozhodovanie o smerovaní práce na strategickom pláne. Prieskum zisťoval sociálno-ekonomické charakteristiky respondentov, podmienky bývania a spôsoby riešenia bytovej situácie, názory miestnych obyvateľov na kvalitu života v meste, služby a samosprávu, kladné a záporné stránky mesta, možnosti a prekážky rozvoja, predstavy o prioritných oblastiach rozvoja a zdrojoch financovania pre realizáciu rozvojových cieľov.

Tento programový dokument je previazaný so sektorovými operačnými programami prioritných odvetví rezortov v rámci Národného plánu regionálneho rozvoja SR a Národného strategického referenčného rámca Slovenskej republiky 2007-2013, ako aj s Programom hospodárskeho a sociálneho rozvoja Nitrianskeho samosprávneho kraja na roky 2008-2015, Územným plánom veľkého územného celku Nitrianskeho kraja, Územným plánom mesta Komárno, Územným plánom zóny Alžbetin ostrov - Komárno. Program hospodárskeho a sociálneho rozvoja mesta Komárno bol vypracovaný na základe metodiky, ktorú vydalo Ministerstvo výstavby a regionálneho rozvoja Slovenskej republiky.

Pri vypracovaní programového dokumentu boli zohľadnené aj priority Národného strategického referenčného rámca Slovenskej republiky 2007-2013, ako aj jeho strategický cieľ: výrazne zvýšiť do roku 2013 konkurencieschopnosť a výkonnosť regiónov a slovenskej ekonomiky a zamestnanosť pri rešpektovaní trvalo udržateľného rozvoja.

Na základe východísk stratégie a v nadväznosti na vytýčený strategický cieľ SR rozvojová stratégia mesta – vychádzajúc z Národného strategického referenčného rámca Slovenskej republiky 2007-2013 – je postavená na troch strategických prioritách a ich troch cieľoch, ktoré sa budú snažiť prostredníctvom financovania projektov v programovom období 2007-2013 naplniť.

Strategické priority Programu hospodárskeho a sociálneho rozvoja mesta Komárno vychádzajú z Národného strategického referenčného rámca Slovenskej republiky 2007-2013

Strategická priorita	Cieľ strategickej priority
1. Infraštruktúra a regionálna dostupnosť	Zvýšenie hustoty vybavenia regiónov infraštruktúrou a zvýšenie efektívnosti s ňou súvisiacich verejných služieb
2. Vedomostná ekonomika	Rozvoj zdrojov trvalo udržateľného ekonomického rastu a zvyšovanie konkurencieschopnosti priemyslu a služieb
3. Ľudské zdroje	Zvýšenie zamestnanosti, rast kvality pracovnej sily pre potreby vedomostnej ekonomiky a zvýšenie sociálnej inklúzie rizikových skupín

Program hospodárskeho a sociálneho rozvoja mesta Komárno sa stane podkladovým materiálom, ktorý umožní orientáciu v smerovaní ekonomických a spoločenských aktivít v meste Komárno a jeho mikropriestore. Program hospodárskeho a sociálneho rozvoja mesta Komárno schvaľuje Mestské zastupiteľstvo v Komárne, ktoré bude neskôr naplňovať ciele, vykonávať kontrolu, monitorovanie a hodnotenie tohto programu.

A2. Vymedzenie riešeného územia

Mesto Komárno je vymedzené hranicami katastrálneho územia Komárno a katastrálneho územia Nová Stráž. Mesto Komárno má výmeru 10280,7 ha.

Mesto Komárno sa nachádza v juhozápadnej časti Slovenskej republiky (ďalej SR). Z hľadiska územnosprávneho členenia SR patrí mesto na úrovni NUTS 3 do Nitrianskeho kraja, na úrovni NUTS 4 do okresu/obvodu Komárno. Komárno v súčasnosti plní funkciu okresného/obvodného mesta.

Mesto Komárno zo severu susedí s obcami Čalovec, Kameničná, Vrbová nad Váhom, Martovce a Hurbanovo, z východu s obcami Svätý Peter, Chotín a Iža, zo západnej strany susedí s obcou Zlatná na Ostrove. Z južnej strany mesto susedí s Maďarskou republikou (ďalej MR), t.j. južná hranica riešeného územia je totožná so štátnou hranicou medzi SR a MR (ktorá vedie osou rieky Dunaj).

Základná charakteristika mesta Komárno

Kód obce	501026
Názov okresu	Komárno
Názov kraja	Nitriansky
Štatút obce	mesto
PSČ	945 01
Telefónne smerové číslo	035
Prvá písomná zmienka o meste - rok	1075
Nadmorská výška mesta v m	109
Celková výmera územia mesta [m ²]	103 167 662
Hustota obyvateľstva na km ²	348

Správne členenie mesta Komárno

Územie mesta tvorí súbor katastrálnych území jeho jednotlivých častí:

K. ú. Komárno

časti: Komárno, Ďulov Dvor, Hadovce, Nová Osada, Malý Harčáš, Veľký Harčáš, Malá Iža, Lándor,

K. ú. Nová Stráž

časti: Nová Stráž, Čerhát, Pavol.

A3. Z histórie mesta

Vznik mesta Komárno a jeho formovanie bolo od začiatku determinované jeho polohou v geograficky mimoriadne významnom ťažiskovom priestore. Komárno, ležiace pri sútoku Dunaja a Váhu, je jedno z najstarších miest na Slovensku. Jeho územie bolo od staršej doby bronzovej sústavne obývané. Prvé významné výsady, ktoré v tom čase prislúchali iba mestám, jemu udelil kráľ Belo IV. listinou v roku 1265. Výsady mesta, ktoré neskorší panovníci potvrdili i rozšírili, prispeli k rozvoju stredovekého Komárna, ktoré sa rozvíjalo hlavne v 15. storočí za panovania kráľa Mateja.

V 16. sa stalo storočí Komárno významnou pevnosťou proti tureckej expanzii – tunajší stredoveký hrad bol preto v polovici 16. storočia prebudovaný na dobre brániacu pevnosť, ktorá bola v čase ďalších protitureckých bojov 17. storočia rozšírená. V 18. storočí sa stalo Komárno vďaka svojej výhodnej polohe na križovatke vodných a suchozemských ciest jedným z veľkých miest strednej Európy s prekvitajúcim obchodom a remeslami – Komárno sa stalo strediskom trhu s obilím a drevom. Obchod bol v rukách balkánskych obchodníkov, ktorí sa sem prisťahovali v 16. storočí utekajúc pred Turkami. Listinou kráľovnej Márie Terézie z roku 1745 získalo titul a práva slobodného kráľovského mesta. Jeho zámožnejší občania a tu usadená šľachta si dali stavať barokové paláce, trinitári, františkáni a jezuiti kláštory a kostoly. V roku 1775 bolo v Komárne 1051 remeselníkov v 19 remeslách. Barokové mesto vybudované do polovice 18. storočia bolo v rokoch 1763 a 1783 zruinované veľkými zemetraseniami – avšak napriek zemetraseniam i početným iným živelným pohromám (povodne, veľké požiare, morové a cholerové epidémie) ostalo Komárno až do polovice 19. storočia významným strediskom obchodu a remesiel. K jeho opätovnému rozvoju došlo koncom 19. storočia a začiatkom 20. storočia, keď sa vybudovali železné mosty cez Dunaj a Váh, prvé železničné trate, spájajúce Komárno so vzdialenejšími oblasťami krajiny a prvé väčšie priemyselné závody mesta.

Po vzniku Československa sa stalo Komárno hraničným mestom a postupne aj strediskom kultúrneho a spoločenského života maďarskej menšiny na južnom Slovensku – avšak kvôli jeho prihraničnej polohe bol takmer pol storočia marginálnym priestorom.

V súčasnosti je Komárno rušným socio-ekonomickým centrom juhozápadného Slovenska s takmer 38 tisíc obyvateľmi – po začiatku transformácie spoločnosti a vstupu Slovenska a Maďarska do Európskej únie sa perspektívne javí ako súčasť podunajského aglomeračného priestoru Viedeň-Bratislava-Budapešť (dominujúce komodity akcelerujúce rozvoj mesta sú priemysel a služby).

A4. Fyzicko-geografická poloha mesta

A4.1. Geologické a geomorfologické pomery

Riešené územie je súčasťou Alpsko-Himalájskej sústavy, v rámci nej je súčasťou podsústavy Panónska panva, provincie Západopanónska panva, subprovincie Malá Dunajská kotlina, oblasti Podunajská nížina a celku Podunajská rovina. V rámci Podunajskej roviny sa na území mesta Komárno vyskytujú časti Okoličianska mokrad' a Martovská mokrad'.

Nadmorská výška k.ú. mesta sa pohybuje medzi 107-114 m n.m., stred mesta je v nadmorskej výške 112 m n.m..

Typ geologického substrátu a typ reliéfu predstavujú prvotný diferenciačný prvok z hľadiska ostatných prírodných zložiek krajiny, ale aj z hľadiska možného využitia človekom. Geologický podklad riešeného územia je tvorený kvartérnymi holocénnymi nivnými sedimentmi. Základné kvartérne útvary územia sú fluviálno-nivné a fluviálno-mokrad'ové sedimenty nížin (holocén), len na malom území sa v západnej polovici riešeného územia nachádzajú miestami viate piesky (würm až holocén).

Seizmicita je v záujmovom území najdôležitejším endogénnym geodynamickým javom. Z hľadiska seizmických pomerov sa mikropriestor riešeného územia zaraďuje medzi aktívne oblasti v rámci Slovenska. Osobitnou seizmotektonickou oblasťou je okolie Komárna, kde zasahuje okraj seizmotektonického pásma približne severojužného smeru z Maďarska. Zemetrasenia v tomto pásme dosahujú intenzitu 6 až 90 MSK, pričom najsilnejšie sa vyskytujú práve v okolí Komárna, kde sa križujú zlomové systémy rôznych smerov. Z roku 1763 je známe najsilnejšie zemetrasenie na území Slovenska (9⁰ MSC). Obdobie častého výskytu silných zemetrasení trvalo nepretržite 90 rokov (do roku 1851). Zemetrasenie o intenzite 8 – 9⁰ MSC sa štatisticky dá očakávať raz za 300 rokov.

Na základe typologického členenia reliéfu ide o akumuláčny reliéf – fluviálny (fluviálna rovina), miestami fluviálno-mokrad'ový reliéf (fluviálna mokrad' a slatinná rovina) s nepatrným uplatnením litológie, resp. na malých plochách v západnej polovici územia ide o eolicko-fluviálny reliéf (eolicko-fluviálna zvlnená rovina).

A4.2. Klimatické podmienky územia

Na základe klimatickogeografických typov Slovenska študované územie leží v suchej až mierne suchej oblasti teplej a prevažne teplej nížinnej klímy s miernou inverziou teplôt. Suma teplôt 10°C a viac za jeden rok je 3000-3200.

Priemerná teplota vzduchu v regióne je 9,9 °C. Najchladnejší je mesiac január, kedy priemerná mesačná teplota vzduchu dosahuje hodnoty – 2,1 °C. Najteplejší je mesiac júl s priemernou mesačnou teplotou 20,5 °C.

Tab. 1: Priemerné mesačné a ročné teploty vzduchu (v °C)

Mesiac	I.	II.	III.	IV.	V.	VI.	VII.	VIII.	IX.	X.	XI.	XII.	Rok	Amplitúda
Teplota (°C)	-2,1	-0,2	4,6	10,5	15,4	19	20,5	19,6	15,7	10	5	0,6	9,9	22,6

Prameň: LUKNIŠ a kol. (1972)

Priemerný počet slnečných dní (s výskytom slnečného svitu aspoň 1 hodinu denne) v dotknutom území je 186. Najviac hodín slnečného svitu má júl (254), najmenej december (46). Priemerné ročné trvanie slnečného svitu dosahuje 1815 hodín.

Priemerná ročná oblačnosť dosahuje 59 %, pričom počet jasných dní dosahuje 62 a zamračených dní 127. Najväčšia oblačnosť pripadá na zimné mesiace (december - 75 %), najmenšia oblačnosť pripadá na letné (august - 46 %). Podstatná väčšina hmlistých dní sa viaže na obdobie jeseň – zima.

Tab. 2: Priemerný dátum nástupu a konca a priemerné trvanie charakteristických priemerných denných teplôt vzduchu

Charakteristická teplota	0°C			5°C			10°C			15°C		
Poznámka	N	K	T	N	K	T	N	K	T	N	K	T
Dátum	16.II.	22.XII.	310	18.III.	15.XI.	243	13.IV.	16.X.	197	14.V.	19.IX.	129

Prameň: LUKNIŠ a kol. (1972)

Poznámka: N – prvý deň (nástup) s charakteristickou teplotou, K – posledný deň (koniec) s charakteristickou teplotou, T – trvanie obdobia s charakteristickou teplotou

Pomocou extrémnych denných teplôt sa teplotné pomery miest bližšie charakterizujú vyhodnotením tzv. letných dní (denné maximum 25 °C a vyššie), mrazových dní (denné minimum -0,1 °C a nižšie) a ľadových dní (denné maximum -0,1 °C a nižšie). V regióne priemerný počet letných dní v roku je nad 70. Priemerný počet mrazových dní je v roku 96,9, kým počet ľadových dní je 27,1.

Záujmové územie nie je len našou najteplejšou oblasťou, ale patrí aj medzi najsuchšie oblasti Slovenska (chránená pred západnými vetrami predhorím Álp a Malými Karpatmi), priemerný ročný úhrn zrážok je 550-600 mm. Úhrn zrážok vo vegetačnom období (apríl až september) je 311 mm a v zimnom období (október až marec) 244 mm. Maximum zrážok padne na území regiónu v júli (62 mm), minimum v januári (32 mm). Hlavný zrážkový deficit je vo vegetačnom období.

Časť zrážok v zimnom období padne u nás vo forme snehu, z ktorého sa pri teplotách pod nulou utvorí pokrývka dlhšieho alebo kratšieho trvania podľa priebehu počasia. Riešené územie patrí medzi najchudobnejšie na sneh na Slovensku. Výskyt snehu a trvanie snehovej pokrývky na danom území sú z roka na rok veľmi premenlivé v závislosti od rázu zimy. Priemerný dátum prvého dňa so snehovou pokrývkou pripadá na začiatok decembra. Priemerný počet dní so snehovou pokrývkou za rok je 35,0, pričom najviac dní pripadá na mesiace január a február.

Tab. 3: Priemerný počet dní so snehovou pokrývkou

Mesiac	I.	II.	III.	IV.	V.	VI.	VII.	VIII.	IX.	X.	XI.	XII.	Rok
Priemerný počet dní	13,3	11,1	3,6	-	-	-	-	-	-	-	0,4	6,6	35,0

Prameň: LUKNIŠ a kol. (1972)

Prúdenie vzduchu je najpremenlivejšia meteorologická veličina. Rýchlosť prúdenia vzduchu je podmienená prevažne rozložením tlakových útvarov v atmosfére, v prízemnej vrstve však do značnej miery pôsobia aj orografické vplyvy. Z hľadiska veterných pomerov sa v našom prípade jedná o jednu z najveternejších oblastí Slovenska. Najväčšie rýchlosti vetra a aj najviac veterných dní sa vyskytujú v zimnom a jarnom období. V chladnom polroku (od októbra do marca) je priemerná rýchlosť vetra 3,1 m/s, kým v teplom polroku (apríl až september) 2,8 m/s. V dotknutom území jednoznačne prevláda smer vetrov SZ – JV s priemernou rýchlosťou 2,9 m.s⁻¹.

A4.3. Pedologické podmienky územia

V južnej polovici riešeného územia prevládajú piesočnato-hlinité a hlinité pôdne druhy, kým severná polovica územia mesta sa vyznačuje ílovito-hlinitými a ílovitými pôdami.

Pozdĺž vodných tokov sú najrozšírenejšími pôdnymi typmi nívne pôdy karbonátové a nívne pôdy glejové. Z ostatných typov pôd majú dominantné postavenie čiernice karbonátové, čiernice slabo glejové, sporadicky zasolené alkalické pôdy, čiernice glejové a černoze slabo glejové. Pôdy sú bez skeletu. Potenciálna erózia pôdy je nijaká až nepatrná.

A4.4. Rastlinstvo, živočíšstvo

Z hľadiska fyto geografického členenia riešené územie patrí do oblasti panónskej flóry (Pannonicum), obvodu eupanónskej xerotermej flóry (Eupannonicum), okrsku Podunajská nížina.

Potenciálna prirodzená vegetácia je vegetácia, ktorá by sa za daných klimatických, pôdných a hydrologických pomerov vyvinula na určitom mieste (biotope), keby vplyv ľudskej činnosti ihneď prestal pôsobiť. Poznanie prirodzenej potenciálnej vegetácie územia je dôležité najmä z hľadiska rekonštrukcie, obnovy a ďalšieho prirodzeného vývoja vegetácie (lesnej aj nelesnej) s cieľom jej priblíženia sa či úplného prinávratenia do prirodzeného stavu, aby sa tak zabezpečila ekologická stabilita územia.

Potenciálnu prirodzenú vegetáciu na väčšine územia mesta predstavujú jaseňovo-brestovo-dubové a jelšové lužné lesy, kým pozdĺž vodných tokov potenciálnu prirodzenú vegetáciu predstavujú vrbovo-topoľové lužné lesy.

Vplyvom intenzívneho hospodárenia bola pôvodná vegetačná pokrývka vo väčšej časti odstránená (zachovali sa zvyšky lesov a lesíkov, ktoré umožňujú vytvoriť obraz o ich prirodzenom alebo jemu blízkom zložení - ochrana týchto lesov je veľmi dôležitá, lebo spôsobujú ako ekostabilizačný faktor), na miestach prirodzených kultúr sa nachádzajú najúrodnejšie poľnohospodárske pôdy Slovenska.

Živočíchy tvoria nezastupiteľnú zložku všetkých typov spoločenstiev biosféry. V zložitých potravinových reťazcoch prispievajú rozhodujúcou mierou k ekologickej rovnováhe obehu látok a energie. Čím väčšia je druhová rozmanitosť, tým lepšie podmienky sa vytvárajú pre ďalší rozvoj územia aj v prípade, ak ich chápeme z hľadiska ekologickej stratégie ľudskej spoločnosti. Dnešné rozšírenie a zloženie fauny je výsledkom dlhodobého vývinu.

Z hľadiska živočíšnej regionalizácie Slovenska územie mesta patrí do Panónskej oblasti a do juhoslovenského obvodu lužného dunajského okrsku. Riešené územie je križovatkou migračných ciest vtákov, križujú sa tu najdôležitejšie migračné cesty vtákov na západnom Slovensku: vážska, dunajská a nitrianska.

A4.5. Nerastné suroviny

Za nerasty sa podľa zákona č. 44/1988 Zb. o ochrane a využití nerastného bohatstva považujú tuhé, kvapalné a plynné časti zemskej kôry. Za nerasty sa podľa tohto zákona nepovažujú a) vody s výnimkou mineralizovaných vôd, z ktorých sa môžu priemyselne získavať vyhradené nerasty, b) prírodné liečivé vody a prírodné stolové minerálne vody, aj keď sa z nich môžu priemyselne získavať vyhradené nerasty, ďalej liečivé bahná a ostatné produkty prírodných liečivých zdrojov, c) rašelina, d) bahno, piesok, štrk a okruhliaky v

korytách vodných tokov, pokiaľ neobsahujú vyhradené nerasty v dobývateľnom množstve, e) kultúrna vrstva pôdy, ktorá je vegetačným prostredím rastlinstva. Ložiskom nerastov podľa tohto zákona je prírodné nahromadenie nerastov.

Na základe zákona č. 44/1988 Zb. o ochrane a využití nerastného bohatstva sa na území mesta nevyskytujú žiadna ložiská nerastov, nachádzajú sa tu síce významné ložiská štrkopieskov, pieskov a rašeliny (v časti Kava sa nachádza evidované ložisko rašeliny na výmere 3 ha, pričom predpokladaný objem ložiska je 24 000 m³).

Významnou surovinovou bázou okresu Komárno sú štrkopiesky a piesky.

A4.6. Hydrologické pomery

Riešené územie patrí do povodia toku Dunaj, pričom táto rieka dokonca preteká cez predmetné územie a vytvára významný urbanisticko-ekologický prvok. Dlhodobý priemerný prietok Dunaja v Komárne je 2 290 m³/s. Druhým najvýznamnejším vodným tokom regiónu je Váh, ktorého dlhodobý priemerný prietok v profile Šaľa je 152 m³/s. Tretím najvýznamnejším vodným tokom riešeného územia je Stará Nitra.

Okrem vyššie uvedených troch vodných tokov riešeného územia majú vo vodnom hospodárstve veľký význam odvodňovacie kanály (ktorých hlavnou úlohou je odvádzanie vnútorných vôd z územia), ktorých využitie v poľnohospodárstve má neobyčajne veľký význam. Najvýznamnejšie kanály sú: kanál Kolárovo-Kamencičná, Komárňanský kanál, Patinský kanál, Lándorský kanál, Hajlášský kanál, Ižiansky kanál. Ďalšou funkciou týchto kanálov je dopravovať vodu k čerpacím staniciam závlah. Hydrogeografickú sieť riešeného územia okrem tokov a kanálov spestrujú štrkové jamy pri miestnej časti Kava a mŕtve rameno Váhu na severnej hranici miestnej časti Komárno. Všeobecne možno konštatovať, že prírodné plochy pozdĺž vodných prvkov sú pre mesto potenciálnymi plochami pre oddych a rekreáciu (problémy sú však s kvalitou vody).

Veľký význam pre vodné hospodárstvo má podzemná voda. V riešenom území sa nachádzajú významné podzemné vodné zdroje, ktoré sú sústredené najmä do kvartérnych sedimentov Váhu a Dunaja. Celá skúmaná oblasť sa z hľadiska hydrogeologickej rajonizácie nachádza v hydrologickom rajóne Q056 – kvartéru Dunaj v úseku Veľké Kosihy-Chľaba. Hĺbka vodonosného kvartérneho horizontu, ktorý je hydraulicky prepojený s podložným neogénom, dosahuje hodnoty od 7 do 20 m. Výdatnosť zdrojov podzemných vôd sa pohybuje od 1,5 do 26 l/s. Režim podzemných vôd v tejto časti územia ovplyvňujú vody Dunaja. Podzemné vody riešeného územia sa využívajú medzi inými aj pre zásobovanie obyvateľstva regiónu, čo sa realizuje z vodného zdroja Komárno, situovaného na Alžbetinom ostrove. Vodný zdroj Komárno zásobuje skupinový vodovod Komárno-Zlatná na Ostrove-Iža-Patince.

Záplavy sú dnes do značnej miery eliminované výstavbou protipovodňových hrádzí pozdĺž väčších vodných tokov. Sezónne a extrémne záplavy sa tak zúžili na oblasti medzihrádzia. Pri vysokých stavoch podzemných vôd sa v niektorých oblastiach zdvihne jej hladina nad úroveň terénu, čo spôsobuje zamokrenie väčších plôch.

V Podunajskej nížine je bohatý výskyt geotermálnych vôd. Hlavnými kolektormi geotermálnych vôd sú triasové karbonáty a neogénne piesky. Teplota geotermálnych vôd sa pohybuje od 39 do 80 °C. Riešené územie je bohaté na geotermálne vody. Tie boli navŕtané v záujmovom území v hĺbke 742-2000 m.

Tab. 4: Zdroje geotermálnych vôd s využitelným tepelným výkonom pod 0,85 MW

Lokalita	Označenie vrtu	Hĺbka m	Výdatnosť l/s	Teplota °C	Mineralizácia g/l
Komárno	FGK-1	1968	4	45	2
Komárno TK	M-2	1060	4	44	2,15
	M-3	742	3	39	3,60

Prameň: Správa o stave ŽP Nitrianskeho kraja k roku 2002, 2003

A4.7. Súčasná krajinná štruktúra

Mesto Komárno sa rozprestiera na ploche 10280 ha. Súčasná krajinná štruktúra je tvorená súborom prvkov, ktoré človek ovplyvnil, čiastočne alebo úplne pozmenil, resp. nanovo vytvoril ako umelé prvky krajiny. Súčasná krajinná štruktúra riešeného územia je výrazne ovplyvnená antropogénnou činnosťou. Typ súčasnej krajiny je poľnohospodársky - ide o nízinnú rovinnú oráčinovú krajinu.

Dominantnými prvkami krajiny štruktúry sú poľnohospodársky využívané plochy, či už je to veľkobloková a malobloková orná pôda alebo lúky a pasienky. Tento spôsob využitia zeme je pre dané územie charakteristický. Z hľadiska poľnohospodársky využívaného územia, ale aj z hľadiska krajinného obrazu sú dôležitými prvkami krajiny štruktúry vodné toky, zvyšky ramien vodných tokov a kanály. Zastavané územie – jeho celková rozloha v riešenom území je 970 ha – tvoria predovšetkým: plochy zástavby rodinnými domami, bytovými domami, plochy priemyselno-výrobné a skladovacie, plochy fariem, administratívno-obchodné plochy, infraštruktúra a občianska vybavenosť, športové, rekreačné a dopravné plochy. Lesnatosť záujmového územia je nízka, najviac lesných plôch sa nachádza v okolí riek Dunaj, Váh a Stará Nitra, kde tvoria súčasť pobrežnej vegetácie.

Tab. 5: Štruktúra využitia zeme na území mesta Komárno k 1.1.2004 (v m²)

Územie	Celková výmera	Poľnohospodárska pôda	Lesné pozemky	Vodné plochy	Zastavené plochy	Ostatné plochy
k.ú. Komárno	80059130	50962640	3308911	8063891	8452176	9271512
k.ú. Nová Stráž	22747906	18327701	42485	1889703	1247877	1240140
Mesto Komárno spolu	102807036	69290341	3351396	9953594	9700053	10511652

Prameň: VÚGK, 2005

A4.8. Ochrana prírody a krajiny

Ochranou prírody a krajiny sa rozumie obmedzovanie zásahov, ktoré môžu ohroziť, poškodiť alebo zničiť podmienky a formy života, prírodné dedičstvo, vzhľad krajiny a znížiť jej ekologickú stabilitu, ako i odstraňovanie takýchto zásahov. Cieľom ochrany prírody a krajiny je chrániť prírodu pre optimálne využitie krajiny. Príroda a jej časti v rámci krajiny predstavujú pre život nesmierne dôležitú, až existenčnú zložku životného prostredia. Prírodu a krajinu treba chrániť nielen z hľadiska súčasných životných potrieb, ale aj pre potrebu zachovať ju zdravú aj pre budúce pokolenie.

Ochranu prírody a krajiny s vyčlenením územnej a druhovej ochrany, ako aj ochrany stromov zabezpečuje zákon č. 543/2002 Z.z. o ochrane prírody a krajiny, ktorého hlavným poslaním je obmedzovanie zásahov, ktoré môžu ohroziť, poškodiť alebo zničiť podmienky a formy života, prírodné dedičstvo, vzhľad krajiny, znížiť jej ekologickú stabilitu, ako aj odstraňovanie následkov takýchto zásahov.

Pôvodné geosystémy boli v záujmovom území značne pozmenené predovšetkým vplyvom rozvoja poľnohospodárskej výroby, nakoľko prevažná časť územia patrí k typu krajiny s vysokým potenciálom pre poľnohospodárske využitie, predovšetkým formou veľkoblokového obrábania pôdy. Okrem poľnohospodárstva negatívne vplýva na prírodné

ekosystémy aj lesné hospodárstvo, vodné hospodárstvo, priemysel, doprava a urbanizácia. Napriek tomu sa v riešenom území nachádza niekoľko lokalít a objektov, ktoré sú svojou hodnotou veľmi významné a sú vyhlásené za chránené.

Územná ochrana

Územnou ochranou prírody a krajiny podľa vyššie uvedeného zákona sa rozumie ochrana prírody a krajiny na území Slovenskej republiky alebo jeho časti. Pre územnú ochranu sa ustanovuje päť stupňov ochrany. Rozsah obmedzení sa so zvyšujúcim stupňom ochrany zväčšuje. Z hľadiska územnej ochrany v meste Komárno sa nachádza viac chránených území, ktoré si vyžadujú zvláštny stupeň ochrany a ktorých sa týka najprísnejšia ochrana prírody a krajiny.

Z hľadiska územnej ochrany v riešenom území sa nachádza viac maloplošných chránených území: 1 národná prírodná rezervácia (NPR), 2 prírodné rezervácie (PR) a 1 chránený areál (CHA):

- NPR Apálsky ostrov – nachádza sa na katastrálnom území mesta Komárno. Za NPR bola vyhlásená v roku 1954 z dôvodu, že je významnou lokalitou na zabezpečenie ochrany spoločenstiev lužného lesa vrbovo-topoľového a nížinného vo vysokej fáze sukcesie s predpokladom autonómneho vývoja týchto spoločenstiev a s výskytom mnohých vzácných, ohrozených a chránených luž. a mokrad'ových druhov flóry a fauny. Rozloha územia je 85,97 ha. V pôsobnosti: ŠOP - S-CHKO Dunajské luhy. NPR Apálsky ostrov je zaradená medzi národne významné mokrade.

- PR Komočín – nachádza sa na katastrálnom území mesta Komárno. Za PR bola vyhlásená v roku 2000 z dôvodu, že je významnou lokalitou na ochranu územia s výskytom kriticky ohrozených druhov rastlín - kosatca pochybného (*Iris spuria*), hviezdovca bodkovaného (*Galatella punctata*), silenky mnohokvetej (*Silene multifolia*) a iných. Rozloha územia je 0,49 ha. V pôsobnosti: ŠOP - S-CHKO Dunajské luhy.

- PR Vrbina – nachádza sa na katastrálnom území obcí Kameničná a Komárno. Za PR bola vyhlásená v roku 1993 z dôvodu, že je významnou lokalitou na ochranu vzácneho vrbovo-topoľového lužného lesa a vodných biotopov (je významným hniezdiskom avifauny). Celková rozloha chráneného územia je 34,49 ha, avšak do katastrálneho územia mesta Komárno zasahuje s rozlohou 10,75 ha. V pôsobnosti: ŠOP - S-CHKO Dunajské luhy.

- CHA Strážsky park – nachádza sa na katastrálnom území Nová Stráž v meste Komárno. Za CHA bol vyhlásený v roku 1981 z dôvodu, že je významnou lokalitou na ochranu historického parku z hľadiska ochrany životného prostredia – z hľadiska dendrologického sa radí medzi najhodnotnejšie parky v okrese Komárno. Park má charakter lesoparku a nadväzuje na pás zelene medzi dvomi hrádzami. Výmera parku je 6,61 ha. V pôsobnosti: ŠOP - S-CHKO Dunajské luhy.

Okrem vyššie uvedených štyroch maloplošných chránených lokalít sú navrhované na vyhlásenie tri ďalšie maloplošné lokality na územnú ochranu v kategórii prírodná rezervácia: PR Mokrý lúka, PR Alúvium Starej Nitry, PR Pri Orechovom rade.

Natura 2000 je názov sústavy chránených území členských krajín Európskej únie a hlavným cieľom jej vytvorenia je zachovanie prírodného dedičstva, ktoré je významné nielen pre príslušný členský štát, ale najmä pre Európsku úniu ako celok. Táto sústava chránených území má zabezpečiť ochranu najvzácnejších a najviac ohrozených druhov voľne rastúcich rastlín, voľne žijúcich živočíchov a prírodných biotopov vyskytujúcich sa na území štátov Európskej únie a prostredníctvom ochrany týchto druhov a biotopov zabezpečiť zachovanie

biologickej rôznorodosti v celej Európskej únii. Sústavu NATURA 2000 tvoria dva typy území: chránené vtáčie územia a územia európskeho významu.

Biotopy druhov vtákov európskeho významu a biotopy sťahovavých druhov vtákov možno na účel zabezpečenia ich prežitia a rozmnožovania vyhlásiť za chránené vtáčie územia. Na základe Vyhlášky Ministerstva životného prostredia Slovenskej republiky č. 440/2008 Z.z., ktorou sa vyhlasuje Chránené vtáčie územie Dunajské luhy do riešeného územia zasahuje Chránené vtáčie územie Dunajské luhy. Na základe Vyhlášky Ministerstva životného prostredia Slovenskej republiky č. 593/2006 Z.z. do riešeného územia zasahuje Chránené vtáčie územie Dolné Považie.

Tab. 6: Vybrané charakteristiky Chráneného vtáčieho územia Dunajské luhy

Výmera [ha] :	18 845
Prekryv so sieťou CHÚ	55%
V pôsobnosti :	CHKO Dunajské luhy, RSOPK Bratislava
Lokalizácia chráneného územia :	
Kraj :	Nitriansky, Trnavský, Bratislavský
Okres :	Bratislava I, II, IV, V, Dunajská Streda, Komárno, Nové Zámky, Senec
Kataster :	Staré Mesto, Ružinov, Podunajské Biskupice, Nivy, Devín, Karlova Ves, Petržalka, Jarovce, Rusovce, Čunovo, Šamorín, Mliečno, Čilistov, Dobrohošť, Kyselica, Vojka nad Dunajom, Bodíky, Baka, Gabčíkovo, Sap, Medved'ov, Kľúčovec, Komárno, Čičov, Iža, Zlatná na Ostrove, Trávnik, Nová Stráž, Veľké Kosihy, Klížska Nemá, Moča, Kravany nad Dunajom, Patince, Radvaň nad Dunajom, Kamenica nad Hronom, Chľaba, Mužla, Obid, Štúrovo, Nové Košariská, Kalinkovo, Hamuliakovo
Charakteristika : Územie reprezentuje hlavný tok rieky Dunaj a jej ľavý breh s lužnými lesmi. Dostatok prirodzených vodných biotopov (riek, močiarov), ale aj umelých vodných nádrží poskytuje dobré predpoklady pre hniezdenie volavky striebristej (Egretta garzetta), bučička močiarného (Ixobrychus minutus), rybára riečného (Sterna hirundo), kačice chrapľavej (Anas querquedula), kalužiaka červenonohého (Tringa totanus). Prítomnosť lesných biotopov, zvlášť vysokokmenných porastov, s výskytom hniezdísk orliaka morského (Haliaeetus albicilla) a haje tmavej (Milvus migrans) ešte viac znásobuje hodnotu chráneného vtáčieho územia.	

Prameň: ŠOP SR, 2005

Tab. 7: Vybrané charakteristiky Chráneného vtáčieho územia Dolné Považie

Výmera [ha] :	35 907
Prekryv so sieťou CHÚ	0%
V pôsobnosti :	CHKO Dunajské luhy
Lokalizácia chráneného územia :	
Kraj :	Nitriansky
Okres :	Nové Zámky, Komárno
Kataster :	Jatov, Rastislavice, Tvrdošovce, Šurany, Mlynský Sek, Dolný Ohaj, Veľké Lovce, Palárikovo, Nitriansky Hrádok, Bánov, Bešeňov, Nové Zámky, Branovo, Dvory nad Žitavou, Zemné, Andovce, Komoča, Kolárovo, Nesvady, Bajč, Imeľ, Bohatá, Vrbová nad Váhom, Hurbanovo, Martovce, Svätý Peter, Komárno
Charakteristika : Dolné Považie s dostatkom rovinatých a mokradňných biotopov poskytuje dobrú trofickú základňu pre kaňu močiarnu (Circus aeruginosus). Prítomnosť lesíkov, rozptýlenej stromovej vegetácie a krovinatých porastov ešte zvyšuje hodnotu chráneného vtáčieho územia a vytvára vhodné podmienky pre hniezdenie ľabtušky poľnej (Anthus campestris), strakoša kolesára (Lanius minor), ďatľa hnedkavého (Dendrocopos syriacus) a krakľe belasej (Coracias garrulus).	

Prameň: ŠOP SR, 2005

Na území mesta Komárno sa na základe výnosu Ministerstva životného prostredia Slovenskej republiky č. 3/2004-5.1 zo dňa 14. júla 2004 nachádza 5 navrhovaných území európskeho významu (ÚEV): Komárňanské slanisko, Pri Orechovom rade, Dolnovážske luhy, Pavelské slanisko a Alúvium Starej Nitry.

- Komárňanské slanisko

Identifikačný kód: SKUEV0010

Katastrálne územie: Okres: Komárno: Komárno

Výmera lokality: 8,50 ha

Tab. 8: Vybrané charakteristiky navrhovaného ÚEV Komárňanské slanisko

Stupeň územnej ochrany:	Výmera (ha)	
	Súčasná	navrhovaná
1	8,50	0
4	0	8,50

Prameň: ŠOP SR, 2005

Vymedzenie stupňov ochrany podľa parciel a katastrálnych území:

Stupeň ochrany: 4

Katastrálne územie: Komárno

Parcely: 11761

Odôvodnenie návrhu ochrany: Územie je navrhované z dôvodu ochrany biotopu európskeho významu: Vnútrozemské slaniská a slané lúky (1340).

- Pri Orechovom rade

Identifikačný kód: SKUEV0017

Katastrálne územie: Okres: Komárno: Komárno

Výmera lokality: 4,18 ha

Tab. 9: Vybrané charakteristiky navrhovaného ÚEV Pri Orechovom rade

Stupeň územnej ochrany:	Výmera (ha)	
	Súčasná	navrhovaná
1	4,18	0
3	0	4,18

Prameň: ŠOP SR, 2005

Vymedzenie stupňov ochrany podľa parciel a katastrálnych území:

Stupeň ochrany: 3

Katastrálne územie: Komárno

Parcely: 11826, 11827, 11829-časť, 1724, 3963-časť, 5719

Odôvodnenie návrhu ochrany: Územie je navrhované z dôvodu ochrany biotopov európskeho významu: Vnútrozemské slaniská a slané lúky (1340) a Panónske slané stepi a slaniská (1530).

- Dolnovážske luhy

Identifikačný kód: SKUEV0092

Katastrálne územie: Okres: Komárno: Komárno

Výmera lokality: 201,48 ha

Tab. 10: Vybrané charakteristiky navrhovaného ÚEV Dolnovážske luhy

Stupeň územnej ochrany:	Výmera (ha)	
	Súčasná	navrhovaná
1	117,45	0
2	0	117,45
3	2,58	2,58
4	0	81,45
5	81,45	0

Prameň: ŠOP SR, 2005

Vymedzenie stupňov ochrany podľa parciel a katastrálnych území:

Stupeň ochrany: 2

Katastrálne územie: Komárno

Parcely: 12054/0/1, 12054/0/2, 12054/0/4, 12055, 12056, 12057, 12058, 12059, 12060,

12062, 12063, 12064/0/1, 12065, 12066

Stupeň ochrany: 3

Katastrálne územie: Komárno

Parcely: 12619/1/3, 12621

Stupeň ochrany: 4

Katastrálne územie: Komárno

Parcely: 12616, 12617/0/1, 12617/0/3, 12618, 12619/1/1, 12619/2, 12620/0/1, 12620/0/3

Odôvodnenie návrhu ochrany: Územie je navrhované z dôvodu ochrany biotopov európskeho významu: Lužné dubovo-brestovo-jaseňové lesy okolo nížinných riek (91F0), Aluviálne lúky zväzu *Cnidion venosi* (6440) a druhov európskeho významu: kolok vretenovitý (*Zingel streber*), hrebaňačka vysoká (*Gymnocephalus baloni*), býčko (*Proterorhinus marmoratus*), lopatka dúhová (*Rhodeus sericeus amarus*), hrúz bieloplutvý (*Gobio albipinnatus*) a vydra riečna (*Lutra lutra*).

- Pavelské slanisko

Identifikačný kód: SKUEV0099

Katastrálne územie: Okres: Komárno: Nová Stráž

Výmera lokality: 35,04 ha

Tab. 11: Vybrané charakteristiky navrhovaného ÚEV Pavelské slanisko

Stupeň územnej ochrany:	Výmera (ha)	
	Súčasná	navrhovaná
1	35,04	0
3	0	35,04

Prameň: ŠOP SR, 2005

Vymedzenie stupňov ochrany podľa parciel a katastrálnych území:

Stupeň ochrany: 3

Katastrálne územie: Nová Stráž

Parcely: 1614/1, 1614/4, 1616/1-časť

Odôvodnenie návrhu ochrany: Územie je navrhované z dôvodu ochrany biotopu európskeho významu: Vnútrozemské slaniská a slané lúky (1340).

- Alúvium Starej Nitry

Identifikačný kód: SKUEV0155

Katastrálne územie: Okres: Komárno: Svätý Peter, Hurbanovo, Komárno, Martovce

Výmera lokality: 408,19 ha

Tab. 12: Vybrané charakteristiky navrhovaného ÚEV Alúvium Starej Nitry

Stupeň územnej ochrany:	Výmera (ha)	
	Súčasná	navrhovaná
1	407,69	0
2	0	407,69
4	0	0,50
5	0,50	0

Prameň: ŠOP SR, 2005

Vymedzenie stupňov ochrany podľa parciel a katastrálnych území:

Stupeň ochrany: 2

Katastrálne územie: Hurbanovo

Parcely: 4019, 4023, 4025, 4031, 4052, 4053, 4054, 4055, 4056, 4057, 4058, 4059, 4060, 4061, 4062, 4063, 4064, 4065, 4079-časť, 4080-časť, 4081,-časť, 4085, 4087-časť, 4089, 4090, 4091, 4092, 4093, 4094, 4096

Katastrálne územie: Komárno

Parcely: 1036, 1037, 1038, 1039, 1041, 1042, 1043, 1044, 1045, 1046, 12456, 12457, 12458, 12459, 12651, 12652, 12653, 12659, 12660, 12661, 12662, 12663, 12664, 12673, 12734/4, 5789, 5790, 5791

Katastrálne územie: Martovce

Parcely: 4063/3, 741/1, 817, 819/1, 819/2, 821

Katastrálne územie: Svätý Peter

Parcely: 4256/1, 4256/2, 4266/1, 4266/2, 4351, 4352, 4353, 4354, 4368

Stupeň ochrany: 4

Katastrálne územie: Komárno

Parcely: 12665-časť

Odôvodnenie návrhu ochrany: Územie je navrhované z dôvodu ochrany biotopov európskeho významu: Aluviálne lúky zväzu *Cnidion venosi* (6440), Lužné vrbovo-topoľové a jelšové lesy (91E0), Nížinné a podhorské kosné lúky (6510), Vnútrozemské slaniská a slané lúky (1340) a druhov európskeho významu: pichliač úzkolistý (*Cirsium brachycephalum*), býčko (*Proterorhinus marmoratus*), lopatka dúhová (*Rhodeus sericeus amarus*), hrúz bieloplutvý (*Gobio albipinnatus*), kunka červenobruchá (*Bombina bombina*) a vydra riečna (*Lutra lutra*).

Ochrana drevín

V zmysle zákona č. 543/2002 Z.z. o ochrane prírody a krajiny kultúrne, vedecky, ekologicky, krajnotvorne alebo esteticky mimoriadne významné stromy alebo ich skupiny vrátane stromoradií môže krajský úrad životného prostredia vyhlásiť všeobecne záväznou vyhláškou za chránené stromy.

V meste Komárno je evidovaných 67 vyhlásených chránených stromov, ktoré sa nachádzajú obojstranne na ul. Platanová alej na Alžbetinom ostrove. Dôvodom ochrany Platanovej aleje je jej vedecko-výskumná, náučná a kultúrno-výchovná hodnota. Ochrana Platanovej aleje v Komárne je v pôsobnosti ŠOP SR Správa CHKO Dunajské luhy.

A5. Socio-ekonomická poloha mesta, sídelná štruktúra územia, rozvojové osi

Okres Komárno

Mesto Komárno k 1.1.2004 malo výmeru 10280 ha a takmer 37 tis. obyvateľov. Mesto je okresným/obvodným sídlom okresu/obvodu Komárno a plní funkciu administratívno-správneho, hospodárskeho, kultúrneho a vedecko-výskumného centra okresu/obvodu (okres má rozlohu 1100 km², má 108 tis. obyv.).

Sídelná štruktúra je potenciálom rozvoja regiónu. V okrese sa nachádza 41 obcí, z hľadiska osídlenia v ňom po meste Komárno dominujú zvyšné dve mestá okresu: Kolárovo (10823 obyv.) a Hurbanovo (8153 obyv.). Mikropriestor riešeného územia – okres Komárno – má rurálny charakter - hustota obyvateľstva mikropriestoru mesta – t.j. okresu Komárno – je mierne pod celoslovenským priemerom, priemerná hustota obyvateľstva v okrese Komárno je 98,7 osôb/km² (celoštátny priemer je 109,7 osôb/km²).

Tab. 13: Rozdelenie obcí v okrese Komárno podľa veľkostných skupín a obyvateľstva

Veľkostná kategória obcí	Okres Komárno			
	Počet obcí	% obcí	Počet obyvateľov	% obyvateľov
0-199	2	4.9	318	0.3
200-499	6	14.6	2287	2.1
500-999	10	24.4	6977	6.4
1000-1999	12	29.3	17104	15.8
2000-4999	7	17.1	20514	18.9
5000-9999	2	4.9	13167	12.1
10000-19999	1	2.4	10823	10.0
20000-49999	1	2.4	37366	34.4

Prameň: SODB 2001

Terciárne centrá

Koncepcia územného rozvoja Slovenska 2001 (KURS 2001) vyhodnotila jednotlivé obce ako terciárne centrá, t.j. centrá na základe ich terciárnej obslužnosti (úrovne vybavenosti vybranou vyššou občianskou vybavenosťou), resp. predpokladov vytvorenia kvartérnej obslužnosti.

Na základe vyhodnotenia jednotlivých skupín zariadení občianskej vybavenosti bolo na národnej úrovni vytvorených päť skupín obcí, ktoré naznačujú úroveň obsluhy ako pre vlastné mesto, tak pre jeho zázemie. Prvé tri skupiny sú členené na dve podskupiny.

Na základe zastúpenia vybraných druhov zariadení sociálnej infraštruktúry je mesto Komárno v zmysle Koncepcie územného rozvoja Slovenska 2001 zaradené do miest druhej skupiny a prvej podskupiny – sú to mestá, ktoré majú nadregionálny až celoštátny význam (v Nitrianskom kraji také sú ešte mestá Levice a Nové Zámky).

Rozvojové osi

Rozvojové osi sú súčasťou vyváženej hierarchizovanej sídelnej štruktúry. Podporujú sídelné väzby medzi obcami a rovnovážny sídelný rozvoj vrátane rozvoja vidieka. Vytvárajú podmienky pre dostupnosť k infraštruktúram, zachovanie a rozvoj prírodného a kultúrneho dedičstva a zabezpečujú požiadavky, ktoré sú na sídelnú štruktúru kladené z hľadiska ekonomických, sociálnych a environmentálnych súvislostí. Rozvojové osi tak efektívne plnia požiadavky trvalej udržateľnosti a vytvárania zdravého a environmentálne vhodného obytného i pracovného prostredia.

Koncepcia územného rozvoja Slovenska 2001 stanovuje tri stupne rozvojových osí, ktoré vychádzajú z nasledovných kritérií:

- *rozvojová os prvého stupňa* – prepája centrá osídlenia prvej skupiny a ťažiská osídlenia prvej úrovne v štáte a porovnateľné centrá mimo hraníc krajiny, pričom zahŕňa minimálne jednu cestnú komunikáciu a jednu železnicu rýchlostného typu,
- *rozvojová os druhého stupňa* – prepája centrá osídlenia druhej skupiny a ťažiská osídlenia druhej úrovne s centrami osídlenia prvej skupiny a ťažiskami osídlenia prvej úrovne, resp. prepája centrá osídlenia druhej skupiny a ťažiská osídlenia druhej úrovne medzi sebou, pričom zahŕňa minimálne jednu cestnú komunikáciu a jednu železnicu nadregionálneho významu alebo jednu rýchlostnú cestu,
- *rozvojová os tretieho stupňa* – prepája stredné centrá a ťažiská osídlenia tretej úrovne navzájom, ako aj ostatné vyhodnocované centrá osídlenia s ostatnými centrami osídlenia druhej skupiny.

Na základe komplexného vyhodnotenia rozvoja sídelnej štruktúry odporúča sa na riešenom území prednostne podporovať územný rozvoj v smere týchto osí:

- Žitnoostrovná rozvojová os: Bratislava - Dunajská Streda - Komárno (rozvojová os druhého stupňa),
- Ponitrianska rozvojová os: Trenčín - Bánovce nad Bebravou - Topoľčany - Nitra - Nové Zámky - Komárno (rozvojová os druhého stupňa).

Obidve rozvojové osi majú progresívny význam pre riešené územie z pohľadu širších medzinárodných súvislostí. Okrem vyššie uvedených rozvojových osí druhého stupňa cez riešené územie prechádza ešte rozvojová os tretieho stupňa: dudvážsko-dunajská rozvojová os (Galanta - Dunajská Streda - Veľký Meder - Komárno - Štúrovo).

Ťažiská osídlenia

Koncepcia územného rozvoja Slovenska 2001 stanovuje členenie ťažísk osídlenia do troch úrovní. Riešené územie – mesto Komárno – spolu s mestom Nové Zámky je ťažiskom osídlenia druhej úrovne, pritom na mezoregionálnej úrovni patrí do spádového územia krajského mesta Nitra (vzdialenosť Komárno-Nitra je 70 km), ktoré je ťažisko osídlenia prvej úrovne.

Pohraničná poloha

Spoločný vstup Slovenska a Maďarska do EU vyvolal otváranie a priechodnosť spoločnej štátnej hranice týchto dvoch krajín, a tým aj vznik nových priestorových väzieb. V nových geopolitických podmienkach rozvoj územia mesta Komárno začínajú ovplyvňovať stále silnejšie aj susedné pohraničné priestory Maďarskej republiky (ďalej len MR), hlavne susedné mesto Komárom (značná časť pracovnej sily mesta je zamestnaná v priemyselných parkoch v okolí tohto susedného mesta na pravom brehu Dunaja). Z ostatných rozvojových pólův z územia MR, ovplyvňujúcich rozvoj mesta Komárno treba spomenúť mestá Győr, Tatabánya, Esztergom, Budapešť.

Pozícia riešeného územia v euroregionálnych spoluprákach

Zákon č. 539/2008 Z.z. o podpore regionálneho rozvoja definuje euroregión ako subjekt územnej spolupráce podľa IV. časti tohto zákona zložený zo zástupcov sociálno-ekonomických partnerov, ktorí pôsobia na regionálnej a miestnej úrovni susediacich štátov, založený na účely cezhraničnej spolupráce. § 2 tohto zákona hovorí, že slovenská časť euroregiónu je záujmové združenie právnických osôb založené podľa osobitného predpisu na účely cezhraničnej spolupráce so sídlom v Slovenskej republike. § 13 o euroregióne hovorí že:

(1) Hlavným cieľom euroregiónu je cezhraničná spolupráca. Každý euroregión si rozvojové priority určuje podľa vlastných regionálnych a geografických špecifík.

(2) Slovenská časť euroregiónu

- a) pripravuje rozvojové projekty na účely zvýšenia úrovne hospodárskeho rozvoja a sociálneho rozvoja regiónu a spolupracuje na ich realizácii,
- b) podporuje rozvojové aktivity na území euroregiónu, ktoré súvisia so zameraním podpory regionálneho rozvoja podľa § 3,
- c) podieľa sa na vypracovaní spoločných strategických a programových dokumentov cezhraničnej spolupráce,
- d) organizuje prezentačné podujatia a odborné semináre zamerané na problematiku rozvoja euroregiónu,
- e) podporuje záujem o oboznamovanie sa obyvateľov s geografickými, historickými špecifikami euroregiónu a s prírodným a kultúrnym dedičstvom jednotlivých území v rámci euroregiónu,
- f) poskytuje informácie pre všetkých členov euroregiónu a zabezpečuje aktuálnosť internetovej stránky euroregiónu,
- g) poskytuje konzultačno-poradenské služby v oblasti cezhraničnej spolupráce,
- h) spolupracuje so sociálno-ekonomickými partnermi v oblasti regionálneho rozvoja,
- i) vytvára partnerstvá na európskej, národnej, regionálnej a miestnej úrovni.

(3) Slovenskej časti euroregiónu môže byť z rozpočtovej kapitoly ministerstva poskytnutý finančný príspevok na projekt, ktorý je zameraný na realizáciu euroregionálnych aktivít podľa odseku 2.

V posledných rokoch sa veľmi zintenzívnila slovensko-maďarská dvojstranná spolupráca obcí v mikropriestore mesta – mnohé obce z okolia mesta vyvíjajú aktívnu spoluprácu so susednými obcami z Maďarska. K 31.10.2010 tri euroregionálne združenia vyvíjali aktivity v oblasti regionálneho rozvoja v okrese Komárno, a to: Euroregión Váh-Dunaj-Ipeľ, Euroregión Ister-Granum a Euroregión Dunaj.

Z vyššie uvedených troch euroregionálnych združení mesto Komárno je členom Euroregiónu Váh-Dunaj-Ipeľ, ktorý je najdynamickejšie rozvíjajúcim euroregiónom v slovensko-maďarskom pohraničnom priestore. Euroregión Váh-Dunaj-Ipeľ vznikol v obci Neszmély (v Maďarsku) 3. júla 1999, kedy zástupcovia samospráv žúp Komárom-Esztergom a Pest a prednosta Krajského úradu v Nitre podpísaním zmluvy o spolupráci vyjadrili presvedčenie, že upevnenie a rozšírenie obojstrannej spolupráce nitrianskeho regiónu so župami Komárom-Esztergom a Pest je predpokladom pre obojstranne prospešný ekonomický, sociálny i kultúrny rozvoj dotknutých území. Reprezentantom euroregiónu na Slovensku je Regionálne združenie Váh-Dunaj-Ipeľ (RVDI), ktoré sídli v meste Nitra. Cieľom RVDI v rámci Euroregiónu Váh-Dunaj-Ipeľ je spolupracovať na:

- zvýšenie príťažlivosti regiónu,
- zosúladení rozvoja v oblasti hospodárstva a cudzineckého ruchu,
- rozvíjanie vzťahov v oblasti školstva a vedy,
- zosúladení územného rozvoja,
- spolupráci v oblasti ochrany prírody, životného prostredia a vodných zdrojov, odvrátenia živelných pohrôm,
- zosúladení rozvoja dopravy,
- spolupráci v humanitárnej a sociálnej oblasti,
- zachovaní spoločného kultúrneho dedičstva,
- dosiahnutí úspešnej účasti vo finančných programoch spoločenstva EU,
- vytvoreni podmienok výmeny informácií a zabezpečení ich toku,
- vypracovaní návrhov, odporúčaní a koordinácií spoločných projektov a programov.

Na posilnenie hospodárskej a sociálnej súdržnosti v mezopolohe Komárna bolo v roku 2010 založené Európske zoskupenie územnej spolupráce Pons Danubii s ručením obmedzeným (skrátенý tvar názvu: EZÚS Pons Danubii). Konkrétnym cieľom zoskupenia [ktorého členmi sú: Mesto Komárno (Slovenská republika), Mesto Hurbanovo (Slovenská republika), Mesto Kolárovo (Slovenská republika), Mesto Komárom (Maďarská republika), Mesto Tata (Maďarská republika), Mesto Kisbér (Maďarská republika)] je:

- a) vytvorenie cezhraničnej súdržnosti na úrovni celého územia zoskupenia,
- b) realizácia projektov za účelom spoločného strategického rozvoja,
- c) uľahčenie každodenného života obyvateľstva na území samosprávnej oblasti členov zoskupenia.

Ďalší vývoj sídelnej štruktúry záujmového územia je potrebné vnímať v nových súvislostiach. Tieto nespočívajú len v zmenených politických a hospodárskych podmienkach mesta Komárno, ale predovšetkým v súvislostiach a podmienkach tzv. postindustriálnej etapy vývoja spoločnosti. Podstatou tejto etapy vývoja spoločnosti je jej transformácia zo spoločnosti "industriálnej" na spoločnosť "informačnú", pre ktorú je determinantom rozvoja transformácia z produkcie hmotných statkov na produkciu duchovných hodnôt. Súčasne s tým sa očakáva v súlade s charakterom postindustriálneho vývoja ďalší rozvoj primárneho a sekundárneho sektora, ktorého ďalší rozvoj tkvie v ekologizácii výroby, spôsobe spracovania a využívania ich produktov.

V oblasti podpory rozvoja cezhraničnej spolupráce Program hospodárskeho a sociálneho rozvoja Nitrianskeho samosprávneho kraja na roky 2008-2015 navrhuje koncentráciu podpory do riešeného územia – do mesta Komárno.

A6. Ľudské zdroje, trh práce

Kvalita a kapacita ľudských zdrojov spolu s pripravenosťou plôch a priestorov na podnikanie patrí k najdôležitejším kritériám, ktoré ovplyvňujú rozhodovanie vonkajších investorov o umiestnení investícií a predurčujú tiež možnosti existujúcich investorov v meste zostať a ďalej sa rozvíjať. Pre každé mesto je teda kvalita pracovnej sily, ktorá je ovplyvnená jednak miestnym školstvom, ale aj celkovou kvalitou života v meste, jedným zo základných a rozhodujúcich faktorov určujúcich konkurencieschopnosť s ostatnými mestami.

Obyvateľstvo nemožno považovať za statický element, ale naopak vyznačuje sa silnou dynamikou jeho počtu, štruktúry, priestorového rozloženia a ďalších znakov. Logickým a nevyhnutným dôsledkom transformačných pohybov v politickej a ekonomickej sfére slovenskej spoločnosti po roku 1989 sú aj posuny v demografickom vývoji.

Podľa v súčasnosti platného administratívneho členenia je mesto Komárno rozdelené na 11 mestských častí. Najväčšia časť obyvateľstva býva v mestskej časti Komárno, kde býva 34138 obyvateľov, t.j. 91,36% všetkých obyvateľov Komárna.

Tab. 14: Rozloženie počtu obyvateľstva v miestnych častiach mesta Komárno

Územie	Počet obyv.	Percentuálny podiel (%)
Čerhát	73	0.20
Dulov Dvor	382	1.02
Hadovce	283	0.76
Kava	115	0.31
Komárno	34138	91.36
Lándor	342	0.92
Malá Iža	64	0.17
Nová Osada	69	0.18
Nová Stráž	1769	4.73
Pavol	74	0.20
Veľký Harčáš	57	0.15
MESTO KOMÁRNO	37366	100.00

Prameň: ŠÚ SR, SODB 2001

Tab. 15: Vývoj počtu obyvateľstva v meste Komárno

Rok	Počet obyv. mesta Komárno
1950	18890
1970	28376
1981	32520
1991	37346
2001	37366
2002	37223
2003	36975
2004	36667
2005	36473
2007	35821
2008	35424
2009	35103
2010	34817

Prameň: Retrospektívny lexikón obcí SR
Mestský úrad

Poznámka: 1950-2001 údaje zo SODB
2002-2010 údaje k 1.1.

PHSR vychádza z počtu obyvateľstva zistených v SODB 2001.

Vývoj počtu obyvateľov mesta v priebehu uplynulých 50 rokov charakterizoval postupný rast až do konca minulého desaťročia, pričom ten nárast bol najdynamickejší v období 1950-1989. Po roku 1990 tempo rast počtu obyvateľstva spomalilo – čo bol na

jednej strane dôsledok výrazného zníženia natality a zvýšenia mortality obyvateľstva, na druhej strane zastavenia migračného prírastku obyvateľstva – pri SODB k 26.5.2001 mesto malo 37366 trvale bývajúcich obyvateľov, čo znamenalo len prírastok o 20 osôb v období 1991-2001 (pričom aktualizácia územného plánu sídelného útvaru Komárno z roku 1994 ráta s prírastkom o 2634 osôb v danom období). K 1.1.2010 v meste bývalo 34817 osôb, o 2549 menej ako v čase SODB 2001.

Územný plán mesta Komárno predpokladá významnejší nárast počtu obyvateľov mesta, čo vyvolá predovšetkým migračný prírastok obyvateľstva spôsobený rozvojom novej bytovej výstavby (vzhľadom na proces prirodzenej reprodukcie obyvateľstva a vzhľadom na trendy vývoja natality sa nepredpokladá prirodzený prírastok obyvateľstva v riešenom území). Zhodnotenie územno-technických podmienok v návrhu územného plánu predstavuje vymedzenie plôch s potenciálom rozvoja bytovej výstavby do roku 2021 v rozsahu 2110 nových bytov, čo predstavuje nárast počtu obyvateľstva o 5784 obyvateľov. Do roku 2031 sa očakáva nárast počtu obyvateľstva o 8634 obyvateľov.

Tab. 16: Predpokladaný vývoj počtu obyvateľstva v období do roku 2021 a v období do roku 2031

Rok	Počet obyvateľov			
	Návrat do byt. fondu	V novej bytovej výstavbe	Absolútny	Prírastok
2001	-	-	37366	-
2021	550	5784	43700	6334
2031	245	2055	46000	2300

Prameň: Územný plán mesta Komárno, 2005

Ak hodnotíme stav pomocou indexu vitality (index vitality = počet obyvateľov v predproduktívnom veku / počet obyvateľov v poproduktívnom veku x 100), tak jeho hodnota (86) svedčí o veľmi nepriaznivej vekovej štruktúre obyvateľstva mesta (celoštátny priemer je 105).

Podľa priemerného veku obyvateľstva mesto vykazuje zlé hodnoty, hodnota tohto ukazovateľa svedčí o silnej váhe obyvateľov v staršom produktívnom veku: priemerný vek obyvateľstva mesta je 37,4 rokov, kým celoštátny priemer tohto ukazovateľa je len 36,1 rokov.

Tab. 17: Rozloženie priemerného veku na rôznych regionálnych úrovniach

Územie	Muži	Ženy	Obyvateľstvo
mesto Komárno	35.7	38.8	37.4
okres Komárno	36.0	39.6	37.9
Nitriansky kraj	35.5	39.1	37.3
SR	34.5	37.6	36.1

Prameň: SODB 2001

Tab. 18: Predpokladaný vývoj ekonomicky aktívneho obyvateľstva

	2001	2021	2031
Obyvateľstvo spolu	37366	43700	46000
Produktívny vek	24726	28929	30268
Poproduktívny vek	6796	8041	8694
Ekonomicky aktívne obyv. spolu	19820	24035	24840

Prameň: Územný plán mesta Komárno, 2005

Z hľadiska národnostného zloženia je obyvateľstvo mesta výrazne heterogénne. Podľa SODB 2001 60,1% obyvateľstva mesta sa hlásilo k maďarskej národnosti a 34,7% obyvateľstva mesta sa hlásilo k slovenskej národnosti. Treťou najpočetnejšou národnostnou skupinou mesta sú Rómovia, k 26.5.2001 tvorili 1,2% obyvateľstva mesta (čo však

nezodpovedá ich skutočnému podielu, veľa Rómov sa hlásilo k slovenskej alebo maďarskej národnosti).

Podľa SODB 2001 v náboženskej štruktúre obyvateľstva mesta dominujú obyvatelia, ktorí sa prihlasujú k rímskokatolíckemu náboženskému vyznaniu (tvoria 53,5% obyvateľstva obce). Bez náboženského vyznania je 8381 osôb.

Tab. 19: Bývajúce obyvateľstvo podľa pohlavia a podľa národnosti

Národnosť	Komárno		
	Muži	Ženy	Spolu
Slovenská	6036	6924	12960
Maďarská	10700	11752	22452
Rómska	232	227	459
Rusínska	2	3	5
Ukrajinská	10	7	17
Česká	180	188	368
Nemecká	13	11	24
Poľská	5	10	15
Chorvátska	1	2	3
Srbská	6	0	6
Ruská	9	17	26
Židovská	1	1	2
Ostatné, nezistené	540	489	1029
Spolu	17735	19631	37366

Prameň: SODB 2001

Tab. 20: Bývajúce obyvateľstvo podľa pohlavia a náboženského vyznania

Náboženské vyznanie / cirkev	Komárno		
	Muži	Ženy	Spolu
Rímskokatolícka cirkev	9014	10975	19989
Gréckokatolícka cirkev	116	97	213
Pravoslávna cirkev	27	32	59
Evanjelická cirkev augsburského vyznania	626	836	1462
Reformovaná kresťanská cirkev	2205	2491	4696
Evanjelická cirkev metodistická	77	99	176
Apoštolská cirkev	16	17	33
Starokatolícka cirkev	11	13	24
Bratská jednota baptistov	56	57	113
Cirkev československá husitská	10	8	18
Cirkev adventistov siedmeho dňa	1	4	5
Cirkev bratská	5	0	5
Kresťanské zbory	18	19	37
Židovské náboženské obce	27	33	60
Náboženská spoločnosť Jehovovi svedkovia	61	109	170
Ostatné	33	23	56
Bez vyznania	4483	3898	8381
Nezistené	949	920	1869
Spolu	17735	19631	37366

Prameň: SODB 2001

Ekonomická a sociálna situácia obyvateľov mesta sa nevyhnutne odráža na spoločenskom vedomí i správaní. Zmenená životná situácia má vplyv na hodnotenie prebiehajúcich zmien a utvára novú spoločenskú klímu vrátane populačnej.

V období transformácie vzrástli príjmové a sociálne rozdiely - diferencovali sa možnosti získania bytu, objavili sa ohrozenia a obavy zo straty zamestnania, čo v konečnom dôsledku viedlo a vedie k diferencovanému prístupu k takým rozhodnutiam, ako je uzatvorenie manželstva, založenie rodiny a počet detí.

Veľké množstvo rozličných foriem demografickej dynamiky možno rozdeliť do troch kategórií pohybu: prirodzený pohyb obyvateľstva, mechanický pohyb obyvateľstva, sociálno-ekonomický pohyb obyvateľstva.

A6.1. Prirodzený pohyb obyvateľstva

Súčasný vývoj pôrodnosti v záujmovom regióne je charakterizovaný neustálym poklesom počtu živonarodených detí, trvalo nízkymi hodnotami úhrnnej plodnosti ako i celkovým nástupom nového reprodukčného modelu správania sa mladej generácie.

Populácia mesta má podpriemernú úroveň pôrodnosti rovnako ako celý okres – riešené územie patrí k regiónom s najnižšou pôrodnosťou na Slovensku. Miera natality v meste je okolo 9‰.

Tab. 21: Vývoj počtu narodených v meste v období 1998-2009

Rok	1998	1999	2000	2001	2002	2003	2004	2005	2006	2007	2008	2009
Počet narodených v priebehu roka	318	299	269	268	224	278	291	257	309	331	293	306

Prameň: Mestský úrad

Tab. 22: Vývoj počtu zomretých v meste v období 1998-2009

Rok	1998	1999	2000	2001	2002	2003	2004	2005	2006	2007	2008	2009
Počet úmrtí v priebehu roka	341	345	315	345	366	479	332	368	369	386	410	340

Prameň: Mestský úrad

Úmrtnosť obyvateľstva je jednou zo základných zložiek prirodzeného pohybu. Úmrtnosť spôsobuje úbytok populácie a zmenu štruktúry populácie. Miera úmrtnosti v riešenom území je mierne nad celoštátnym priemerom, čo je výsledkom pôsobenia viacerých faktorov, ako ekonomická a sociálna situácia, výživové návyky, životný štýl, úroveň zdravotníckej starostlivosti a silne starnúca populácia.

V období 2006-2009 počet úmrtí bol 1505 – miera úmrtnosti bola 11‰, t.j. na 1000 obyvateľov obce pripadalo cca 11 zomretých.

Rozdiel medzi počtom živonarodených a zomretých indikuje mierny prirodzený úbytok obyvateľstva v danom území už takmer pol druhu desaťročia, riešené územie a jeho mikropriestor je jedným z jadier tohto typu reprodukcie obyvateľstva na Slovensku. V období 2006-2009 počet narodených bol 1239, kým počet zomretých bol o 266 vyšší, t.j. na 1,0 novorodenca pripadlo 1,2 zomretých.

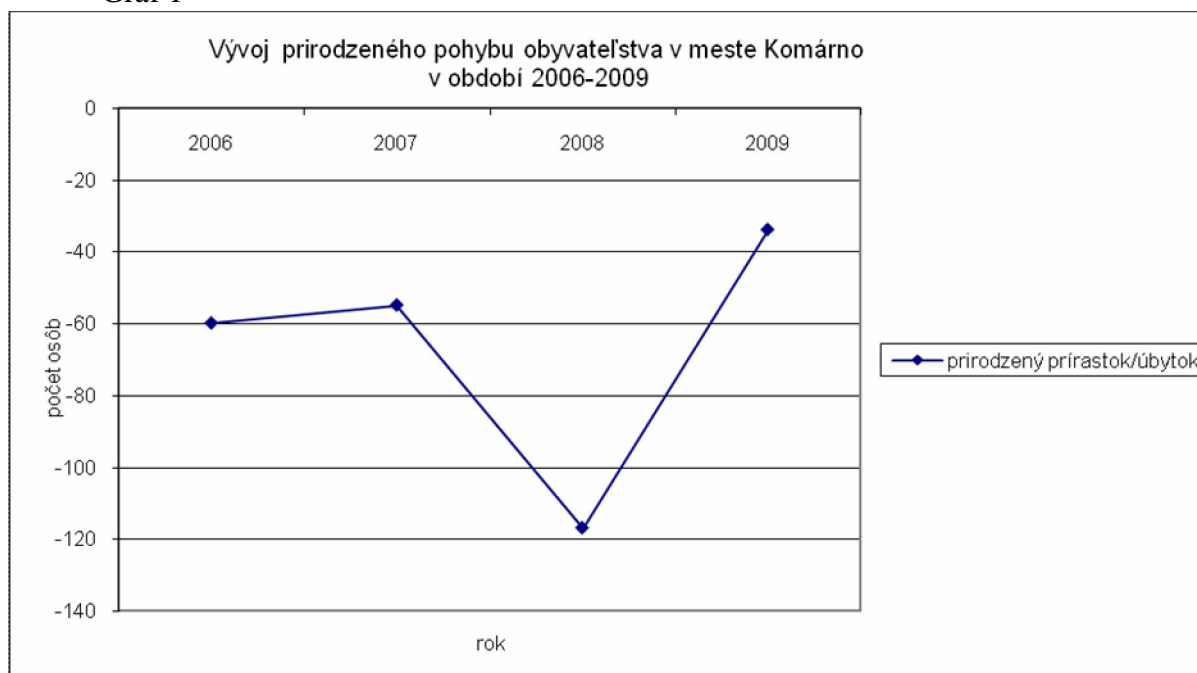
Tab. 23: Štruktúra obyvateľstva podľa význačných vekových skupín

Územie	Predproduktívny vek	Produktívny vek	Poproduktívny vek
Mesto Komárno	15,6	65,3	18,2
Okres Komárno	16,4	62,6	20,5
Nitriansky kraj	17,3	62,4	19,8
Slovensko	18,9	62,3	18,0

Prameň: SODB 2001

Pomery medzi predproduktívnou, produktívnou, a poproduktívnou skupinou obyvateľstva vypovedajú o miere perspektívnosti sídelnej populácie. Zo štruktúry obyvateľstva riešeného územia je podľa základných vekových skupín zrejмый pokračujúci pokles detskej zložky populácie ako dôsledok znižujúcej sa pôrodnosti. Podiel populácie v predproduktívnom (veková skupina 0-14), produktívnom (muži 15-59, ženy 15-54) a poproduktívnom (muži nad 60, ženy nad 55) veku na celkovej populácii mesta je nepriaznivejší ako celoštátny priemer.

Graf 1



Prameň: Mestský úrad

Tab. 24: Bývajúce obyvateľstvo podľa veku

Vek	Komárno			
	Muži	Ženy	Úhrn	v %
0 - 2	435	442	877	2.3
3 - 4	333	271	604	1.6
5	174	157	331	0.9
6 - 9	782	771	1,553	4.2
10 - 14	1250	1229	2479	6.6
15	319	265	584	1.6
16 - 17	596	600	1196	3.2
18 - 19	617	577	1194	3.2
20 - 24	1646	1580	3226	8.6
25 - 29	1439	1455	2894	7.7
30 - 34	1226	1378	2604	7.0
35 - 39	1380	1480	2860	7.7
40 - 44	1478	1612	3090	8.3
45 - 49	1549	1770	3319	8.9
50 - 54	1209	1388	2597	7.0
55 - 59	848	1031	1879	5.0
60 - 64	698	954	1652	4.4
65 - 69	605	808	1413	3.8
70 - 74	498	662	1160	3.1
75 - 79	312	578	890	2.4
80 - 84	108	277	385	1.0
85+	76	189	265	0.7
Nezistený vek	157	157	314	0.8
Spolu	17735	19631	37366	100.0

Prameň: SODB 2001

Tab. 25: Charakteristiky ukazovateľov zdravotnej starostlivosti v roku 2008

Región	Počet pracovníkov na 100 000 obyvateľov podľa vybraných kategórií v okresoch				
	Lekári	Zubní lekári	Farmaceuti	Sestry	Pôrodné asistentky
Okres Komárno	228,80	45,95	46,88	366,64	25,32
Nitriansky kraj	259,64	39,78	48,84	488,83	29,16
Slovensko	334,81	50,72	51,31	624,10	32,54

Prameň: HEALTH STATISTICS YEARBOOK OF THE SLOVAK REPUBLIC 2008

Tab. 26: Pohyb obyvateľstva v Nitrianskom kraji, v okrese Komárno a v meste Komárno za rok 2009

Územie (Kraj, okres, mesto)	Stav na začiatku			Živonarodení			Zomrelí			Prírodný prírastok (-úbytok)			Prírastok (-úbytok) sťahovaním			Celkový prírastok (-úbytok)			Stredný (priemerný) stav			Stav ku koncu		
	obdobia			spolu	muži	ženy	spolu	muži	ženy	spolu	muži	ženy	spolu	muži	ženy	spolu	muži	ženy	spolu	muži	ženy	spolu	muži	ženy
	spolu	muži	ženy																					
Nitriansky kraj	706 375	341 889	364 486	6 792	3 516	3 276	7 898	4 007	3 891	-1 106	-491	-615	392	374	18	-714	-117	-597	705 911	341 726	364 185	705 661	341 772	363 889
Okres Komárno	106 645	51 683	54 962	1 011	543	468	1 187	611	576	-176	-68	-108	167	150	17	-9	82	-91	106 601	51 712	54 889	106 636	51 765	54 871
Mesto Komárno	35 881	16 979	18 902	316	170	146	350	159	191	-34	11	-45	-78	13	-91	-112	24	-136	35 827	16 984	18 843	35 769	17 003	18 766

Prameň: Štatistický úrad SR, 2010

Tab. 27: Prehľad vybraných ukazovateľov zdravotného stavu obyvateľstva

Región	Index potratovosti (na 100 narodených)	Živonarodení s vrodenuou chybou na 10000 živonarodených	Počet hlásených ochorení tuberkolózy na 100 000 obyv.	Liečenie užívateľa drog na 100 000 obyvateľov
Okres Komárno	70,2	520,3	21,2	29,5
Nitriansky kraj	50,9	265,8	17,8	31,4
Slovensko	43,4	277,1	19,6	39,2

Prameň: HEALTH STATISTICS YEARBOOK OF THE SLOVAK REPUBLIC 2002

V minulosti dosahovala sobášnosť v záujmovom území nadštandardnú úroveň, čo súviselo s vysokým hodnotením inštitúcie manželstva. Od konca 80. rokov sobášnosť postupne a mierne klesala až do polovice 90. rokov, odkedy nastala stabilizácia. Dlhodobú tendenciu rozvodovosti v záujmovom priestore charakterizuje mierny nárast, pričom vývoj rozvodovosti je o to nepriaznivejší, že v poslednom období sa znížila sobášnosť.

Zdravotný stav obyvateľstva

Zdravotný stav obyvateľstva je výsledkom pôsobenia viacerých faktorov - ekonomická a sociálna situácia, výživové návyky, životný štýl, úroveň zdravotníckej starostlivosti, ako aj životné prostredie. Vplyv znečisteného prostredia na zdravie ľudí je doteraz len málo preskúmaný, odzrkadľuje sa však najmä v nasledovných ukazovateľoch zdravotného stavu obyvateľstva: stredná dĺžka života pri narodení, celková úmrtnosť (mortalita), dojčenská a novorodenecká (perinatálna) úmrtnosť.

Stredná dĺžka života pri narodení, tzv. nádej na dožitie je základným ukazovateľom úrovne životných podmienok obyvateľstva a úmrtnostných pomerov. Predstavuje priemerný počet rokov života novorodenca, ktorý môže dosiahnuť pri rešpektovaní špecifickej úmrtnosti v danom období. Aj napriek tomu, že stredná dĺžka života v SR sa od roku 1970 do roku 2001 zvýšila u mužov o takmer 3 roky a u žien o takmer 5 rokov, je to pod hranicou európskeho priemeru a vysoko zaostáva za najvyspelejšími krajinami.

Obyvatelia okresu Komárno dosahujú nižšiu strednú dĺžku života ako priemerná stredná dĺžka života na Slovensku. Priemerná stredná dĺžka života u mužov okresu Komárno je 68,63 rokov, priemerná stredná dĺžka života u žien okresu Komárno je 76,02 rokov.

Tab. 28: Stredná dĺžka života pri narodení na rôznych regionálnych úrovniach

	Muži	Ženy
Okres Komárno	68,63	76,02
Nitriansky kraj	68,43	76,94
SR	68,82	76,79

Prameň: SAŽP, 2003

Poznámka: údaje za roky 1998-2000

O zdravotnom stave populácie hovorí ďalší významný demografický ukazovateľ – potratovosť, na ktorom má určitý podiel aj environmentálny aspekt, nakoľko pôsobenie škodlivín v ovzduší, vode a potravinách sa dokázateľne negatívne prejavuje najmä u tehotných žien. Počet samovoľných potratov na 1000 žien vo fertilnom veku v okrese Komárno je vyšší ako priemer SR. S ukazovateľom potratovosti súvisí aj počet narodených detí s vrodenuou chybou. V okrese Komárno je hodnota tohto ukazovateľa tiež vyššia ako priemer SR. Chorobnosť na zhubné novotvary na 100 000 obyvateľov (podľa európskeho štandardu) sa od roku 1965 takmer zdvojnásobila. Úmrtnosť dosahuje u mužov cca 382 úmrtí na 100 000 obyvateľov, čo zaraďuje okres do najvyššej kategórie v Slovenskom meradle, u žien 170 úmrtí na 100 000 obyvateľov, čo je tiež vyššie ako celoslovenský priemer. Narastajúci trend majú aj kardiovaskulárne choroby.

Tab. 29: Vybrané príčiny úmrtí a ich početnosť v Komárne v roku 2001

Zomretí na choroby obehovej sústavy - spolu	Zomretí na dgn. I 21 (akútny infarkt myokardu)	Zomretí na nádory	Zomretí na poranenia, otravy a i. následky vonkajších príčin	Zomretí na choroby dýchacej sústavy
179	12	92	23	15

Prameň: INFOSTAT, 2005

Počet zdravotne ťažko postihnutých občanov (ktorí sú uznaní ZŤP občanmi ÚPSVaR k 1. októbru 2005):

- ťažko zdravotne postihnutí bez sprievodu: 733,
- ťažko zdravotne postihnutí so sprievodom: 1 200,
- z toho deti: 62.

A6.2. Mechanický pohyb obyvateľstva

Priestorová a sociálna mobilita obyvateľstva navzájom od seba závisia. Zmena sociálnej štruktúry vyvoláva priestorové pohyby obyvateľstva. Rozvoj priemyslu a terciárnych aktivít a ich lokalizácia predovšetkým v mestských sídlach vyvolali rozsiahle presuny obyvateľstva do miest – migrácia občanov obce v podstate odráža rozdiely medzi okolitými sídlami v sociálnych a ekonomických podmienkach života ľudí.

Z priestorového hodnotenia dochádzky do zamestnania rozhodujúca zložka pracovnej sily je zamestnaná v meste Komárno. Menšia časť pracovnej sily – podľa SODB 2001 len 9,6% ekonomicky aktívnych obyvateľov mesta odchádzalo za prácou mimo mesta Komárno – je zamestnaná v susednom meste Komárom na pravom brehu Dunaja a v blízkych okolitých mestách: Kolárovo, Hurbanovo a Nové Zámky.

V členení podľa pohlavia bola dochádzka žien do zamestnania mimo obce nižšia ako dochádzka mužov, čo je spôsobené hlavne tým, že ženy vzhľadom na svoje materské povinnosti sú menej mobilné. V odvetvovej štruktúre hospodárstva najvyšší odchod za prácou majú priemyselná výroba, veľkoobchod a maloobchod.

Migrácia obyvateľstva je taký pohyb obyvateľstva, ktorý sa viaže na zmenu trvalého bydliska. Pri tomto pohybe vznikajú významné zmeny v priestorovom rozmiestnení pracovnej sily. Tá je však do značnej miery ovplyvňovaná predovšetkým možnosťou získania bývania a zamestnania. 54,6% obyvateľov mesta sa narodilo v mieste súčasného bydliska, čo svedčí o tom, že podiel ľudí prisťahovaných do mesta je výrazný.

V období 2006-2009 sa do mesta prisťahovalo 1346 osôb, pričom v tom istom období sa z mesta odsťahovalo 2430 osôb. Tieto údaje svedčia o migračnom úbytku obyvateľstva, čo vyvolal hlavne odchod mladých ľudí do veľkých migračných centier Slovenska (napr. do Bratislavy). V najbližších rokoch bude prvoradou úlohou mesta zastavenie migračného úbytku obyvateľstva oživením hospodárstva a skvalitnením podmienok bývania v meste.

Tab. 30: Vývoj počtu prisťahovaných do mesta v období 1998-2009

Rok	1998	1999	2000	2001	2002	2003	2004	2005	2006	2007	2008	2009
Počet prisťahovaných v priebehu roka	348	323	259	262	358	299	301	304	382	370	358	236

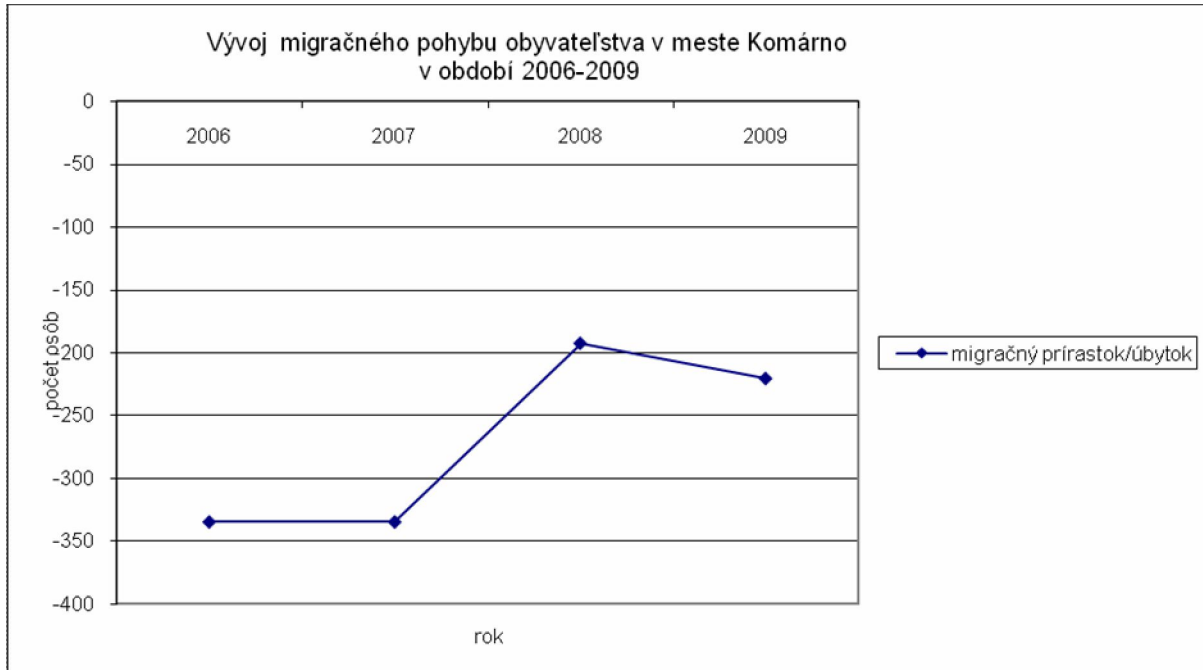
Prameň: Mestský úrad

Tab. 31: Vývoj počtu odsťahovaných z mesta v období 1998-2009

Rok	1998	1999	2000	2001	2002	2003	2004	2005	2006	2007	2008	2009
Počet odhlásených v priebehu roka	507	374	358	385	470	514	503	422	717	705	551	457

Prameň: Mestský úrad

Graf 2



Prameň: Mestský úrad

Tab. 32: Bývajúce obyvateľstvo podľa miesta narodenia

Pohlavie	Úhm obyvateľov	Narodení v meste súčasného bydliska	
		spolu	v %
muži	17735	10130	57.1
ženy	19631	10284	52.4
spolu	37366	20414	54.6

Prameň: SODB 2001

A6.3. Sociálno-ekonomický pohyb obyvateľstva

Táto mobilita zahŕňa presuny obyvateľstva medzi jednotlivými sociálnymi skupinami. Výsledkom tohto pohybu sú zmeny v štruktúre obyvateľstva podľa ekonomických a kultúrnych znakov.

Miera ekonomickej aktivity obyvateľov mesta Komárno je nad priemerom SR, v čase SODB 2001 až 53,0% populácie mesta bolo ekonomicky aktívnym, kým celoštátny priemer bol 51,1%. Do roku 2020 sa predpokladá mierny pokles zapojenia obyvateľstva do pracovného procesu v dôsledku poklesu produktívnej zložky obyvateľstva a nárastu osôb v poproduktívnom veku, a tým dôjde k poklesu celkového počtu ekonomicky aktívnych obyvateľov.

V čase SODB 2001 bolo v meste 4889 nezamestnaných, čo predstavovalo až 24,7% ekonomicky aktívnych osôb. V období 2001-2005 počet nezamestnaných výrazne klesol, avšak v súčasnosti miera evidovanej nezamestnanosti je opäť na vysokej úrovni v dôsledku globálnej ekonomickej krízy (15%). V čase SODB 2001 tvorili osoby na materskej dovolenke 3,8% ekonomicky aktívnych osôb, kým 18,8% obyvateľstva mesta bolo nepracujúcimi dôchodcami.

V čase SODB 2001 v meste bolo 6457 detí a žiakov ZŠ a 2315 študentov na stredných a vysokých školách. Podiel vysokoškolákov na celkovom počte obyvateľstva bol mierne nad celoštátnym priemerom: 2,1% obyvateľstva mesta navštevovalo vysokú školu (celoslovenský priemer bol len 1,9%).

Súčasnú zamestnanosť v meste (i jeho mikropriestore) ovplyvňuje stav a rozvoj malého a stredného podnikania, organizačné zmeny prebiehajúce u zamestnávateľov a odbytové ťažkosti zamestnávateľov, ako aj globálna ekonomická kríza. V roku 2009 sa zmenili pozitívne trendy vo vývoji zamestnanosti v Komárne (ako aj v celej SR) - v dôsledku celosvetovej hospodárskej krízy sa rast zamestnanosti od začiatku roku 2009 postupne znižuje.

Tab. 33: Bývajúce obyvateľstvo podľa stupňa ekonomickej aktivity a podľa pohlavia I.

Pohlavie	Osoby ekonomicke aktívne						Nepracujúci dôchodcovia	Ostatní nezávislí
	spolu	v %	z toho					
			na materskej dovolenke	pracujúci dôchodcovia	vypomáhajúci v rod. podniku	nezamestnaní		
muži	9916	55.9	5	104	8	2534	2554	321
ženy	9904	50.5	754	167	9	2355	4473	209
spolu	19820	53	759	271	17	4889	7027	530

Prameň: SODB 2001

Tab. 34: Bývajúce obyvateľstvo podľa stupňa ekonomickej aktivity a podľa pohlavia II.

Pohlavie	Deti a žiaci ZŠ	Žiaci a študenti			
		spolu	v tom		
			z učilísk (SOU)	zo stredných škôl	z vysokých škôl
muži	3312	1163	194	558	411
ženy	3145	1152	117	648	387
spolu	6457	2315	311	1206	798

Prameň: SODB 2001

Riešené územie má veľmi dobré agroklimatické podmienky na pôdohospodárstvo. Pred polstoročím bol agrosektor významným zamestnávateľom pracovnej sily územia. V súčasnosti po reštrukturalizácii tohto sektora pracuje v pôdohospodárstve riešeného územia už len 1,5% ekonomicke aktívnych osôb.

Tab. 35: Bývajúce obyvateľstvo ekonomicke aktívne podľa pohlavia, dochádzky do zamestnania a podľa odvetvia hospodárstva

Ovetvie hospodárstva	Ekonomicke aktívne osoby			
	muži	ženy	spolu	z toho odchádza do Zamestnania
Poľnohospodárstvo, poľovníctvo a súvisiace služby	185	113	298	84
Lesníctvo, ťažba dreva a pridružené služby	4	1	5	2
Rybolov, chov rýb	1	0	1	0
Ťažba nerastných surovín	11	4	15	1
Priemyselná výroba	2184	1620	3804	265
Výroba a rozvod elektriny, plynu a vody	344	137	481	18
Stavebníctvo	569	118	687	114
Veľkoobchod a maloobchod, oprava motorových vozidiel, motocyklov a spotrebného tovaru	982	1230	2212	228
Hotely a reštaurácie	168	302	470	46
Doprava, skladovanie a spoje	809	361	1170	126
Peňažníctvo a poisťovníctvo	117	276	393	38
Nehnuteľnosti, prenajímanie a obchodné služby, výskum a vývoj	439	323	762	134
Verejná správa a obrana, povinné sociálne zabezpečenie	675	769	1444	184
Školstvo	275	1016	1291	193
Zdravotníctvo a sociálna starostlivosť	270	904	1174	53
Ostatné verejné, sociálne a osobné služby	253	337	590	56
Súkromné domácnosti s domácim personálom	-	-	-	-
Exteritoriálne organizácie a združenia	-	-	-	-
EA bez udania odvetví	2630	2393	5023	360
Spolu	9916	9904	19820	1902

Prameň: SODB 2001

Riešené územie je dôležitým priemyselným centrom juhozápadného Slovenska, v čase SODB 2001 v priemysle pracovalo až 19,2% obyvateľov mesta. Základom priemyselnej (ako aj hospodárskej) aktivity a zdrojom obživy tunajšieho obyvateľstva bol od päťdesiatych rokov minulého storočia strojársky priemysel – predovšetkým výroba lodí, avšak v dôsledku reštrukturalizácie hospodárstva v minulom desaťročí výrazne klesol počet pracovníkov v spomenutom odvetví (v súčasnosti vo výrobe lodí pracuje takmer 1000 ľudí, čo predstavuje len ¼ počtu zamestnancov lodenice z konca osemdesiatych rokov). V rámci priemyslu záujmového územia ďalšími významnými zamestnávateľmi sú obuvnícky, kožiarsky, elektrotechnický, potravinársky a polygrafický priemysel.

Mesto Komárno je významným spoločenským centrom podunajskej oblasti Slovenska, čo sa odráža vo vysokom podiele pracujúcich v terciernom sektore (len vo veľkoobchode, maloobchode a oprave motorových vozidiel, motocyklov a spotrebného tovaru pracovalo 2212 osôb v čase SODB 2001). V nasledujúcich rokoch sa očakáva významnejší rast podielu pracovnej sily v službách, čo naznačuje súčasné posilnenie cestovného ruchu a školstva v živote mesta.

Tab. 36: Bývajúce obyvateľstvo podľa pohlavia a podľa najvyššieho skončeného stupňa školského vzdelania v meste Komárno

Najvyšší skončený stupeň školského vzdelania	Muži	Ženy	Spolu
Základné	2676	4778	7454
Učňovské (bez maturity)	4752	2942	7694
Stredné odborné (bez maturity)	233	263	496
Úplné stredné učňovské (s maturitou)	858	386	1244
Úplné stredné odborné (s maturitou)	2647	3712	6359
Úplné stredné všeobecné	1034	2170	3204
Vyššie	138	169	307
Vysokoškolské bakalárske	73	100	173
Vysokoškolské magisterské, inžinierske, doktorské	1546	1479	3025
Vysokoškolské doktorandské	97	79	176
Vysokoškolské spolu	1716	1658	3374
Vysokoškolské podľa zamerania:			
- univerzitné	650	1053	1703
- technické	591	217	808
- ekonomické	184	243	427
- poľnohospodárske	154	70	224
- ostatné	137	75	212
Ostatní bez udania školského vzdelania	476	453	929
Ostatní bez školského vzdelania	23	70	93
Deti do 16 rokov	3182	3030	6212
Úhm	17735	19631	37366

Prameň: SODB 2001

Investície do ľudských zdrojov sa považujú za jedny z najefektívnejších. V modernej ekonomike zohráva vzdelanie a kvalifikácia rozhodujúcu úlohu, a to nielen pri rozhodovaní o lokalizácii. Školské vzdelanie je výrazom kultúrnej vyspelosti každej spoločnosti. Je jedným z činiteľov ovplyvňujúcich životnú úroveň a podmieňujúcich úspešný rozvoj národného hospodárstva vo všetkých jeho oblastiach.

Z hľadiska vzdelanosti obyvateľstva vykazuje mesto dobrú vzdelanostnú úroveň, čo je dôsledkom toho, že hospodársky charakter mesta Komárno vyžaduje v mnohých oblastiach vysoko kvalifikovanú pracovnú silu. V nasledovných rokoch podiel vysokokvalifikovanej pracovnej sily môže dokonca rásť vplyvom novozaloženej Univerzity Jánoša Selyeho. Treba však poznamenať, že z hľadiska vzdelanosti obyvateľstva vykazuje širší priestor riešeného územia – okres Komárno – veľmi nízku vzdelanostnú úroveň, čo je dôsledkom viacerých

faktorov: malá mobilita obyvateľstva daného územia vplyvom jazykovej bariéry (tak v súčasnosti, ako aj v minulosti – jazyková uzavretosť komunity bola typickou črtou záujmového územia), rurálny charakter územia (čo sa všeobecne vyznačuje podpriemernou vzdelanostnou štruktúrou, študovanie nie je rodinným príkladom), neúplný školský systém pre obyvateľov maďarskej národnosti (dlhodobá absencia možností vysokoškolského štúdia v maďarčine), nepriaznivá veková štruktúra obyvateľstva regiónu – vysoký podiel osôb v poproduktívnom veku, ktorí majú väčšinou len základné vzdelanie.

Tab. 37: Štruktúra obyvateľstva podľa najvyššieho skončeného stupňa školského vzdelania na rôznych regionálnych úrovniach (%)

Najvyšší skončený stupeň školského vzdelania	Mesto Komárno	Okres Komárno	Nitriansky kraj	Slovensko
Základné	19,95	28,86	24,80	21,06
Učňovské (bez maturity)	20,59	23,84	23,29	19,72
Stredné odborné (bez maturity)	1,33	1,15	1,58	3,78
Úplné stredné učňovské (s maturitou)	3,33	3,17	3,70	4,68
Úplné stredné odborné (s maturitou)	17,02	12,72	14,92	15,73
Úplné stredné všeobecné	8,57	5,71	4,95	4,71
Vyššie	0,82	0,47	0,42	0,50
Vysokoškolské bakalárske	0,46	0,33	0,28	0,33
Vysokoškolské magisterské, inžinierske, doktorské	8,10	4,59	5,90	7,10
Vysokoškolské doktorandské	0,47	0,23	0,29	0,43
Vysokoškolské spolu	9,03	5,15	6,47	7,87
Vysokoškolské podľa zamerania:	0,00			
- univerzitné	4,56	2,56	2,92	3,44
- technické	2,16	1,12	1,26	2,15
- ekonomické	1,14	0,61	0,93	1,22
- poľnohospodárske	0,60	0,48	0,90	0,55
- ostatné	0,57	0,37	0,46	0,51
Ostatní bez udania školského vzdelania	2,49	1,29	1,24	1,59
Ostatní bez školského vzdelania	0,25	0,30	0,31	0,29
Deti do 16 rokov	16,62	17,34	18,30	20,07
Úhrn	100,00	100,00	100,00	100,00

Prameň: SODB 2001

Potreby našej ekonomiky a štruktúrne zmeny v technike, technológii a medzi odvetvami vyvolali analogické zmeny v sociálnej štruktúre ekonomicky aktívneho obyvateľstva. V období 1997-2005 výrazne vzrástol podiel podnikateľov, ale znížil sa podiel družstevných poľnohospodárov. Podnikateľská aktivita v meste (ako aj v jeho mikropriestore) je na dobrej úrovni – 5,6% ekonomicky aktívneho obyvateľstva vykonáva podnikateľskú aktivitu bez zamestnanca a 4,6% ekonomicky aktívneho obyvateľstva je podnikateľom so zamestnancami (celoslovenský priemer prvého ukazovateľa je 4,6%, celoslovenský priemer druhého ukazovateľa je 3,1%). Relatívne vysoký podiel podnikateľov na celkovom počte ekonomicky aktívneho obyvateľstva zdôvodňujú dva faktory:

- nedostatok pracovných možností v meste (i v jeho mikropriestore) – v mnohých prípadoch ľudia začali podnikat' z núdze (podobne ako v iných hospodársky slabých regiónoch Slovenska),
- vysoký záujem ľudí rozvíjať svoj región využívajúc veľký socio-ekonomický potenciál riešeného územia.

Podiel robotníkov na celkovom počte ekonomicky aktívneho obyvateľstva je 37,5%, kým celoslovenský priemer je 45,4%.

Tab. 38: Bývajúce obyvateľstvo ekonomicky aktívne podľa spoločenskej skupiny a podľa pohlavia

	Zamestnanec pracujúci za mzdu, plat, iný druh odmeny				Členovia produkčných družstiev	Podnikatelia		Ostatní a nezistení
	v štátnom podniku	v súkromnom podniku	v poľnoh. družstve alebo inej družs. organizácii	u iného zamestnávateľa		bez zamestnancov	so zamestnancami	
muži	3134	2977	122	140	17	720	584	2214
ženy	3775	2616	123	164	49	383	334	2451
spolu	6909	5593	245	304	66	1103	918	4665
v %	34.9	28.2	1.2	1.5	0.3	5.6	4.6	23.5

Prameň: SODB 2001

Tab. 39: Bývajúce obyvateľstvo ekonomicky aktívne podľa triedy zamestnania,

TRIEDY ZAMESTNANÍ	EAO	
	Úhrn	z toho robotníci
Zákonodarcovia, vedúci a riadiaci zamestnanci	1091	0
Vedeckí a odborní duševní zamestnanci	2327	0
Technickí, zdravotníckí, pedagogickí zamestnanci a zamestnanci v príbuzných odboroch	3458	0
Nižší admin. zamestnanci (úradníci)	1114	0
Prevádzkoví zamestnanci v službách a obchode	1936	1936
Kvalifikovaní robotníci v poľnohosp., lesníctve a v príbuzných odboroch (okrem obsluhy strojov a zariadení)	102	102
Remeselníci a kvalifikovaní výrobcovia, spracovatelia, opravári (okrem obsluhy strojov a zariadení)	2687	2687
Obsluha strojov a zariadení	1168	1168
Pomocní a nekvalifikovaní zamestnanci	1530	1530
Osoby bez pracovného zaradenia	52	0
Zamestnanie nezistené	4355	0
Spolu	19820	7423

Prameň: SODB 2001

A6.3.1. Nezamestnanosť

Najvýznamnejším ukazovateľom situácie na trhu práce je miera nezamestnanosti, ktorá je jedným zo základných kritérií pre klasifikovanie problémových regiónov. Sprievodným javom miery nezamestnanosti je sociálna a ekonomická ohrozenosť.

Tab 40: Vývoj miery nezamestnanosti (v %) na rôznych regionálnych úrovniach za roky 2008 a 2010

Územie	MIERA EVIDOVANEJ nezamestnanosti (v %)	
	Stav k 30.9.2008	Stav k 30.9.2010
Komárno	6,86	15,81
Nitriansky kraj	6,47	11,71
Slovensko	7,54	12,42

Prameň: ŠÚ SR, 2010

Tab. 41: Vývoj počtu evidovaných nezamestnaných v meste Komárno v rokoch 2004, 2005 a 2010

Dátum	Spolu EN	Ženy
31.10.2005	1147	617
31.10.2004	1918	1042
30.9.2010	2208	1130

Prameň: ŠÚ SR, 2010

Ekonomická recesia, likvidácia veľkých zamestnávateľov a nízka reštrukturalizácia ekonomickej základne vyvolali aj v záujmovom regióne silný tlak na trh práce – miera

nezamestnanosti v širšom okolí mesta, v obvode/okrese Komárno bol dlhé roky nad celoštátnym priemerom.

Geografická poloha mesta Komárno umožňuje migráciu pracovných síl do príslušných žúp Maďarska v oblasti pohraničia. V období 2002-2005 výrazne znížila miera evidovanej nezamestnanosti v riešenom území vplyvom rozvoja priemyslu v susedných regiónoch Maďarska (najväčším zamestnávateľom bol priemyselný park NOKIA v susednom meste Komárom), kde zamestnávateľia z prihraničnej oblasti vytvorili atraktívne pracovné a mzdové podmienky (vzhľadom na výšku min. mzdy v SR). Zamestnávanie občanov SR v prihraničných regiónoch v priebehu 2-3 rokov nadobudlo značné rozmery pred vypuknutím globálnej ekonomickej krízy cez hranice prechádzalo denne cca 4500 osôb za prácou.

K 31.10.2005 v meste bolo 1147 nezamestnaných (z toho 617 žien), miera nezamestnanosti bola 9,6%. V dôsledku globálnej krízy a krízy ekonomiky Slovenska – ale i Maďarska – úroveň miery nezamestnanosti v mikropriestore riešeného územia – v okrese Komárno narástol, v súčasnosti je znovu nad celoštátnym priemerom – k 30.9.2010 miera evidovanej nezamestnanosti v okrese Komárno bola 15,81%, kým celoštátny priemer bol 12,42% (priemer v Nitrianskom kraji bol 11,71%). V samotnom meste Komárno je situácia na trhu práce ohľadne miery nezamestnanosti priaznivejšia ako okresné podmienky. K 30.9.2010 v meste bolo 2208 nezamestnaných (z toho 1130 žien), miera nezamestnanosti bola 14%. Z 2208 evidovaných nezamestnaných podľa klasifikácie zamestnaní patrí 305 osôb do kategórie pomocná a nekvalifikovaná pracovná sila, 198 osôb do kategórie zamestnanci v službách a v obchode.

V rámci vytváraného partnerstva a cezhraničnej spolupráce so zamestnávateľmi z Maďarska je ponuka voľných miest stále nosným pilierom pomoci pre evidovaných uchádzačov o zamestnanie. Po stabilizácii hospodárstva a ekonomiky v regióne sa očakáva ďalšie ustálenie pracovných príležitostí a poklesu počtu nezamestnaných. Sprostredkovanie práce pre občanov Slovenska u maďarských zamestnávateľov bude v blízkej budúcnosti pokračovať podľa predbežných odhadov.

Tab. 42: Základné ukazovatele o evidovanej nezamestnanosti v okresoch Nitrianskeho kraja k 30. 6. 2010

Územie	Ekonomicky aktívne obyvateľstvo	Uchádzači o zamest. Spolu	v tom				Miera evidovanej nezamestnanosti (%)
			disponibilný počet uchádzačov o zamestnanie	vzdelávanie a príprava pre trh práce	dočasná prac. Neschopnosť a OČR	absolventská prax	
Slovenská republika	2 687 048	376 769	331 655	674	36 596	7 844	12,34
z toho							
Nitriansky kraj	345 675	45 651	40 512	31	4 245	863	11,72
v tom							
Komárno	51 775	8 958	8 298	–	571	89	16,03
Levice	57 086	9 750	8 195	–	1 206	349	14,36
Nitra	81 644	6 981	6 266	–	643	72	7,67
Nové Zámky	71 147	10 041	8 959	–	865	217	12,59
Šaľa	26 834	3 014	2 764	–	208	42	10,30
Topoľčany	37 269	4 638	4 066	30	481	61	10,91
Zlaté Moravce	19 920	2 269	1 964	1	271	33	9,86

Prameň: ŠÚ SR, 2010

Najväčšie problémy súčasného trhu práce sú vysoká miera nezamestnanosti ľudí vo veku nad 50 rokov (ktorí patria do kategórie ťažko zamestnateľných – v súčasnosti ich počet je takmer 600), dlhodobá nezamestnanosť (nezamestnanosť trvajúca dlhšie ako 12 mesiacov) a nezamestnanosť marginalizovaných občanov – hlavne rómskej menšiny (rómska menšina výrazne prispela k rastúcemu počtu evidovaných uchádzačov o zamestnanie). Podľa dĺžky trvania nezamestnanosti prevláda dlhodobá nezamestnanosť. S vysokou mierou dlhodobej nezamestnanosti úzko súvisí nekvalifikovanosť, nedostatočné vzdelanie. Tieto nepriaznivé faktory v prípade marginalizovaných rómskych obyvateľov majú negatívne dôsledky na možnosti ďalšieho uplatnenia mladej rómskej generácie (Strednodobá koncepcia rozvoja rómskej národnostnej menšiny v Slovenskej republike).

Vzdelanostná štruktúra nezamestnaných odhaľuje, že najzraniteľnejšie sú skupiny s najnižšou kvalifikáciou a vzdelaním. Z hľadiska dosiahnutého stupňa vzdelania najväčšiu skupinu tvoria vyučení uchádzači o zamestnanie.

Nízky stupeň vzdelania predstavuje hlavnú prekážku pri uplatnení sa na trhu práce. Vysoká nezamestnanosť osôb s nízkym vzdelaním svedčí o štrukturálnych zmenách v dopyte po práci a jeho orientácii na kvalifikovanú a kvalifikačne flexibilnú pracovnú silu.

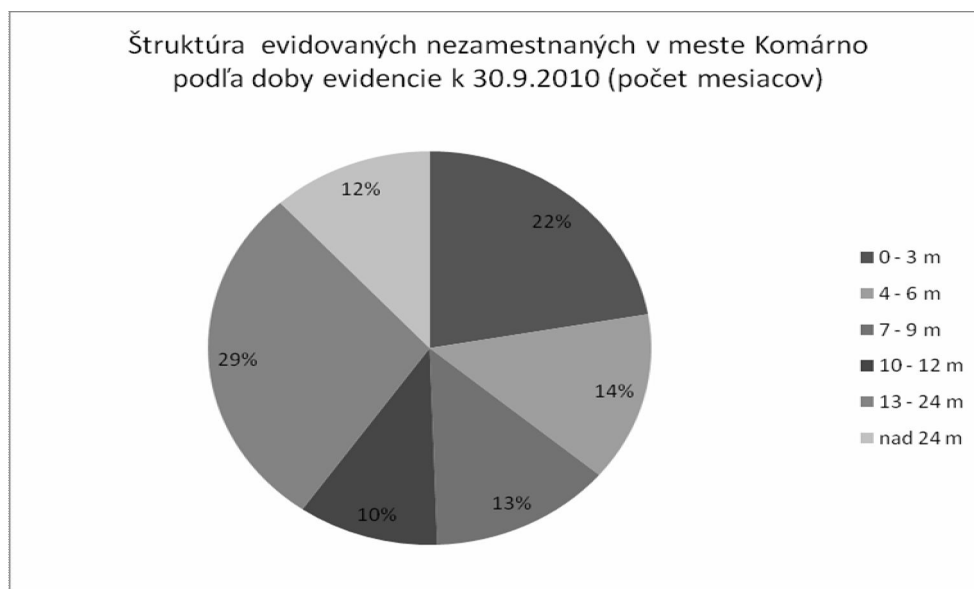
Najpočetnejšou skupinou zo znevýhodnených uchádzačov o zamestnanie sú dlhodobo nezamestnaní občania vedení v evidencii uchádzačov o zamestnanie najmenej 12 mesiacov z predchádzajúcich 16 mesiacov. Na trhu práce majú sťažené uplatnenie z toho dôvodu, že dlhodobou evidenciou postupne strácajú odborné vedomosti, pracovné zručnosti a pracovné návyky. Do tejto kategórie patria ťažko umiestniteľné osoby s nízkou vzdelanostnou úrovňou a bez kvalifikácie (Správa o sociálnej situácii obyvateľstva Slovenskej republiky za rok 2009).

Tab. 43: Štruktúra evidovaných nezamestnaných podľa doby evidencie

Dátum	Doba evid. nezam. spolu (počet)	Do_3m	m4_6	m7_9	m10_12	m13_24	Nad24m
31.10.2005	1147	328	108	69	81	143	418
31.10.2004	1918	382	198	144	187	346	661
30.9.2010	2208	491	307	294	227	629	260

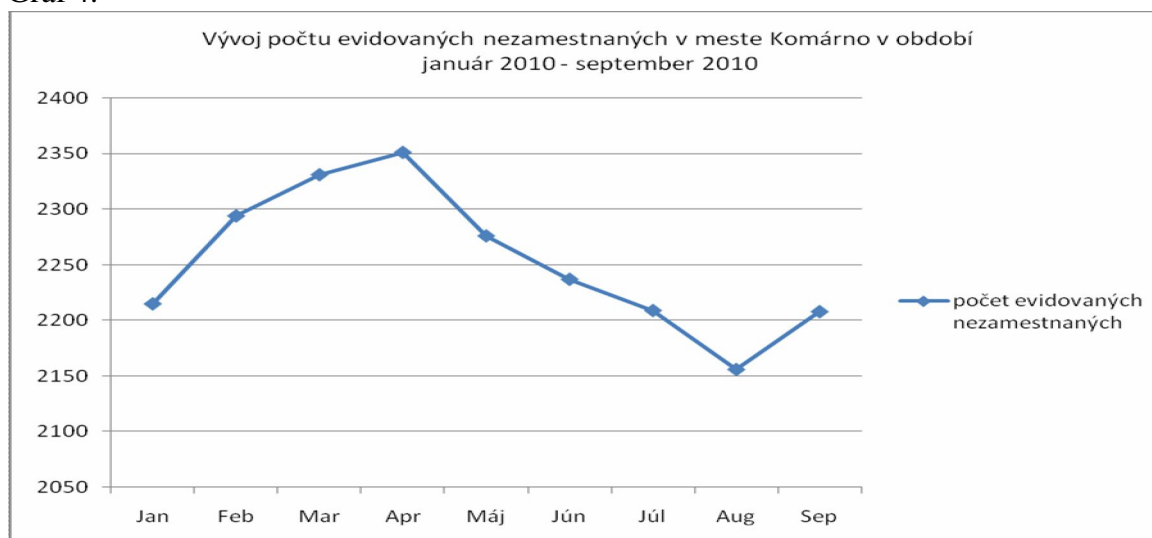
Prameň: UPSVAR, 2005, 2010

Graf 3.



Prameň: UPSVAR, 2010

Graf 4.



Prameň: UPSVAR, 2010

Tab. 43B: Počet uchádzačov o zamestnanie v meste Komárno za rok 2010

Mesiac	Jan.	Feb.	Mar.	Apr.	Máj	Jún	Júl	Aug.	Sept.	Okt.	Nov.	Dec.
Počet uchádzačov o zamestnanie	2215	2294	2331	2351	2276	2237	2209	2156	2208	2157	2104	2155

Ku koncu decembra 2010 UPSVAR v Komárne disponoval v okrese Komárno počtom 129 voľných pracovných miest, najžiadanejšími profesiami sú šičky, krajčírky, šičky obuvi a zdravotné sestry.

Tab. 44: Štruktúra evidovaných nezamestnaných podľa najvyššieho ukončeného stupňa vzdelania k 30.9.2010

Mesto	UoZ spolu	Vzdelanie UoZ									
		Nedokončené a bez vzdelania	Základné vzdelanie	Vyučení	SOU bez maturity	SOU US s maturitou	Gymnázium	SOS s maturitou	Vyššie vzdelanie	Vysokoškolské vzdelanie	Vedecká výchova
Komárno	2208	62	489	733	1	207	136	428	34	116	2

Prameň: UPSVAR, 2010

Tab. 45: Veková štruktúra evidovaných nezamestnaných k 30.9.2010

Mesto	UoZ spolu	z toho													
		r15	r16	r17	r18	r19	r20-24	r25-29	r30-34	r35-39	r40-44	r45-49	r50-54	r55-59	r60
Komárno	2208	0	3	6	15	64	314	276	260	207	228	259	300	253	23

Prameň: UPSVAR, 2010

Tab. 46: UoZ podľa klasifikácie zamestnaní k 30.9.2010

Mesto	UoZ spolu	z toho										
		KZAM1	KZAM2	KZAM3	KZAM4	KZAM5	KZAM6	KZAM7	KZAM8	KZAM9	KZAM0	KZAMA
Komárno	2208	9	34	100	105	198	4	156	33	305	0	1264

KZAM - klasifikácia zamestnaní podľa jednotlivých tried

- | | |
|---|--|
| A - osoby bez pracovného zaradenia | 6 - robotníci v poľnohospodárstve |
| 1 - riadiaci pracovníci | 7 - remeselníci |
| 2 - vedeckí, odborní pracovníci | 8 - obsluha strojov |
| 3 - technickí pracovníci | 9 - pomocní a nekvalifikovaní pracovníci |
| 4 - úradníci | 0 - príslušníci armády (profesionálni vojaci) |
| 5 - zamestnanci v službách a obchode | |

Prameň: UPSVAR, 2010

A6.3.2. Mzdy

Jedným z najdôležitejších ukazovateľov vyspelosti regiónov je cena práce. Cena práce je nemotivačným faktorom z pozície zamestnávateľa, ak je jej rast rýchlejší než rast produktivity práce.

V prvom polroku 2010 priemerná mzda v obvode/okrese Komárno bola 588 EUR – pričom priemerná mesačná mzda v SR bola 815 EUR (v Nitrianskom kraji bola 673 EUR Sk – v rámci kraja v okrese Komárno bola priemerná mzda najnižšia). Nízka úroveň nominálnej mzdy v záujmovom regióne - priemerná nominálna mesačná mzda zamestnanca v okrese Komárno bola nižšia o 227 Eur ako priemer v SR - je odrazom faktorov, ako nemoderná štruktúra hospodárstva (v regióne dominuje poľnohospodárstvo), nízka kvalifikačná štruktúra obyvateľov regiónu a nedostatok pracovných možností. Príjmy obyvateľov riešeného územia sú pod okresným priemerom.

Tab. 47: Zamestnané osoby a priemerné mesačné mzdy na rôznych regionálnych úrovniach za 1. polrok 2010

Územie	priemerná nominálna mesačná mzda (v eurách)	
	skutočnosť v sledov. období	index rovn. obdobie m.r. = 100
Spolu SR	815	103,6
z toho		
Nitriansky kraj	673	102,6
v tom okres		
Komárno	588	102,1
Levice	685	102,6
Nitra	726	103,1
Nové Zámky	608	98,9
Šaľa	776	102,6
Topoľčany	645	107,6
Zlaté Moravce	656	102,6

Prameň: ŠÚ SR, 2010

V budúcom období sa očakáva mierne oživovanie rastu reálnych i nominálnych miezd, keď súčasná úroveň priemernej nominálnej mesačnej mzdy v okrese/obvode Komárno dosahuje len 72,1% celoštátneho ukazovateľa.

Tab. 48: Štruktúra priemernej nominálnej mesačnej mzdy v EUR podľa hospodárskych aktivít v okrese Komárno v roku 2009*

Okres Komárno	Priemerná nominálna mesačná mzda v EUR
Poľnohospodárstvo, lesníctvo a rybolov	557,73
Priemysel spolu	588,64
Ťažba a dobývanie	..
Priemyselná výroba	567,56
Dodávka elektriny, plynu, pary a studeného vzduchu	993,44
Dodávka vody; čistenie a odvod odpadových vôd, odpady a služby odstraňovania odpadov	687,84
Stavebníctvo	609,98
Veľkoobchod a maloobchod; oprava motorových vozidiel a motocyklov	500,61
Doprava a skladovanie	491,01
Ubytovacie a stravovacie služby	D
Informácie a komunikácia	D
Finančné a poisťovacie činnosti	857,40
Činnosti v oblasti nehnuteľností	503,54
Odborné, vedecké a technické činnosti	785,45
Administratívne a podporné služby	452,05
Verejná správa a obrana; povinné sociálne zabezpečenie	722,50
Vzdelávanie	635,05
Zdravotníctvo a sociálna pomoc	567,79
Umenie, zábava a rekreácia	534,33
Ostatné činnosti	460,29
Spolu	580,79

*) Od roku 2009 sú údaje spracované výberovým zisťovaním za podniky a organizácie s 20 a viac zamestnancami a podľa novej klasifikácie SK NACE Rev. 2, ktorá je v platnosti od 1. 1. 2008.

D – nedostupný údaj
Prameň: ŠÚ SR, 2010

A6.3.3. Ľudia ohrození rizikom sociálneho vylúčenia

Najpočetnejšou skupinou ľudí ohrozených rizikom sociálneho vylúčenia sú nezamestnaní. V uplynulých rokoch mesto urobilo veľmi veľa, aby sa znížila nezamestnanosť. V období 2001-2005 poklesol počet nezamestnaných z 4889 na 1147, avšak globálna ekonomická kríza vyvolala silný tlak na miestny pracovný trh, v septembri 2010 počet evidovaných nezamestnaných bol vyše 2200. V nasledovných rokoch treba podporovať vytváranie nových pracovných miest v riešenom území. V najbližších rokoch bude potrebné sústrediť pozornosť aj na pracovnú silu vo vekových skupinách nad 50 rokov, ktorí sú ohrození rizikom sociálneho vylúčenia, lebo majú väčšinou nízku adaptabilitu na meniace sa požiadavky pracovného trhu a často nevyhovujúcu kvalifikáciu, dôsledkom čoho je ich nízka atraktivita pre zamestnávateľa (majú malú šancu uplatniť sa na trhu práce).

Ďalšou skupinou ľudí ohrozených rizikom sociálneho vylúčenia sú starší obyvatelia, ktorí sú poberateľmi starobných dôchodkov (výraznejšie vyššie vekové kategórie) a zdravotne, zmyslovo a duševne postihnutí občania. Takíto občania sú v prevažnej miere poberateľmi invalidných dôchodkov. Ďalšou významnou skupinou ľudí, ktorých možno

zaradiť medzi ohrozených rizikom sociálneho vylúčenia, sú deti odkázané na pomoc cudzích a prípadne iné sociálne ohrozené skupiny obyvateľov. Okrem nich sú to aj obyvatelia, ktorí sú „sociálne problémoví a rizikoví“ - bezdomovci, občania po výkone trestu odňatia slobody, narkomani a iní menej prispôsobiví občania.¹

Rómovia žijúci v meste patria tiež medzi skupiny ohrozené sociálnym vylúčením. Táto komunita je diferencovaná sociálne, kultúrne aj priestorovo. Ich sociálnu situáciu už dlhodobo determinuje vysoká miera nezamestnanosti, najmä dlhodobej, závislosti na dávkach sociálneho systému, nízkej úrovni vzdelania a bývania. Na základe uvedených skutočností je potrebné realizovať programy a projekty zamerané na sociálnu inklúziu, podporu integrácie, elimináciu kultúrnych predsudkov a stereotypov. Mobilizáciou a aktivizáciou skupín rómskeho obyvateľstva, postupným realizovaním rôznych programov a projektov je potrebné napomáhať týmto skupinám k menšej závislosti od sociálnej a finančnej podpory štátu, k ich väčšej ekonomickej samostatnosti a nezávislosti a k zamedzeniu prehlbovania spoločenského a sociálneho vylúčenia rómskeho etnika v meste.

V budúcom období možno predpokladať zvýšený záujem občanov o sociálne služby, keďže dochádza k starnutiu populácie, čo predstavuje celoeurópsky trend.

V rámci opatrení podporujúcich zvyšovanie kvality ľudského potenciálu, podporu tvorby a zachovania pracovných miest Program hospodárskeho a sociálneho rozvoja Nitrianskeho samosprávneho kraja na roky 2008-2015 identifikuje okres Komárno ako okres so vysokou potrebou realizácie opatrení znižujúcich mieru nezamestnanosti.

V rámci opatrení podporujúcich zvyšovanie sociálnej inklúzie obyvateľov rómskej národnosti ako marginalizovanej skupiny obyvateľov Program hospodárskeho a sociálneho rozvoja Nitrianskeho samosprávneho kraja na roky 2008-2015 identifikuje okres Komárno ako okres s vysokou potrebou riešenia rómskej otázky.

Tab. 49: Podiel obyvateľov v rámci príjmových intervalov (EUR) v okresoch Nitrianskeho kraja v roku 2009

2009	500	1000	1500	2000	do 2000	nad 2000
Komárno	75,4%	20,4%	2,8%	0,7%	99,3%	0,7%
Levice	71,7%	21,8%	4,1%	1,2%	98,9%	1,1%
Nitra	63,7%	27,2%	5,7%	1,7%	98,3%	1,7%
Nové Zámky	71,0%	23,4%	3,7%	1,0%	99,1%	0,9%
Šaľa	64,9%	27,0%	5,5%	1,3%	98,7%	1,3%
Topoľčany	66,5%	27,3%	4,6%	0,8%	99,2%	0,8%
Zlaté Moravce	68,7%	25,1%	4,2%	1,2%	99,2%	0,8%
Spolu	68,9%	24,4%	4,4%	1,2%	98,9%	1,1%

Prameň: Ministerstvo práce, sociálnych vecí a rodiny Slovenskej republiky - Správa o sociálnej situácii obyvateľstva SR za rok 2009

¹ Keďže u týchto občanov je vyššia pravdepodobnosť, že môžu byť ohrození aj pre ostatných obyvateľov, je opodstatnené, aby im miestna a regionálna samospráva (prípadne aj centrálna vláda) „podala pomocnú ruku“ a vytvorila tlak na ich aktivitu, osobitne v pracovnej oblasti. Pochopiteľne obec (respektíve samosprávny kraj a následne centrálna vláda) má pomôcť až keď si občan nedokáže pomôcť sám a nepomáha mu ani rodina, ani blízke okolie.

Z údajov o priemerných mesačných príjmoch obyvateľov Nitrianskeho kraja v roku 2009 je vidieť, že až 75,4% obyvateľov okresu je v príjmovej skupine obyvateľov s priemerným mesačným príjmom do 500 EUR – okres Komárno je najchudobnejším okresom v Nitrianskom kraji (najnižšia príjmová skupina na úrovni kraja má 68,9%-ný podiel). Situácia jasne poukazuje na výrazne prehĺbené disparity v rámci príjmových skupín v regióne (ako aj v rámci celej SR), ktoré je potrebné (po odhalení problému v rámci hĺbkových analýz) riešiť možnými nástrojmi jednotlivých politík.

A7. Domový a bytový fond, domácnosti ako spoločenské jednotky

Úroveň bývania je jednou zo základných charakteristík životnej úrovne obyvateľstva. Jej vývoj úzko súvisí s rastom počtu obyvateľstva, jeho štruktúrou a rozmiestnením. Ovplyvňuje úroveň reprodukcie pracovných síl, pôsobí na celkový životný štýl obyvateľstva.

Väčšina bytového fondu bola vybudovaná v 70. a 80. rokoch 20. storočia ako súčasť komplexnej bytovej výstavby – spojená s rozvojom strojárskemu priemyslu.

V čase SODB 2001 v meste bolo 13614 trvale obývaných bytov, z čoho 2826 bytov bolo v rodinných domoch a 10639 bytov v bytových domoch. Od toho času (od mája 2001) však došlo k miernym zmenám aj v počte, aj v štruktúre domového fondu: v období 2001-2005 boli kolaudované ďalšie byty (hlavne v rámci novostavaných bytových domov).

Vyššie uvedená dynamika svedčí o miernom náraste tempa výstavby bytov v meste. Tempo rastu počtu bytov bude pokračovať aj v období 2005-2010.

Tab. 50: Charakteristika bytového fondu podľa kategórie bytov (%)

Územie	Kategórie bytov			
	I. kategória	II. kategória	III. kategória	IV. kategória
Komárno	88,6	8,3	0,6	2,4
Slovensko	77,8	11,8	2,9	7,5

Prameň: SODB 2001

Tab. 51: Trvale obývané byty podľa druhu budovy, podľa obdobia výstavby

Obdobie výstavby	Druh budovy			
	Rodinné domy	Bytové domy	Ostatné budovy	Domový fond spolu
- 1899 a nezistené	158	217	21	396
1900 - 1919	83	74	3	160
1920 - 1945	320	49	5	374
1946 - 1970	990	3682	86	4758
1971 - 1980	566	3365	7	3938
1981 - 1990	342	2789	8	3139
1991 - 2001	367	463	19	849
spolu	2826	10639	149	13614
%	20.8	78.1	1.1	100.0
Úhrn - z toho 1996 - 2001	191	9	19	219

Prameň: SODB 2001

Tab. 52: Vývoj počtu postavených rod. domov a bytových domov v meste v období 2006-2009

Rok	2006	2007	2008	2009
Počet postavených rod. domov	20	27	29	20
Počet post. byt. domov/bytov	1/56	1/6	2/45	1/84

Poznámka: 1/56 Ul. Slobody 1 bytovka s 56 bytmi

1/6 Lafer s.r.o. 1 bytovka so 6 bytmi

2/45 1 bytovka so 6 bytovými jednotkami – Mészáros Vojtech, 1 bytovka so 39 bytmi – Harčáš I. et.

1/84 1 bytovka s 84 bytmi – Harčáš II. etapa

Keďže príprava výstavby bytov a jej realizácia má dlhodobý charakter a vyžaduje kontinuálne činnosti, je potrebné tento proces zabezpečovať so systémovým prístupom, plánovito a z týchto dôvodov je nevyhnutné, aby každé mesto malo vypracovaný a zastupiteľstvom schválený programový dokument zameraný na rozvoj bývania.

Trvalo obývané domy vykazujú priaznivú vekovú štruktúru. Priemerný vek domového fondu je 35 rokov (celoslovenský priemer je 38 rokov).

Od veku bytov čiastočne závisia aj všetky ostatné charakteristiky, počínajúc veľkosťou až po ich technické vybavenie.

Bývanie a jeho úroveň patria k dôležitým aspektom celkových životných podmienok obyvateľstva. Byt neplní iba materiálnu funkciu prirodzených potrieb rodiny ako základnej jednotky spoločnosti, ale zároveň je výraznou zložkou kultúrneho štandardu obyvateľstva a v nemalej miere aktívne pôsobí na regeneráciu ľudí.

Na celkovú úroveň bývania pôsobí predovšetkým počet obyvateľov bývajúcich v bytoch a domácnostiach, čo je však popri celkovom počte bytov a ich vybavení podmienené demografickou skladbou obyvateľstva a domácností.

Vo všetkých základných ukazovateľoch úrovne bývania došlo za obdobie 1991-2001 k pozitívnemu vývoju.

Priemerná veľkosť obytnej plochy v m² na 1 osobu je nad celoštátnym priemerom, v meste Komárno na jednu osobu pripadne obytná plocha 17,2 m² (celoštátny priemer je 17 m²). Priemerný počet obytných miestností na 1 byt je 2,79 (celoštátny priemer je 3,21). Priemerný počet osôb na obytné miestnosti je 0,97 (celoštátny priemer je 0,99).

Ďalším dôležitým ukazovateľom bývania rodín je spoločné bývanie domácností. Napriek tomu, že v mnohých prípadoch ide o vzájomne želané spolužitie (tzv. viacgeneračné rodiny), väčšina spoločného bývania je dôsledkom nevyriešeného bytového problému. Dotýka sa to predovšetkým mladých rodín.

Úroveň bývania a jej vzťah k úrovni vybavenia bytu a jeho zariadenia do bytovej kategórie nie je taký jednoznačný ako v predchádzajúcich prípadoch. Bytový fond mesta má dobrý štandard vybavenosti v porovnaní s celoštátnymi údajmi: v obci 88,6% bytového fondu patrí do 1. kategórie (do najvyššej kategórie), 8,3% bytov do 2. kategórie, 0,6% bytov do 3. kategórie, kým 2,4% bytov do 4. kategórie (na úrovni Slovenska diferenciácia predchádzajúcich ukazovateľov je nasledovná: 77,8%, 11,8%, 2,9% a 7,5%).

V meste 20,84% trvale obývaných bytov má ústredné kúrenie lokálne a 63,9% má ústredné kúrenie diaľkové.

Z hľadiska ochrany životného prostredia má veľký význam použité palivo. V záujmovom území je plynofikácia na dobrej úrovni, v čase SODB 2001 používala rozhodujúca väčšina trvale obývaných bytov plyn na vykurovanie.

Počet neobývaných bytov v meste bol vysoký. 1080 bytov bolo neobývaných, z čoho 373 bolo v rodinných domoch a 604 v bytových domoch. 24 neobývaných bytov bolo určených na rekreáciu. Neobývané byty predstavujú veľké rezervy na skvalitnenie bývania, rozšírenie bytov a vytváranie podmienok na dvojgeneračné bývanie. Veľká časť neobývaných bytov je určitou rezervou pre skvalitňovanie domového fondu, nakoľko po ich rekonštrukcii sa zvýši spravidla ich vybavenosť.

Spoločne hospodáriace domácnosti tvoria osoby spoločne bývajúce a spoločne hospodáriace. Na rozdiel od cenzových domácností, u ktorých je hlavným a rozhodujúcim kritériom rodinný zväzok, základom hospodáriacich domácností je prehlásenie ich členov, že hospodária spoločne.

Pri sčítaní ľudu v roku 2001 bolo v meste 16005 cenzových domácností, 13402 bytových domácností a 15477 hospodáriacich domácností. Ich vzájomný pomer je 1,19 : 1 : 1,15. Táto vyváženosť svedčí o vysokej kultúre bývania a o vysokom ekonomickom stupni samostatnosti domácností. Malý rozdiel medzi tromi uvedenými kategóriami domácností naznačuje, že v prevažnej väčšine býva v jednom byte jedna cenzová domácnosť. Vývoj počtu cenzových domácností ovplyvnil predovšetkým zvyšovanie životnej úrovne obyvateľstva.

Tab. 53: Ukazovatele bývania – základné charakteristiky domového a bytového fondu

Počet	Rodinné domy	Bytové domy	Ostatné budovy	Domový fond spolu
Domov spolu	3072	911	118	4101
Trvale obývaných domov	2755	910	63	3728
v %	73.9	24.4	1.7	100
v tom vlastníctvo:				
štátu	20	48	20	88
bytového družstva	0	99	0	99
obce	36	36	2	74
fyzickej osoby	2616	113	17	2746
právnickej osoby	7	6	6	19
ostatných	76	608	18	702
s 1-2 nadzemnými podlažiami a nezistené	2723	52	41	2816
s 3-4 nadzemnými podlažiami	32	497	22	551
s 5+ nadzemnými podlažiami	0	361	0	361
Ubytovacích zariadení bez bytu	0	0	19	19
Neobývaných domov	317	1	36	354
z toho: určených na rekreáciu	25	0	0	25
Priemerný vek domu	35	34	42	35
Bytov spolu	3199	11243	252	14694
v tom: trvale obývané	2826	10639	149	13614
v %	20.8	78.1	1.1	100
z toho družstevné	0	1479	0	1479
byty vo vlastníctve občana v bytovom dome	0	6922	0	6922
neobývané	373	604	103	1080
neobývané z dôvodu zmeny užívateľa	31	68	5	104
neobývané, určené na rekreáciu	23	1	0	24
neobývané, uvoľnené na prestavbu	42	14	3	59
neobývané, nespôsobilé na bývanie	23	103	1	127
neobývané po kolaudácii	8	0	0	8
neobývané v pozostalostnom alebo súdnom konaní	25	30	3	58
neobývané z iných dôvodov	186	326	84	596
nezistené	35	62	7	104
Trvale obývané byty:				
Materiál nosných múrov: kameň, tehly	2457	3016	119	5592
drevo	105	0	4	109
nepálené tehly	68	8	0	76
ostatné a nezistené	196	7615	26	7837
Veľkosť bytu: 1 obytná miestnosť	58	1558	69	1685
2 izby	356	3041	22	3419
3 izby	942	5241	25	6208
4 izby	731	665	21	1417
5+ izieb	739	134	12	885
Bývajúcich osôb	8165	28423	257	36845
Počet CD	3440	12073	104	15617
Počet HD	3270	11721	103	15094
Obytné miestnosti	10696	26909	340	37945
Počet osôb na 1: byt	2.89	2.67	1.72	2.71
obytné miestnosti	0.76	1.06	0.76	0.97
CD	2.37	2.35	2.47	2.36
HD	2.5	2.42	2.5	2.44
Obytná plocha bytu v m ²	206102	422438	6571	635111
Celková plocha bytu v m ²	322087	640097	9994	972178
Priemerný počet:				
- m ² obytnej plochy na 1 byt	72.9	39.7	44.1	46.7
- m ² celkovej plochy na 1 byt	114	60.2	67.1	71.4
- m ² obytnej plochy na 1 osobu	25.2	14.9	25.6	17.2
- obytných miestností na 1 byt	3.78	2.53	2.28	2.79

Prameň: SODB 2001

Na celkovom počte cenзовých domácností je podiel úplných domácností, v ktorých bývajú spolu obidvaja rodičia buď sami alebo so svojimi deťmi, 50,1%. Sú prevládajúcim typom domácností (celoslovenský priemer je 56,4%).

Neúplné domácnosti (kde jeden z rodičov chýba) tvoria 15,1% všetkých cenзовých domácností, kým podiel jednotlivcov v rámci všetkých cenзовých domácností je 32,9%

(celoštátny podiel týchto domácností je 30,0%). V poslednom desaťročí došlo k nárastu počtu neúplných rodín, najmä v dôsledku stúpajúcej rozvodovosti, čo je nepriaznivým javom z hľadiska ďalšej reprodukcie populácie. Veľkostná skladba cenзовých domácností ukazuje, že najrozšírenejším typom domácností je jednočlenná cenзовая domácnosť.

Úplné domácnosti so závislými deťmi majú 25,8%-ný podiel na celkovom počte cenзовých domácností.

Tab. 54: Vybrané charakteristiky domácností podľa typu a počtu členov

Domácnosti	Domácnosti s počtom členov						Domácnosti spolu
	1	2	3	4	5	6+	
Bytové:							
s 1 CD	3057	3064	2487	2412	391	93	11504
s 2+ CD	0	261	442	505	334	356	1898
spolu	3057	3325	2929	2917	725	449	13402
Hospodáriace:							
s 1 CD	4842	3891	3042	2670	437	123	15005
s 2+ CD	0	64	112	140	81	75	472
spolu	4842	3955	3154	2810	518	198	15477
Cenзовые:							
úplné:							
bez závislých detí	0	2496	864	446	67	14	3887
so závislými deťmi	0	0	1571	2126	341	93	4131
spolu	0	2496	2435	2572	408	107	8018
neúplné:							
bez závislých detí	0	657	213	47	15	9	941
so závislými deťmi	0	827	503	110	26	13	1479
spolu	0	1484	716	157	41	22	2420
viacčlenné nerodinné	0	242	39	12	4	0	297
jednotlivci:							
vo vlastnom byte	3610	0	0	0	0	0	3610
v inom byte	1604	0	0	0	0	0	1604
podnájomníci	56	0	0	0	0	0	56
spolu	5270	0	0	0	0	0	5270
úhrn	5270	4222	3190	2741	453	129	16005

Prameň: SODB 2001

Tab. 55: Cenзовые domácnosti rodinné podľa počtu závislých detí

Počet závislých detí	Úplné rodiny		Neúplné rodiny
	ženy ekonomicky aktívne	ženy ostatné	
1	1939	193	1046
2	1650	92	354
3	179	24	62
4+	45	9	17
Spolu	3813	318	1479

Prameň: SODB 2001

Tab. 56: Vybavenie trvale obývaných bytov

Vybavenie	Počet	
	bytov	osôb v bytoch
Bytov spolu	13614	36845
z toho:		
s plynom zo siete	12317	33931
s vodovodom		
v byte	13303	36053
mimo bytu	67	165
bez vodovodu	47	113
nezistené	197	514
s kanalizáciou		
prípojka na kanalizačnú sieť	12550	33656
septik (žumpa)	865	2699
so splachovacím záchodom	13192	35705
s kúpeľňou alebo sprchovacím kútom	13257	35893

Prameň: SODB 2001

Tab. 57: Spôsob vykurovania trvale obývaných bytov

Spôsob vykurovania	Počet	
	bytov	osôb v bytoch
Ústredné kúrenie diaľkové	8697	23005
Ústredné kúrenie lokálne	2837	8203
na pevné palivo	74	246
na plyn	2610	7506
elektrické	65	194
Etážové kúrenie		
na pevné palivo	16	53
na plyn	718	1907
ostatné	25	71
Kachle		
na pevné palivo	240	800
elektrické	4	14
plynové	541	1370
ostatné	12	43
Iné	524	1379
Spolu	13614	36845

Prameň: SODB 2001

Tab. 58: Vybavenie trvale obývaných bytov

Vybavenie domácnosti	Počet	
	bytov	osôb v bytoch
Samostatná chladnička	7998	21479
Chladnička s mrazničkou	6476	18581
Samostatná mraznička	4174	12632
Automatická práčka	8429	24833
Farebný televízor	11690	32383
Telefón v byte	9727	26849
Mobilný telefón	3835	11826
Rekreačná chata, domček, chalupa	1004	2884
Osobný automobil	5485	16964
Osobný počítač	1720	5703
Osobný počítač s internetom	648	2158

Prameň: SODB 2001

Celkový charakter životnej úrovne obyvateľstva sa prejavuje rastom hmotnej spotreby obyvateľstva a jej kvality. Konkrétnym prejavom toho je vysoká vybavenosť domácností predmetmi dlhodobej spotreby.

V riešenom území až 11690 bytov malo farebný televízor k SODB 2001, čo znamenal 85,9%-ný podiel z celkového počtu trvale obývaných bytov (celoštatny priemer bol 84,7%). Vybavenosť bytov telefónnou linkou od Slovak Telecom a.s. bola 71,4%-ná (celoslovenský priemer bol 70%). Úroveň vybavenia domácností osobným automobilom bola 40,3% (celoštatny priemer bol 39,1%). Pri vlastníctve osobného počítača mesto vykazuje lepšie hodnoty ako celoslovenský priemer – 15,3% obyvateľov mesta má možnosť používať ho doma (celoslovenský priemer je 12,5%). Počet domácností napojených na internet je tiež nad celoštatným priemerom. V čase SODB 2001 v 648 bytoch bol osobný počítač s internetom, čo predstavoval 4,8% z celkového počtu trvale obývaných bytov (celoštatny priemer bol 3,3%). V strednodobom horizonte bude potrebné zvýšiť dostupnosť internetu občanov mesta.

Hlavné problémy v oblasti bývania:

- neriešenie systémových porúch a energetickej záťaže v obytných budovách panelákového typu
- nedostatočná výstavba štartovacích bytov pre mladé rodiny
- nedostatočná regenerácia verejných priestranstiev na sídliskách
- nevyhovujúca štruktúra bytového fondu - nedostatok malých bytov

Rozvoj bytového fondu

Rozvoj funkcie bývania je jednou z foriem stabilizácie vlastného obyvateľstva a rastu počtu aj na základe migrácie. Tak sa následne zlepšuje aj veková a sociálna štruktúra obyvateľstva. Územný plán mesta Komárno vyznačuje nasledovné opatrenia na rozvoj bývania:

- Využitie jestvujúceho bytového fondu – tým sa rozumie využitie rezerv, ktoré predstavuje neobývaný domový a bytový fond v rozsahu 1080 domov. V návrhu územného plánu do roku 2021 je predpoklad návratu do štruktúry bytového fondu v počte 220 bytov, do roku 2031 ďalších 98 bytov.

- Transformácia funkčných plôch v zastavanom území (neobývaných) na plochy obytné – takýmto spôsobom sa navrhuje na plochách zastavaného územia zhodnotiť ich potenciál pre bytový fond bez zabratia plochy z poľnohospodárskeho pôdneho fondu. Podľa návrhu územného plánu sa takto získa do roku 2021 spolu 463 bytov, z toho 132 bytov v rodinných domoch.

- Nové rozvojové obytné funkčné plochy – tento druh rozvoja bývania je v návrhu územného plánu navrhnutý ako najrozsiahljší. Nové funkčné plochy bývania sú navrhnuté prevažne na plochách poľnohospodárskeho pôdneho fondu. Navrhujú sa v zásade pre bývanie v rodinných domoch a pre bývanie v bytových domoch malopodlažných. V zoskupeniach s ďalšími funkčnými plochami vybavenosti, športu, parkov a zmiešaných plôch tvoria organizačne nové základné sídelné jednotky. V návrhu územného plánu sa takto predpokladá získať do roku 2021 spolu 2110 bytov, z toho 1008 v rodinných domoch.

Realizáciou navrhnutých opatrení, t.j. návratu bytového fondu, transformácie nebytových plôch v zastavanom území na obytné plochy a nových rozvojových obytných funkčných plôch sa predpokladá v riešenom území dosiahnuť z hľadiska vývoja počtu obyvateľstva a vývoja počtu bytov stav uvedený v tabuľkách č. 56. a č. 57.

Tab. 59: Návrh vývoja bytového fondu

Rok 2001	Rok 2021		Rok 2031	
Počet trvale obýv. bytov	Prírastok byt. fondu	Spolu byt. fond	Prírastok byt. fondu	Spolu byt. fond
13614	2330	15944	892	16836

Prameň: Územný plán mesta Komárno, 2005

Tab. 60: Návrh vývoja počtu bytov a počtu obyvateľov

	Rok 2001	Návrh do r. 2021			Výhľad do r. 2031			
	spolu	návrat	rozvoj	transfor.	spolu	návrat	rozvoj	spolu
Počet bytov	13614	220	1647	463	15944	98	794	16836
Počet obyv.	37366	550	4610	1174	43700	245	2055	46000
Počet bytov na 1000 obyv.	364,3	-	-	-	364,8	-	-	366,0

Prameň: Územný plán mesta Komárno, 2005

V novej koncepcii štátnej bytovej politiky štát presunul zodpovednosť za obstaranie si bývania na samotného občana. napriek tomu, ani štát ani mestá a obce sa nemôžu úplne vyhnúť úlohám v oblasti zabezpečovania bývania občanov. predpokladom pre správny postup pri pôsobení nových princípov v zabezpečovaní bývania je, aby mestá a obce vytvorili vhodné podmienky občanom k dostupnosti zabezpečenia bývania.

V ďalšom období je potrebné dávať výrazný dôraz a poskytnúť pomoc miest a obcí pri zabezpečovaní bývania skupiny ohrozené sociálnym vylúčením:

- občanom s ťažkým zdravotným postihnutím,
- starších ľudí,
- mladých ľudí, ktorí ukončili ústavnú alebo ochrannú výchovu,
- neúplných rodín s deťmi a osamelých tehotných žien,
- osôb s problémami sociálneho zabezpečenia,
- občanom, ktorým na základe súdneho rozhodnutia mesto a obce sú povinné zabezpečiť prístrešok.

V strednodobom horizonte je potrebné aj podporiť komplexnú obnovu bytových domov. Jedná sa o byty s vekom viac ako 20 rokov, na ktorých sa už vzťahuje potreba vykonania obnovy, ako aj cyklickej údržby a opráv. Všeobecne sú najrozšírenejšie poruchy obvodového plášťa, ktoré sa dajú odstrániť zateplením obvodového plášťa.

A8. Infraštruktúra

Rozvoj infraštruktúry je jedným zo základných predpokladov rozvoja každého mesta i regiónu a výrazne ovplyvňuje hospodársky potenciál, spôsob života a životnú úroveň obyvateľstva.

A8.1. Dopravná infraštruktúra

Širšie dopravné vzťahy

Sektor dopravy podmieňuje hospodársky rast, významne prispieva k fungovaniu ekonomiky a vytvára tak podmienky pre optimálne využitie hospodársko-spoločenského potenciálu. Dopravu je možné všeobecne charakterizovať ako organizovanú a zámerne vykonávanú činnosť slúžiacu k premiestneniu osôb a vecí z jedného miesta do miesta druhého, ktorým je cieľ cesty.

Mesto Komárno má dobrú polohu z hľadiska cestnej a železničnej dopravy. Záujmové územie sa nachádza v blízkosti križovatiek viacerých ciest európskeho významu, čo v budúcnosti môže znamenať silný rozvojový impulz pre daný región.

Cez územie mesta prebiehajú nasledovné európske multimodálne koridory: koridor č. IV. (Berlín/Norimberg-Praha-Kúty-Bratislava-Nové Zámky/Komárno-Štúrovo-MR) lokalizovaný pre trate železničnej a kombinovanej dopravy a koridor č. VII. (vodná cesta Dunaj) s prístavom v meste Komárno. Tieto dopravné koridory patria medzi najvýznamnejšie komunikačné osi v Európe. V budúcnosti bude teda nevyhnutnou úlohou využiť prítomnosť týchto európskych komunikačných systémov.

Pri hodnotení dopravnej dostupnosti územia mesta Komárno si treba spomenúť, že dopravnú dostupnosť riešeného územia kladne ovplyvňuje aj dobrá dopravná infraštruktúra susedného regiónu v Maďarsku: v susedstve riešeného územia prechádzajú veľmi významné medzinárodné dopravné ťahy: železničná trasa Budapešť-Viedeň a diaľnica Budapešť-Viedeň – pod vplyvom týchto kvalitných dopravných trás sa zvýši potenciál rozvoja riešeného územia.

Ministerstvo dopravy, pôšt a telekomunikácií SR, ako aj koncepcia územného rozvoja Slovenska – II. Návrh, uvažujú o priestore Komárno-Nové Zámky ako o transformačnom uzlí celoštátneho a regionálneho významu s transformačnou funkciou pre dopravu:

1. cestnú rýchlостnú s navrhovanou rýchlост'ou 120 km/hod,
2. modernizovanú železničnú,
3. vodnú,
4. regionálny terminál kombinovanej dopravy (RTKD), prípadne MTKD.

Automobilová doprava

Cestná infraštruktúra Slovenskej republiky je definovaná v tzv. cestnom zákone (zákon č. 135/1961 Zb., v znení neskorších predpisov). Parametre jednotlivých kategórií ciest sú definované normou STN 73 6100. Cesta I. triedy je komunikácia s významom najmä pre medzinárodnú a celoštátnu dopravu a označuje sa dvojmiestnym číslom. Cesty I. triedy sú podľa normy obvykle navrhované v šírke koruny telesa 11,5 metra pre 2 jazdné pruhy. Cesta II. triedy je komunikácia s významom najmä pre dopravu medzi krajmi a okresmi a označuje sa trojmiestnym číslom. Cesty II. triedy sú podľa normy obvykle navrhované v šírke koruny telesa 9,5 metra pre 2 jazdné pruhy. Cesta III. triedy je komunikácia s okresným až miestnym významom a označuje sa štvormiestnym alebo

päťmiestnym číslom, podľa číselného označenia najbližšej cesty II. triedy, výnimočne I. triedy. Cesty III. triedy sú podľa normy obvykle navrhované v šírke koruny telesa 7,5 metra pre 2 jazdné pruhy.

Základný komunikačný systém mesta Komárno je silno ovplyvňovaný vedením tranzitných komunikácií nadmestského významu – mesto Komárno je cestnou dopravou prepojené s ostatným územím SR cestami I. triedy I/63 a I/64. Cesta I/63 (Bratislava-Dunajská Streda-Komárno) zabezpečuje najkratšie cestné prepojenie mesta Komárno s hlavným mestom SR (100 km). Cesta I/64 predstavuje kostru rozvojovej osi 2. stupňa (KURS 2001) a zároveň v ďalekom výhľade môže byť v zmysle vládou schváleného „Projektu výstavby diaľnic a rýchlostných ciest“ úsek Nitra-Nové Zámky-Komárno-hranica SR/MR prehodnotený a zaradený do siete rýchlostných ciest - Koncepcia územného rozvoja Slovenska 2001 navrhuje ako výhľadový rýchlostný cestný ťah siete TINA prepojenie križovatky diaľnice D1 Hlohovec-Nitra-Nové Zámky-Komárno-št. hranica MR- Komárom-diaľnica M1. Cieľom novej trasy je zníženie dopravnej záťaže Bratislavskej aglomerácie tranzitnou dopravou na trase prepájajúcej severnú Európu a Katowickú aglomeráciu s juhovýchodnou Európou a Budapešťanskou aglomeráciou.

Okrem uvedených komunikácií významný podiel dopravnej obsluhy riešeného územia je cestnou dopravou realizovaný aj na ceste II/573 (Šaľa-Kolárovo-Komárno), ktorá ústi do západnej časti mesta Komárno.

15 km južne od mesta Komárno na území MR prechádza nadregionálna dopravná trasa diaľnica M1 – Viedeň-Budapešť, ktorá plní aj funkciu európskych cestných trás E 60 a E 75.

Podmienky cestnej dopravy v záujmovom priestore pozitívne ovplyvňuje, že Územný plán VÚC Nitrianskeho kraja navrhuje rezervovať koridor pre výhľadovú úpravu cesty I/63 v úseku hranice kraja s Trnavským krajom-Komárno-Štúrovo na požadovanú kategóriu I. triedy (C11,5/80) s rezervovaním koridorov (7.14.3 obchvatu Komárna-Novej Stráže po severnej strane, 7.14.4 obchvatu Komárna po severnej strane južne od NPR Apáli s pripojením na navrhovanú cestu I/64), ako aj koridor a územnú rezervu pre rýchlostnú komunikáciu v úseku Nitra-Nové Zámky-Komárno. Podmienky dopravy v riešenom území ďalej pozitívne ovplyvňujú plánované nové hraničné prechody do Maďarskej republiky: výstavbou cestného mosta západne od mesta (výstavba tohto mosta je reálna v strednodobom horizonte) a výstavbou cestného mosta východne od mesta (výstavba tohto mosta je reálna v dlhodobom horizonte).

Dĺžka miestnych komunikácií je necelých 100 km, kým dĺžka vybudovaných chodníkov je takmer 90 km.

Pre mesto Komárno je najbližším záujmovým územím predovšetkým časť územia Maďarskej republiky, mesto Komárom. Cestný cezhraničný styk s Maďarskou republikou je realizovaný cez jediný cestný most, ktorý svojou funkciou len čiastočne vyhovuje intenzívnej cestnej premávke. Územný plán mesta Komárno (2004) rieši tento problém v dvoch variantoch. Mostné prepojenie západne od existujúceho železničného mosta a východne v predĺžení rýchlostnej cesty R 64 východne od ústia Váhu do Dunaja.

Železničná doprava

Riešené územie je napojené na európsky železničný systém, železničná stanica v meste Komárno je železničnou stanicou I. kategórie. Cez mesto Komárno prechádzajú železničné trate č. 131 Bratislava-Dunajská Streda-Komárno (jednokolajná trať, neelektrifikovaná), č. 135 Nové Zámky-Komárno-Komárom (MR) (jednokolajná, elektrifikovaná) a č. 136 Komárno-Kolárovo (jednokolajná trať, neelektrifikovaná – od r. 2003 osobná doprava sa na nej nerealizuje, zrušili ju ŽSR z ekonomických dôvodov).

ÚPN VÚC Nitrianskeho kraja navrhuje:

- modernizáciu trate č. 131 Bratislava-Dunajská Streda-Komárno na traťovú rýchlosť 120 km/h, vrátane elektrifikácie a technickej modernizácie,
- modernizáciu trate č. 135 Nové Zámky-Komárno-(Maďarská republika) spojenú so zdvojkolažením.

Železničný cezhraničný styk s Maďarskou republikou je realizovaný cez jediný železničný most.

Územná prioritizácia podpory rozvoja systémov kombinovanej dopravy je viazaná na existujúce železničné trate nachádzajúce sa na území Nitrianskeho kraja spĺňajúce požiadavky Európskej dohody o najdôležitejších trasách medzinárodnej kombinovanej dopravy a príslušných objektoch. Jedná sa o železničné trate: *C – E52 Bratislava – Nové Zámky - Štúrovo – (MR) a C – E61 Kúty - Bratislava – Nové Zámky – Komárno – (MR)*.

Letecká doprava

Letecká doprava s pravidelnou verejnou prepravou osôb sa na riešenom území nenachádza, najbližšie takéto letiská sa nachádzajú vo vzdialenosti 100 km – v Bratislave a Budapešti (MR). Významným regionálnym letiskom v Nitrianskom kraji je medzinárodné verejné letisko pre nepravidelnú leteckú dopravu v Nitre-Janíkovciach, ktorému bol udelený medzinárodný štatút.

V blízkosti riešeného územia, pri meste Nové Zámky sa nachádza letisko, ktoré je možné využívať pre služby aerotaxi, športové účely a prípadne v poľnohospodárstve. V mikropriestore mesta, v obci Chotín je letisko so spevnenou prístavacou (odletovou) dráhou, ktoré slúži pre agrochemické účely.

Vodná doprava

Vodná doprava ako súčasť intermodálnych dopravných sústav zohráva významnú úlohu vo vnútroštátnych, najmä však v medzinárodných prepravných reláciách na zjednotenej sieti európskych vnútrozemských vodných ciest. Dynamizujúcim prvkom rozvoja vodnej dopravy je aj to, že zo všetkých druhov dopráv najmenej znehodnocuje životné prostredie (*Koncepcia rozvoja vodnej dopravy Slovenskej republiky*).

Poloha mesta Komárno na sútoku významných riek Dunaj a Váh predurčuje mestu značný význam v medzinárodnej lodnej doprave. Základom vodnej dopravy v riešenom území je Dunajská magistrálna vodná cesta E80 s prístavom v meste Komárno (prístav v Komárne je napojený na transeurópsku riečnu magistrálu Rýn-Mohan-Dunaj, ktorá tvorí spojnicu medzi Severným a Čiernym morom). Na túto vodnú cestu sa napája Vážska vodná cesta s navrhovaným zaradením E81 ako hlavná vodná cesta medzinárodného významu, ktorá je v riešenom území v štádiu budovania.

Významu riečnych tepien zodpovedá aj význam prístavu v meste Komárno, ktorý je najväčším prístavom na Slovensku pre nákladnú dopravu. Prístav v meste Komárno je špecifický tým, že v ňom sa vykonáva úprava plavebných súprav pre horný a dolný tok Dunaja. *Stratégia rozvoja dopravy Slovenskej republiky do roku 2020* v oblasti infraštruktúry vnútrozemskej vodnej dopravy SR považuje za prioritu dobudovať a modernizovať verejný prístav v Komárne.

V súvislosti s koncepciou širších dopravných a urbanistických vzťahov sa navrhuje premiestnenie nákladného prístavu do novej lokality, podľa rozvojových predstáv nový nákladný prístav bude umiestnený mimo centra mesta v lokalite Harčáš.

Hromadná doprava

Integrovaný regionálny systém hromadnej dopravy zabezpečuje organizáciu a prepojenie hlavných zložiek hromadnej cestnej a železničnej dopravy v hlavných smeroch pohybu cestujúcich, ktorými sú pre riešené územie:

- cesty do Bratislavy,
- cesty do krajského mesta (Nitra),
- cesty do susedných okresných miest (Nové Zámky, Šaľa, Dunajská Streda),
- cesty do regionálnych uzlov (Kolárovo, Hurbanovo, Štúrovo).

Najväčší podiel na hromadnej preprave osôb do zamestnania, škôl, úradov a za nákupmi má autobusová preprava, ktorú zabezpečuje prímestská hromadná doprava a mestská hromadná doprava (najväčší podiel na preprave cestujúcich má SAD Nové Zámky a.s.). Centrálna autobusová stanica je umiestnená v tesnom susedstve so železničnou stanicou. Možno konštatovať, že autobusová doprava v prímestskej a medzimestskej hromadnej doprave bude mať v riešenom území stále prioritu.

V rámci autobusovej hromadnej dopravy popri vyššie spomenutých cieľových staníc existujú aj autobusové spoje priamo spájajúce riešené územie so stredným a východným Slovenskom (Banská Bystrica, Košice, Veľké Kapušany atď.), ako aj vybranými zahraničnými cieľmi (Praha, Brno, Viedeň atď.). Pri hodnotení verejnej hromadnej dopravy v riešenom území treba poznamenať, že zo susedného mesta Komárom (v MR) je kvalitná dopravná prepojenosť na ďalšie významné centrá strednej Európy (Budapešť).

V meste Komárno funguje mestská hromadná doprava, ktorá je zabezpečená autobusovými linkami – v súčasnosti funguje 8 liniek, ktoré vhodne spájajú tak časti kompaktného mesta, ako aj vzdialenejšie sídelné útvary. Dopravné koridory mestskej hromadnej dopravy sú zhodné s trasami základného komunikačného systému mesta.

V hromadnej doprave riešeného územia má osobitné postavenie autobusové spojenie medzi mestami Komárno a Komárom (v MR).

Na kultúru cestovania v podstatnej miere vplýva stav použitých autobusových čakární. Z pohľadu funkčnosti a estetickej je nutné postupne vymieňať zastaralé, skorodované a neestetické autobusové čakárne za nové.

Program hospodárskeho a sociálneho rozvoja Nitrianskeho samosprávneho kraja na roky 2008-2015 navrhuje modernizáciu prostriedkov verejnej osobnej dopravy v meste Komárno.

Cyklistická doprava

Konfigurácia terénu, rozmiestnenie funkcií bývania, vybavenosti, práce, rekreácie v sídle dávajú predpoklady k významnejšiemu postaveniu bicyklovej dopravy ako jedného zo základných vnútro sídelných dopravných systémov a ekologicky najefektívnejšieho druhu dopravy. Smerovanie lokálnych cyklistických trás je orientované na:

vzťahy k rekreačným cieľom pozdĺž Dunaja a Váhu,
vzťahy na centrálnu časť mesta.

Cez riešené územie prechádzajú 2 najdôležitejšie cyklistické trasy na Slovensku:

- medzinárodná Dunajská cyklistická trasa, ktorá je vedená po dunajských hrádzach z Passau v Nemecku cez Viedeň, Bratislavu a Komárno v pokračovaní na Budapešť,

- Vážska cyklomagistrála (Trenčín-Šaľa-Vlčany-Neded-Dedina Mládeže-Kolárovo-Kava, Komárno), ktorá sa napája na medzinárodnú Dunajskú cyklistickú trasu v Komárne na sútoku riek Dunaj a Váh.

Cyklistická doprava nemá zatiaľ dostatočný počet samostatných chodníkov a pruhov. Je to spôsobené nedostatočným šírkovým usporiadaním uličného priestoru, ako aj chýbajúcimi iniciatívami smerujúcimi k výstavbe cyklochodníkov. Územný plán mesta navrhuje zriadenie 4 miestnych cyklistických trás v základnom smerovom prepojení mestských častí v nasledovných smeroch:

1. trasa – Dunajská cyklotrasa (hrádza Dunaja)-Alžbetin ostrov-„Malodunajský“ most-Záhradnícka ul.-Palatinova ul.-Nám. Gen. Klapku-Jókaiho ul.-Nám. Sv. Rozálie-Rákócziho ul.-Vážsky most.
2. trasa – Dunajská cyklotrasa (hrádza Dunaja)-historická časť mesta-Palatinova ul.-Nám. Gen. Klapku-Hradná ul.-Tabaková ul.
3. trasa – okolo pevnostného systému mesta Komárna, ktorý je Národnou kultúrnou pamiatkou.
4. trasa – „Malodunajský“ most-Dunajské nábrežie-starý hrad-nábrežie rieky Váh-Vážsky most.

Pešia doprava

Charakter priestorovej štruktúry mesta vyvoláva intenzívnu pešiu dopravu v meste, čo sa prejavuje v pomerne vysokom počte chodcov. Význam pešej dopravy dokumentuje, že v historickom centre mesta je vybudovaná pešia zóna.

Rozvoj plôch určených chodcom v uplynulých rokoch bol veľmi citeľný. Na základe územno-plánovacích dokumentácií riešiacich centrálnu mestskú zónu bola uskutočnená rozsiahla prestavba uličných priestorov v historickom jadre mesta.

Stavebno-technický stav chodníkov je vo veľkej miere na hranici vyhovujúcej bezpečnosti chodcov. Pre bezpečnosť cestnej premávky je potrebné ďalej rozvíjať miestny systém chodníkov. V napojení na výstavbu nových chodníkov by bola potrebná úprava, resp. budovanie zariadení verejnej zelene v centre mesta.

V nasledovných rokoch bude realizované skompaktnenie pešej trasy po nábrežiach obidvoch riek, cez polohy hradného-pevnostného systému a Alžbetin ostrov.

Kvalitné dopravné riešenie pešej zóny si vyžaduje vysporiadanie so statickou dopravou potrebnou pre potreby centra a umiestnením liniek a zastávok MHD tak, aby boli optimálne splnené požiadavky vyplývajúce z dopravných potrieb prístupu do centra.

Miestne komunikácie, statická doprava

Miestne komunikácie majú prevažne bezprašnú povrchovú úpravu a rôzne šírkové usporiadanie. Pre zvýšenie kvality cestnej premávky je potrebné ďalej rozvíjať a skvalitniť miestne komunikácie.

Počet parkovacích miest na území mesta je v súčasnom stúpajúcom stupni automobilizácie nepostačujúci. Vzhľadom k neustále stúpajúcemu automobilizmu sa javí akútna potreba záchytných parkovísk a verejných parkovísk. Súčasne je nevyhnutné riešiť túto potrebu nedostatku kapacity statickej dopravy aj hromadnými garážovými domami.

Hranica – dopravná bariéra

V živote každého pohraničného regiónu zohráva základnú úlohu úroveň spojitosti s regiónom zo susedného štátu, hlavne keď ide o taký špeciálny prípad, v akom sa

nachádzajú susedné mestá Komárno a Komárom. Tieto dve mestá do roku 1918 tvorili vlastne jeden funkčný celok, ktorého rozbitie vznikom nových štátnych hraníc takmer osem desaťročí brzdil hospodársko-ekonomický rozvoj v riešenom priestore.

V súčasnosti sa v riešenom území nachádza iba jeden hraničný priechod, čo má veľmi veľký pozitívny dopad na všeobecný (hospodársky a sociálny) rozvoj územia. Avšak v dôsledku dynamicky rastúcich väzieb medzi regiónmi Komárna a susedných území v MR bude potrebné v najbližších rokoch zabezpečiť ďalšie hraničné priechody v záujmovom priestore, ktoré by pomohli urýchliť hospodársky a sociálny rozvoj celého Dolnonitrianskeho regiónu – 21 rokov po páde železnej opony je úroveň izolácie regiónu stále veľký, najbližšie hraničné priechody sú v prevádzke vo výške 40 km vzdialenosti: Štúrovo-Esztergom (cestný hraničný priechod) a Medveďov-Vámoszabadi (cestný hraničný priechod).

Prepojenie riešeného územia so susedným regiónom z MR bude zabezpečené vzhľadom na prírodnú bariéru Dunaj s výstavbou 2 nových mostov, s ktorým sa rátajú nielen lokálne, ale aj regionálne rozvojové plány.

Most v západnej časti mesta

Plánovaný nový hraničný most cez Dunaj – ktorého výstavba je reálna v krátkodobom horizonte, do r. 2015 – bude situovaný v západnej časti mesta Komárno popri železničnom moste a tak odbremení centrum Komárna a maďarského mesta Komárom od hustej cezhraničnej cestnej premávky, ktorá vedie v súčasnosti cez vyše storočný Alžbetin most. Nový most pre osobnú, nákladnú dopravu, cyklistov a peších bude mať priame napojenie na cestu I. triedy 1/63, spájajúcu Komárno s Bratislavou a priemyselné zóny Komárna a Komáromu. V súčasnosti sú tri varianty na riešenie premostenia Dunaja v riešenom území: prvým variantom je trámový most na štyroch pilieroch, druhým závesný most na jedinom šikmom zaťažovacom pylóne s oceľovou mostovkou, tretím závesný most na dvoch mierne zošikmených pylónoch s oceľovo-betónovou mostovkou.

Most východne od mesta

Výstavba tohto plánovaného mosta je reálna v dlhodobom horizonte, avšak je už súčasťou Územného plánu NSK, ktorý vo výhľade navrhuje budovanie cesty v novej trase východne od súčasnej cesty I/64 s novým hraničným priechodom, premostením Dunaja a napojením na cestu E75-E60 v Maďarsku.

V nasledovných rokoch okrem premostení miest Komárno a Komárom bude potrebné aj zlepšiť podmienky hromadnej dopravy medzi týmito mestami (v súčasnosti hromadnú dopravu medzi mestami predstavujú len 4 autobusové spoje – 3 spoje v ranných hodinách, 1 spoj v popoludní).

Vplyv dopravy na živ. prostredie

Súčasťou prepravného procesu sú javy negatívne pôsobiace na prírodné a sídelné prostredie. Ako priamy vplyv – bezprostredne pôsobiaci na sídelné prostredie a ľudskú populáciu, taktiež na prírodné prostredie a faunu – možno označiť dopravnú nehodovosť. Na zhoršenie zdravotného stavu ľudskej populácie – prostredníctvom hluku, exhalátov a vibrácií – pôsobí prepravný proces sprostredkovanou formou. Ďalším negatívnym produktom dopravy sú odpady produkované technickou základňou dopravy. Problém znečistenia prostredia z dopravy a otázku zvýšenia bezpečnosti obyvateľov mesta čiastočne by mal riešiť dobudovaný vonkajší dopravný okruh mesta.

A8.2. Zásobovanie pitnou a úžitkovou vodou

Riešené územie má dobrú situáciu v zdrojoch pitnej vody. Stav vodovodnej siete umožňuje všetkým obyvateľom mesta, ako aj organizáciám a podnikateľom napojiť sa na pitnú vodu z verejného vodovodu – dodávku pitnej vody zabezpečuje mestský podnik KOMVaK - Vodárne a kanalizácie mesta Komárna, a.s.. Hlavný vodný zdroj pre záujmové územie je umiestnený na Alžbetinom ostrove. Potreba pitnej a úžitkovej vody je krytá z podzemných zdrojov kvartéru, z hĺbky od 14-15 m. Podzemné vody k vodným zdrojom na Alžbetinom ostrove sú zásobované infiltráciou Dunaja, preto sú tieto zdroje vody pri dostatočnej kvalite vôd v Dunaji pre mesto a okolie nevyčerpatel'né.

Riešené územie je zásobované kvalitnou pitnou vodou (zvláštna úprava vody z vodného zdroja nie je potrebná, voda je len chl'ovaná), kvalita vody zo zdrojov zodpovedá požiadavkám na kvalitu a pitnú vodu podľa STN. V nasledovnom období je plánované rozšírenie vodného zdroja, nakoľko zdroj bude mať výrazný regionálny charakter.

Vodovodná sieť je v niektorých úsekoch zastaralá, v nasledovných rokoch bude potrebná rekonštrukcia týchto úsekov.

A8.3. Kanalizácia a čistenie odpadovej vody

Odpadové vody záujmového územia sú riešené cez vybudovanú mestskú kanalizáciu. Kanalizačná sieť je jednotná a spravuje mestský podnik KOMVaK - Vodárne a kanalizácie mesta Komárna, a.s.. Splaškové vody sú odvedené do čističky odpadových vôd, ktorá je umiestnená pri pravobežnej hrádzi Váhu, v priestoroch medzi cestným a železničným mostom. Čistička odpadových vôd je mechanická a plánovaná je jej rekonštrukcia, v rámci ktorej bude vybudovaná biologická časť. Z prímestských častí je v súčasnom období napojená len mestská časť Nová Stráž.

V tých častiach mesta, kde chýba kanalizačná sieť, sú odpadové vody odvádzané do žúmp a septikov, čo sa potom vyváža fekálnymi vozidlami na ČOV. Rozšírenie obytných a priemyselných častí v riešenom území vyvoláva potrebu rozšírenia súčasnej ČOV v Komárne, výstavby troch nových čerpacích staníc a dvoch nových ČOV pre miestne časti Kava a Lándor.

A8.4. Zásobovanie elektrickou energiou, verejné osvetlenie

V súčasnosti riešené územie je zásobované elektrickou energiou na dobrej úrovni. Zásobovanie elektrickou energiou mesta Komárno je zabezpečené z rozvodne 110/22 kV Komárno. Táto je napojená systémom 110kV vedení nasledovne: linka č. 8875 Dunajská Streda-Komárno, linka č. 8738 Veľký Meder-Komárno, linka č. 8752 Nové Zámky-Komárno.

Verejné osvetlenie je jednou z hlavných podmienok zaistenia bezpečnosti cestnej premávky a občanov v meste. Nakoľko väčšina súčasných použitých svetelných zdrojov je technologicky zastaralá a nízko účinná, je nutné vykonať výmenu svetelných zdrojov na zvýšenie bezpečnosti a atraktivity mesta. Ich rekonštrukcia sa realizuje priebežne.

A8.5. Zásobovanie plynom

Zemným plynom je zabezpečené zásobovanie mesta Komárno z dvoch VTL plynovodných sústav a to: VTL plynovodnou sústavou DN 150 PN 2,5 MPa Šaľa-Nové

Zámky-Komárno a VTL Plynovodom DN 300 PN 4,0 MPa Bratislava-Komárno. Tesne pred Komárnom sa VTL plynovod DN 150 PN 2,5 MPa rozvetví na dve ve tvy, z ktorých jedna vedie smerom k železničnému mostu a druhá vetva je vedená k cestnému mostu nad riekou Váh. Zemný plyn naftový je v súčasnosti hlavným primárnym zdrojom na výrobu tepla a teplej vody tak v bytovej výstavbe ako aj v nebytových objektoch.

A8.6. Zásobovanie teplom

Zásobovanie teplom pre bytovo – komunálnu sféru a sčasti pre priemyselné podniky je riešené prevažne zo systému centrálného zásobovania. Zásobovanie teplom v meste Komárno je riešené pomocou troch zdrojov centrálného vykurovania a dvadsiatich dvoch blokových kotolní. Palivovú základňu tvorí plyn. Centralizované zásobovanie teplom v meste Komárno zabezpečuje spoločnosť COM-therm spol. s r.o., ktorá prevádzkuje dva centrálné zdroje zapojené do systému CZT a 18 plynových kotolní v meste. Ďalším výrobcom tepla je Mestský podnik cestovného ruchu (MPCR), ktorý v r. 2005 predstavoval podiel na celkovom príkone kotlov 3,7 %.

Najväčším priemyselným výrobcom tepla v meste sú Slovenské lodenice Komárno, a.s., ktoré predstavujú druhý najväčší podiel na celkovom príkone – 13 %. Významné miesto zaujíma ENERGO – SK, a.s. Nitra, ktorá v súčasnosti prevádzkuje energetické hospodárstvo subjektov verejného sektoru – nemocnice, domova sociálnych služieb, Gymnázia H.Selyeho, Strednej priemyselnej školy a Strednej poľnohospodárskej školy. Podiel tejto energetickej firmy na inštalovanom príkone kotlov v r. 2005 bol 10,1 %, v r. 2006 stúpol na 12,2 %.

V individuálnej výstavbe sú zdroje decentralizované do jednotlivých objektov, pričom samostatné zdroje majú malé výkony. Rodinné domy sú vykurované z individuálnych tepelných zdrojov, pričom rozhodujúca väčšina rodinných domov je vybavená kotlami na spaľovanie zemného plynu.

Pri koncipovaní ďalšieho rozvoja zásobovania teplom mesta Komárno je nutné vychádzať z rozvojových zámerov mesta, s prihliadnutím na krátkodobú históriu doterajšieho vývoja spotreby tepla, analýzy súčasných technických a kapacitných možností energetických zdrojov a tepelných rozvodov, ako aj z vyhodnotenia hospodárnosti a ekonomickej efektívnosti prevádzky existujúcich sústav tepelných zariadení.

A8.7. Telekomunikácie

Rozvojom nových foriem komunikácií a šírenia informácií vzrastá význam telekomunikačných technológií. Rozvoj telekomunikácií za posledné desaťročie zaznamenal výrazný kvantitatívny i kvalitatívny rast, predstihujúci mnohonásobne rozvoj ostatných odvetví technickej infraštruktúry. Je to jednak prestavbou a rekonštrukciou pevnej telefónnej siete a ústrední, ale hlavne rozvojom mobilných telefónnych systémov a ich plošného uplatnenia a rozvojom internetovej siete.

Význam telekomunikačných technológií v meste a v celom regióne narastá vo vzťahu k zapájaniu regiónu do hospodárstva celej krajiny a rovnako aj v kontexte integrálnej súčasti európskeho hospodárskeho regiónu a rozširovaniu trhu práce, pohybu kapitálu a migrácie obyvateľstva.

Riešeným územím prechádzajú trasy optických i metalických káblov vyššieho významu (diaľkové káble) i miestne telefónne káble, ktorých majiteľom a správcom je Slovak Telecom a.s.. V riešenom území je vybudovaná digitálna telefónna ústredňa, ktorá je zaradená do uzlového telefónneho obvodu Nové Zámky č. 035. Ústredňa je pripojená do

siete miestnych a diaľkových optických káblov a umožňuje pripojenie telefónnych liniek vo väčšine miestnych častí v kvalite ISDN a DSL. Pripojenie na internet okrem Slovak Telecomu a.s. zabezpečujú aj iní dodávatelia služieb, napr. firma GutaNet s.r.o. ponúka mikrovlnné pripojenie na internet, mobilní operátori Orange a.s., T-Mobile a.s.? Telefonica O2 a.s. zabezpečujú mobilný internet s technológiou 3G. Internetová gramotnosť v meste je nízka, preto treba ďalej podporovať investície na zabezpečenie prístupu k širokopásmovému internetu v každej domácnosti.

Význam kvality telekomunikačných technológií a schopnosti pokryť požiadavky na telekomunikačné technológie bude rásť s rozvojom turistiky, obchodných aktivít, logistických procesov priemyselných závodov, ale aj zvyšovaním kvality života obyvateľov mesta a pre udržateľný rozvoj mesta sa stane jednou z nevyhnutných podmienok.

A8.8. Obnoviteľné a druhotné zdroje energie

Vzhľadom na polohu, klimatické a hospodárske podmienky mesta je pre výrobu tepla využiteľná najmä slnečná, geotermálna energia a biomasu. V budúcnosti je možné aj vyššie využitie energetického potenciálu odpadu z mestskej ČOV a komunálneho odpadu (druhotné zdroje energie).

Mesto Komárno leží v teplom klimatickom pásme s dlhším slnečným svitom. Vzhľadom na tieto podmienky je perspektívne využívanie solárnej energie na výrobu tepla v meste, resp. aj budúce využívanie fotovoltaičných systémov. Zatiaľ najväčšou inštaláciou doskových solárnych kolektorov je ich využitie vo firme COMtherm, ktorá je majoritným zásobovateľom tepla pre bytovo-komunálnu sféru. V súčasnosti bez výraznej dotačnej politiky nie sú investície do fotovoltaiky návratné, v princípe je však možné ich využitie napr. na strechách rodinných domov do 1 – 10 kW alebo na fasádach a strechách administratívnych budov 10 kW – 1 MW. Potenciál využívania solárnych kolektorov vo verejných budovách je využiteľný najmä na prípravu teplej vody, a to najmä v školách, v zdravotníckych zariadeniach, v hoteloch a v športových strediskách, kde sa teplá voda vyžaduje po celý rok.

Geotermálny vrt M-2 v Komárne poskytuje kapacitu cca 22 m³/hod geotermálneho plynu a cca 18 m³/hod termálnej vody s teplotou 45°C na využitie v komplexe zariadení termálne kúpalisko – športová hala – hotel Panoráma a autokemping v Komárne. V súčasnosti sa geotermálna energia využíva v kogeneračnom zdroji Mestského podniku cestovného ruchu (MPCR) Komárno. Dve kogeneračné jednotky sú umiestnené na termálnom kúpalisku v Komárne, pri geotermálnom vrte M-2.

Za hlavné zdroje energeticky využiteľnej biomasy v podmienkach riešeného územia všeobecne možno považovať poľnohospodársku biomasu (slamu z obilia, kukurice, repky a slnečnice, odpad zo sádov a vinogradov a odpad hlavne organického charakteru z chovu dobytky v poľnohospodárstve a biologické palivá). V kotolni ČOV spoločnosti KOMVaK sa v malej miere využíva bioplyn z mestskej ČOV (19 tis. m³ v r. 2005). Areál ČOV je zásobovaný teplom z kotolne, ktorá je umiestnená v objekte kalového hospodárstva. V kotolni sú inštalované dva kotle. Jeden pôvodný kotol (KT1) je na zemný plyn s výkonom 287kW s horákom APH a druhý nový kotol (KT2) na bioplyn s výkonom 149kW a horákom APH. Za perspektívny zdroj pre výrobu tepla v Komárne možno považovať obilnú slamu z lokálnych zdrojov (*Koncepcia rozvoja mesta Komárno v oblasti tepelnej energetiky*).

Z hľadiska ďalšieho rozvoja mesta Komárno, v súhlase so štátnou energetickou politikou, ako aj menším znečistením prostredia a nižšou cenou tepla pre konečného spotrebiteľa *Koncepcia rozvoja mesta Komárno v oblasti tepelnej energetiky* odporúča:

- realizovať opatrenia vedúce k zníženiu spotreby tepla na vykurovanie a prípravu teplej úžitkovej vody (TÚV) v budovách,
- využiť obnoviteľné zdroje energie, podporovať možnosť využitia prebytkov slamy, prípadne vhodnej drevnej štiepky,
- na základe výsledkov analýz podporiť efektívnu dodávku tepla, hlavne z hľadiska využívania obnoviteľných zdrojov,
- dodávateľ tepla spracuje záväzne cenovú ponuku s vývojom cien tepla viazaným na vývoj cien paliva na obdobie min. 5 rokov,
- uvážiť možnosť pripojenia objektov nachádzajúcich sa v blízkosti rozvodov sústavy centralizovaného zásobovania teplom (SCZT) a pre ktoré je pripojenie na centrálny zdroj z ekonomického a emisného hľadiska výhodné,
- pri požiadavke na odpojenie od SCZT investor vypracuje analýzu ceny tepla z blokovej kotolne vypočítanú podľa štandardnej metodiky Úradu pre reguláciu sieťových odvetví (URSO),
- stimulovať inštalovanie solárnych kolektorov na prípravu TÚV na objektoch bytovej výstavby, podporiť rozšírenie inštalácie solárnych kolektorov na prípravu TÚV v objektoch OST (odovzdávacia stanica tepla) v meste,
- pri stavebnom konaní požadovať analýzu možnosti využitia slnečnej energie (kolektory, orientácia budovy, konštrukcia obvodového plášťa a pod.),
- posúdiť ďalšie možnosti využitia tepla z geotermálneho vrtu,
- posúdiť využitie energetického potenciálu z mestskej ČOV,
- posúdiť možnosť separovania biomasy z komunálneho odpadu a jej energetické využitie,
- pri financovaní budúcich rozvojových projektov v oblasti tepelnej energetiky podporiť využitie možnosti grantových schém.

A9. Hospodársko-ekonomický potenciál mesta

Dôležitým rozvojovým aspektom mesta Komárno je hospodárska sféra a podnikanie, pretože priamoúmerne ovplyvňujú (prostredníctvom príjmov či už zo závislej činnosti alebo z podnikania) úroveň a kvalitu života občanov a ich spotrebiteľských návykov.

Mesto Komárno je dominantným ostrovom priemyslu a služieb v srdci najproduktívnejšieho poľnohospodárskeho regiónu SR. Z pohľadu makroekonomickej štruktúry rozhodujúce postavenie má strojársky, obuvnícky a polygrafický priemysel. Súčasná výkonnosť ekonomiky mesta i jeho mikropriestoru je mierne nižšia ako priemer Slovenska (čo naznačovali aj ukazovatele, ako priemerná mesačná nominálna mzda, miera nezamestnanosti a pod. v predchádzajúcich kapitolách), avšak potenciál pre rozvoj hospodárstva mesta je veľmi veľký – do roku 2020 sa môže stať jedným z najrozvinutejších hospodárskych centier Slovenska. Nevyhnutným činiteľom pre rozvoj územia mesta Komárno je prírlev zahraničných investícií, rozvoj progresívnych technológií, informačného a poradenského systému pre potreby podnikateľskej sféry. Predpokladom úspešnosti je skvalitňovanie spolupráce podnikateľov a samosprávy a ich integrácia do všetkých rozvojových oblastí mesta a rozvoj cezhraničnej spolupráce.

Pre hospodársky rozvoj mesta Komárno (ako i celého okresu) je nevyhnutné aj skvalitniť dopravnú infraštruktúru, pričom prvoradou úlohou je zlepšenie komunikačného prepojenia mesta s Bratislavou (urýchlením výstavby rýchlostnej komunikácie R7), ako aj zabezpečenie lepšieho prepojenia Nitrianskeho samosprávneho kraja so susednými regiónmi Maďarskej republiky (výstavbou mostov cez rieku Dunaj).

Cieľom mesta Komárno v hospodárskom rozvoji je dosiahnuť dlhodobú stabilitu ekonomického vývoja založeného na diverzifikovanej štruktúre s prevahou odvetví produkujejúcich vysokú pridanú hodnotu a odvetví využívajúcich endogénne zdroje mesta.

A9.1. Poľnohospodárstvo

Riešené územie leží v poľnohospodársky najvyužívanejšej časti Slovenska – patrí do poľnohospodárskej prírodnej oblasti teplých nížin, tradičná špecializácia, blízkosť trhu a ďalšie faktory ho predurčujú na intenzívne využívanie. Záujmový región patrí do kukuričnej výrobnnej oblasti (v rámci nej do podoblasti kukuričnej K-1), ktorá je vhodná na pestovanie všetkých teplomilných plodín. Poľnohospodárstvo je jedným z rozhodujúcich odvetví mezopriestoru mesta, vplývajúcim na hospodársky a sociálny rozvoj.

Celková výmera poľnohospodárskeho pôdneho fondu v k.ú. mesta je 6929 ha, čo predstavuje 67,4% z jeho celkovej výmery. Podiel poľnohospodárskej pôdy využívannej ako orná pôda je vysoký: 85,8%. Agronomická hodnota poľnohospodárskych pôd je znížená nedostatkom vlhky vo vegetačnom období. V rámci stabilizácie úrod poľnohospodárskych plodín sa tu preto budovali rozsiahle závlahové stavby.

Tab. 61: Štruktúra poľnohospodárskeho pôdneho fondu (v m²)

Územie	Celková výmera v m ²	Orná pôda	Chmelnice	Vinice	Záhrady	Ovocné sady	Trvalé trávne porasty	Výmera v m ² pre poľnohospodársku pôdu
k.ú. Komárno	80059130	42211511	-	39174	2147012	41050	6523893	50962640
k.ú. Nová Stráž	22747906	17229438	-	14098	327687	68705	687773	18327701
Mesto Komárno	102807036	59440949	-	53272	2474699	109755	7211666	69290341

Prameň: VUGK, 2004

V transformačnom procese novozaložené subjekty uprednostnili v podmienkach vysokej rizikovosti poľnohospodárskej výroby najmä právne formy s nižšou mierou osobnej zodpovednosti za záväzky podniku, rozhodujúca väčšina účastníkov agrosektora je aktívna v právnej forme spol. s r.o.. Po reštrukturalizácii poľnohospodárstva v súčasnosti v poľnohospodárskej výrobe riešeného územia pracuje cca. 300 osôb. Rastlinná výroba je základným výrobným odvetvím poľnohospodárskej výroby, ktorej úlohou je zaisťovať výživu ľudu (buď priamo alebo nepriamo cez živočíšnu výrobu), dodávať priemyslu suroviny a zároveň zabezpečiť vhodnú ekologickú krajinnú štruktúru pre obyvateľov regiónu. Rastlinná výroba regiónu sa zameriava prevažne na pestovanie husto siatych obilnín, kukurice, olejní, strukovín a ďalších technických plodín. Vzhľadom na výhodné klimatické podmienky významné miesto má pestovanie zeleniny. Živočíšna výroba je druhou základnou časťou poľnohospodárskej výroby, ktorej prvoradou úlohou je produkcia živočíšnych výrobkov pre spotrebu obyvateľstva, ako aj poskytovanie ďalších surovín pre priemyselnú výrobu. Nosným programom živočíšnej výroby záujmového územia je chov ošípaných, hydiny a hov. dobytká.

Všetky opatrenia v rastlinnej a živočíšnej výrobe musia smerovať k tomu, aby sa dosiahla primeraná rentabilita výroby za dodržania pravidiel ochrany vôd, pôdy a ovzdušia. Z ekologického hľadiska je dôležité podstatné obmedzenie používania anorganických hnojív a chemických prípravkov na ochranu rastlín. V rastlinnej výrobe sa i do budúcnosti predpokladá zachovanie jej intenzity s podmienkou udržiavania ekologickej stability poľnohospodárskej krajiny.

Mikropriestor mesta poskytuje výborné možnosti pre poľovníkov, kde vďaka ochrane a cieľavedomej starostlivosti žije široká škála poľovnej zveri (jeleň, srnec, diviak, bažant, jarabica a zajac). Dávnej tradícii sa v riešenom území teší rybárstvo (a chov rýb), ktoré tvorí doplnkovú časť odvetvia pôdohospodárstva. Možnosti rybolovu sú veľmi dobré, nekonečne veľa možností poskytujú rieky Dunaj, Váh a Stará Nitra.

Lesné hospodárstvo

Lesy tvoria významnú zložku životného prostredia. Predmetné územie patrí k málo lesnatým územiám SR, lesnatosť riešeného územia je 3,3%-ná (priemerná lesnatosť SR je približne 41%). Nízka lesnatosť územia mesta (výmera lesného pôdneho fondu je 335,13 ha) je dôsledkom nížinej/rovinnej polohy územia, kde maximum pôdy je intenzívne využívané na poľnohospodársku výrobu.

Funkcia lesov a ich využívanie je mnohostranné a zodpovedá hospodárskej a environmentálnej danosti územia. Najväčšiu časť rozlohy lesného pôdneho fondu zaberajú hospodárske lesy, pomerne vysoké zastúpenie majú lesy ochranné a zvyšok, t.j. najnižšiu rozlohu zaberajú lesy osobitného určenia. Cieľom lesného hospodárstva je zachovať a rozmnožovať jeho pôvodnosť a zabezpečiť ekologickú rovnováhu a chrániť ho pred antropizáciou.

A9.2. Priemysel

Priemyselná výroba mesta je veľmi silná – priestor mesta je charakteristický rozvinutým strojárskym, obuvníckym, kožiarskym a potravinárskym priemyslom. Okrem spoločensko-politických faktorov sa v lokalizácii priemyslu v danom regióne uplatnili aj ďalšie faktory, a to hlavne dostatok kvalifikovanej pracovnej sily, dostatok zdrojov surovín a ekonomicko-geografická poloha.

Priemysel mesta Komárno má širokú odvetvovú štruktúru. V priemyselnej štruktúre riešeného územia z hľadiska počtu zamestnancov majú najväčšie zastúpenie nasledujúce

priemyselné odvetvia: strojárstvo, obuvnícky priemysel, elektrotechnický priemysel, kožiarsky priemysel, potravinársky priemysel. Tieto odvetvia by mali aj v budúcnosti udržiavať zamestnanosť u väčšiny obyvateľov riešeného územia.

Medzi najvýznamnejšie priemyselné podniky v riešenom území patria Slovenské lodenice Komárno, a.s. – sú jedinou slovenskou lodenicou, špecializovanou na vývoj a stavbu viacúčelových riečnych a námorných lodí do nosnosti 8 000 dwt. Svoje produkty dodávajú hlavne pre západoeurópskych zákazníkov. Väčšinovým vlastníkom lodenice je rakúska investičná banka European American Investment Bank, ktorej po dlhých rokoch stratovosti lodeníc podarilo úspešne reštrukturalizovať a dvíhať výrobu. V súčasnosti v lodeniach pracuje takmer 600 ľudí. V rámci vývoja lodeníc v rokoch 2007–2009 sa realizoval projekt Európskej únie „Modernizácia technologickej základne Slovenských lodeníc Komárno, a.s. Bratislava“. S cieľom získať kvalifikovanú pracovnú silu bola obnovená spolupráca s miestnymi strednými školami – spoločnosť plánuje zvýšiť počet technických špecialistov v stavbe lodí, ako aj pracovných miest výrobných profesií v strednodobom horizonte. Veľkú možnosť pre firmu predstavuje, že Európska únia má snahu posilniť vnútrozemskú lodnú dopravu (prispieje to k zníženiu emisií v ovzduší).

Druhým významným podnikom riešeného územia je Rieker obuv, s.r.o. Komárno, ktorý je najväčší výrobca obuvi na Slovensku. Spoločnosť Rieker obuv, s.r.o. Komárno bola založená v roku 1992 ako 100-percentná dcérska spoločnosť švajčiarskeho koncernu Rieker Holding AG. Hlavnou činnosťou koncernu je výroba dámskej, pánskej a detskej obuvi (zastrešuje kompletný výrobný cyklus obuvi od šitia zvrškov až po finalizáciu), takmer celá produkcia smeruje na zahraničné trhy (hlavne do Nemecka). Aktuálna výroba je zhruba 3 milióny párov topánok ročne (vyše 13 tis. párov denne), čo by sa v blízkej budúcnosti nemalo výraznejšie meniť. V súčasnosti spoločnosť zamestnáva takmer 2 tis. pracovníkov a ešte plánuje rozšíriť stredoEurópske logisticko-distribučné centrum v Komárne (v areáli výrobného závodu v Komárne by mala vyrásť nová skladová budova s modernou manipulačnou technikou).

Ďalším významným podnikom riešeného územia je Comar International a.s. - výrobca veľkokapacitných prepravných kontajnerov (ročná kapacita firmy je zhruba 20-tisíc kontajnerov, Comar International a.s. patrí medzi najväčšími výrobcami skladovacích kontajnerov v Európe).

V riešenom území vyše polstoročnú tradíciu má aj výroba koženej galantérie vo firme Kožená galantéria výrobné družstvo, ktorá spoločnosť v súčasnosti zamestnáva vyše 200 pracovníkov a patrí medzi veľkých výrobcov školských aktoviek, ruksakov, dámskych módných kabeliek a doplnkov v Európe. Kožená galantéria výrobné družstvo robí aj dodávky do automobilového priemyslu (sedačkové poťahy pre koncern VW).

Okrem vyššie vymenovaných firiem a priemyselných odvetví sa na území mesta nachádzajú aj ďalšie výrobné prevádzky stredne veľkého rozsahu s nadregionálnym významom zamerané na spracovanie dreva a výrobu nábytku, výrobu kovových konštrukcií a rôznych kovových predmetov, výrobu krmných zmesí, prevádzky potravinárskeho priemyslu, polygrafického priemyslu, elektrotechnického priemyslu, stavebného priemyslu a textilného priemyslu.

V prípade podpory rozvoja hospodárstva prostredníctvom budovania a rozširovania priemyselných parkov Program hospodárskeho a sociálneho rozvoja Nitrianskeho samosprávneho kraja na roky 2008-2015 navrhuje v meste Komárno 3 lokality vhodné na priemyselné parky:

- *Lokalita Komárno – Hydrostav – miesto označené ako pripravované PP s najlepšimi východiskovými predpokladmi rozvoja,*

- Lokality Komárno – Hrkáč, Komárno - Malá Iža - miesto označené ako pripravované PP s dobrými východiskovými predpokladmi rozvoja.

Program hospodárskeho a sociálneho rozvoja Nitrianskeho samosprávneho kraja na roky 2008-2015 ďalej stanoví, že v oblasti podpory malého a stredného podnikania bude pozornosť sústredená do okresov dosahujúcich vyššiu mieru nezamestnanosti v porovnaní s priemerom kraja, medzi ktorými patrí aj okres Komárno.

A9.3. Trhové služby, maloobchod

Škála poskytovaných trhových služieb v meste Komárno je veľmi široká, miestne firmy ponúkajú kvalitné služby od dopravných až po internetové služby. V riešenom území sa nachádza viac organizácií poskytujúcich poradenskú činnosť v predmete regionálneho rozvoja (Regionálna rozvojová agentúra Komárno, Regionálne poradenské a informačné centrum Komárno atď.)

Záverečnú časť pohybu materiálnych produktov na ich ceste od výroby k spotrebe zabezpečuje maloobchod, ktorého cieľom je predaj vyrobených tovarov spotrebiteľom. Pri tvorbe maloobchodnej siete sa v dôsledku jej komerčného charakteru najviac prejavujú princípy trhovej samoregulácie z hľadiska štruktúrneho, kvantitatívneho a lokalizačného. Predajne sú lokalizované v centre mesta alebo sú viazané na obytné štvrte. Sieť maloobchodných predajní je veľmi rozvinutá, predajne sú v zásade zariadenia trhového charakteru, ktoré sa rozvíjajú na základe dopytu.

Obchodná sieť vyššieho charakteru je výrazne orientovaná do centra mesta. V meste sa nachádza takmer 500 obchodných prevádzok, z toho 144 v kategórii služieb, 66 obchodov s potravinami, 98 pohostinských zariadení a 223 v kategórii „ostatné“. V riešenom území sú zastúpené aj veľkokapacitné zariadenia s nadlokálnym charakterom – veľké obchodné reťazce s hypermarketmi Kaufland, Hypernova, Billa, LIDL. V meste Komárno sa nachádzajú aj ďalšie veľkokapacitné obchody s predajom nepotravinového sortimentu (obuv, textil, nábytok, elektrotechnický tovar (napr. NAY elektrodom), atď.). Najnovším nákupným strediskom mesta je Family center (vytvorený v roku 2007 v lokalite, v ktorej už skôr boli etablovaní supermarket Hypernova a Nay elektrodom), ktoré je súčasťou stredoeurópskej obchodnej siete Family center.

V riešenom území sa nachádza veľa veľkoobchodov a veľkoskladov, ktoré dokumentujú význam mesta ako distribučného ťažiska.

Finančné služby sú v meste zabezpečené na vysokej úrovni. Bankové služby sú zabezpečené prostredníctvom hustej siete pobočiek alebo expozitúr – v Komárne má pobočku viac ako 11 bánk: Slovenská sporiteľňa, a.s., Všeobecná úverová banka, a.s., Poštová banka a.s., Tatra banka a.s., OTP Banka Slovensko a.s. atď. Počet bankomatov je cca. 20. Poisťovacie služby sú v meste zabezpečené prostredníctvom rovnako hustej siete pobočiek a expozitúr – v riešenom území má pobočku viac ako tucet komerčných poisťovní: Poisťovňa ALLIANZ-Slovenská poisťovňa a.s., Česká poisťovňa-Slovensko a.s., Kooperatíva a.s., atď.

Komplexné poštové služby pre obyvateľov mesta sú zabezpečené miestnymi poštovými úradmi Slovenskej pošty. a.s..

A9.4. Cestovný ruch

Cestovný ruch je interdisciplinárne odvetvie hospodárstva, na jeho realizácii sa podieľa mnoho ďalších oblastí, ako sú poľnohospodárstvo, priemysel, stavebníctvo, služby a pod. Predstavuje komplex vzťahov a javov, ktoré výrazne prispievajú k tvorbe pracovných miest, navyše investičné náklady na pracovné miesta sú nižšie než v priemysle.

Podľa prognóz sa v najbližších 10-20 rokoch očakáva nárast cestovania s čoraz širšími skupinami obyvateľstva. Predpokladá sa rast aktívnych foriem dovoleniek a vyššia frekvencia kratších dovoleniek. Uplatnenie všetkých týchto faktorov možno predpokladať vo zvýšenej miere práve v takom turisticky atraktívnom meste ako je Komárno.

Podporu cestovného ruchu v Slovenskej republike, práva a povinnosti fyzických osôb a právnických osôb pôsobiacich v cestovnom ruchu, tvorbu koncepčných dokumentov a financovanie rozvoja cestovného ruchu upravuje zákon č. 91/2010 Z.z. o podpore cestovného ruchu. § 6 tohto zákona definuje pôsobnosť obcí nasledovne:

- obec v cestovnom ruchu

- a) môže iniciovať vznik oblastnej organizácie a podieľa sa na spolufinancovaní jej aktivít,
- b) spolupracuje s organizáciami cestovného ruchu pri tvorbe programov a plánov hospodárskeho, sociálneho a kultúrneho rozvoja na území obce vrátane koncepcie rozvoja cestovného ruchu na území obce, ročného plánu aktivít a monitorovacej správy o vývoji cestovného ruchu na území obce,
- c) tvorí programy, plány, stratégie a koncepcie rozvoja cestovného ruchu,
- d) vytvára vlastné finančné zdroje na realizáciu aktivít v cestovnom ruchu,
- e) buduje infraštruktúru podporujúcu aktivity v cestovnom ruchu, ktorá spadá do pôsobnosti obce,
- f) sústreďuje štatistické údaje o cestovnom ruchu v obci,
- g) spolupracuje s ústrednými orgánmi štátnej správy a s orgánmi vyššieho územného celku pri realizácii štátnej politiky cestovného ruchu v Slovenskej republike,
- h) spolupracuje s Radou vlády Slovenskej republiky pre jednotnú prezentáciu Slovenska v zahraničí a podieľa sa na uplatňovaní mechanizmu fungovania jednotnej prezentácie Slovenskej republiky v zahraničí.

Lokalizačné predpoklady rozvoja cestovného ruchu

Lokalizačné predpoklady sú vyjadrením príťažlivosti územia pre účastníkov cestovného ruchu – vytvárajú motiváciu pre návštevu danej lokality. Mesto Komárno a jeho mikropriestor má široké možnosti pre rozvoj cestovného ruchu, čo medzi inými ovplyvňujú hlavne nasledovné faktory:

- výhodná geografická poloha mesta Komárno v rámci strednej Európy:
 - nachádza sa v silne urbanizovanom ekonomickom trojuholníku Bratislava-Budapešť-Viedeň,
 - cez mesto, resp. cez jeho mikropriestor prechádzajú významné európske dopravné ťahy,
- bohatý kultúrno-historický a spoločenský potenciál mesta Komárno a jeho mikropriestoru (vrátane susedného mesta Komárom a jeho mikropriestoru v MR),
- vzácné prírodné prostredie mesta Komárno a jeho mikropriestoru (vrátane susedného mesta Komárom a jeho mikropriestoru v MR).

Selektívne predpoklady mapujú veľkosť, ľudnosť a štruktúru potencionálneho územia, z ktorého bude pochádzať nosná časť účastníkov cestovného ruchu. Z tohto hľadiska

má mesto Komárno mimoriadne priaznivú polohu: v dvojhodinovej dostupnosti od mesta sa nachádzajú miliónové aglomerácie – Budapešť a Viedeň.

Hlavným cieľom rozvoja cestovného ruchu v meste Komárno je zvýšenie prosperity mesta, rast pracovných príležitostí, zachovanie kultúrno-historickej identity mesta a aktivizácia jeho doposiaľ nevyužitého potenciálu. Cieľom je posunúť mesto vyššie na priečke medzi najnavštevovanejšie turistické destinácie Slovenska.

A9.4.1. Kultúrno-historický a spoločenský potenciál cestovného ruchu

Primárna ponuka mesta Komárno je zastúpená sakrálnymi, svetskými a technickými pamiatkami a štruktúrou urbánnej zelene. V meste medzi turisticky najvýznamnejšie kultúrnohistorické atrakcie patria:

Mestská pamiatková zóna Komárno – vyhlásená bola v roku 1990 na území historického jadra mesta, je vymedzená Dunajským nábrežím, Elektrárenskou cestou a ďalej ulicami Hradná, Vnútoraná okružná, Zámoryho, Thalyho, Záhradnícka, Gazdovská, Špitálska, Štúrova, Kúpeľná a Rybárska. Zachovalé a postupne rekonštruované historické jadro sa stáva silným mestotvorným prvkom a atraktívnym priestorom náučného turizmu. Perspektívne spolu s pevnostným systémom je jedinečným potenciálom rozvoja cestovného ruchu a priestorom pre významné kultúrne aktivity.

Národná kultúrna pamiatka – pevnostný systém Komárna je zapísaný v Ústrednom zozname pamiatkového fondu SR, zahrňuje Starú a Novú pevnosť a obranné línie – Palatínsku a Vážsku. Pevnostný systém predstavuje z hľadiska historických fortifikačných stavieb na Slovensku, ale aj vo svete, významnú pamiatku s relatívne dobre zachovanými stavebnými prvkami. Rekonštrukcia a revitalizácia objektov pevnostného systému Komárna umožní vytvorenie rekreačno-oddychovej zóny pre obyvateľstvo Komárna, ako i pre rozrastajúci sa medzinárodný turistický ruch v meste. Pamiatka je jednou z najvýznamnejších potenciálov aj pre rozvoj cestovného ruchu a jej obnova, či využitie pre účely kultúry, vzdelávanie a turizmus patrí medzi priority mesta. Uchádza sa o zápis do zoznamu svetového kultúrneho dedičstva UNESCO. Projekt záchrany, obnovy a revitalizácie komplexu starej a novej pevnosti obsahuje:

- a. spracovanie zámerov, lokálnych programov a zabezpečenie odborných výskumov,
- b. realizáciu záchranných prác, odstránenie havarijného stavu a projektovú prípravu,
- c. vybudovanie infraštruktúry a odstránenie novodobých rušivých objektov,
- d. rekonštrukciu a revitalizáciu pamiatkových objektov rozdelenú do jednotlivých etáp,
- e. prezentáciu významného miesta kultúrneho dedičstva v rámci CR.

V riešenom území sa nachádza celý rad atraktívnych kultúrnohistorických pamiatok: Architektúra – budovy, stavby: budova bývalého kolégia reformovanej cirkvi, budova Dôstojníckeho pavilónu, budova slov. gymnázia - býv. meštianska chlapč. škola, budova súdu - ul. Pohraničná, budova Zichyho paláca, budova Zlatá ryba, bývalá kaviareň - Zlatý sud, bývalý Župný dom, Dom Matice Slovenskej, Mestská radnica, obytný dom - ul. Župná č. 2, secesná budova Slovenskej sporiteľne, budova Múzea maďarskej kultúry a Podunajska,

Alžbetin most, vežový vodojem – Senný trh, sociálny útulok žid. náb. obce s malou synagógou atď.

Monumenty: náhrobok Ľudovíta J. Šuleka, hrob rodiny Jókaiovcov, hrob Zlatého muža, náhrobok gen. Pavla Davidoviča pri kostole pravoslávnej cirkvi, súbor náhrobníkov pri pravoslávnom kostole, náhrobníky pri ref. kostole, pamätník antifašistického odboja - nám. Senný trh, pomník padlých v 1. svetovej vojne atď.

Pamätné tabule: pamätná tabuľa Bélu Bartóka, pamätná tabuľa Jánosa Selyeho, pamätná tabuľa Istvána Széchenyiho, pamätná tabuľa Móra Jókaiho, pamätná tabuľa obetiam Holocaustu atď.

Sakrálné pamiatky: bývalé kolégium Benediktínskeho rádu, kaplnka sv. Jozefa, kostol evanjelickej cirkvi Ausburgského vyznania, budova far. úradu evanjelickej cirkvi Ausburgského vyznania, kostol pravoslávnej cirkvi, kostol reformovanej kresťanskej cirkvi, rímskokatolícky kostol sv. Ondreja, rímskokatolícky kostol sv. Rozálie, Malá synagóga, Trojičný stĺp, Ústredný cintorínsky kríž - katolícky cintorín, bývalý Vojenský kostol, bývalá špitálna kaplnka sv. Anny, bývalá špitálna kaplnka sv. Jozefa atď.

Sochy: socha prvého uhorského kráľa svätého Štefana, socha svätého Cyrila a Metoda, socha Milana Rastislava Štefánika, socha Franza Lehára, socha Györgya Klapku, socha Móra Jókaiho, pomník sov. námorníka atď.

Ostatné kultúrno-spoločenské faktory mesta zohrávajúce významnú úlohu v jeho navštevovanosti:

- *Nádvorie Európy* – symbolicky zobrazuje celú Európu vďaka komplexu stavieb s typickými prvkami architektúry 45 európskych krajín a regiónov. Na Nádvorí Európy sa nachádzajú sochy významných osobností z histórie Európy.
- *Múzeum maďarskej kultúry a Podunajska* – múzeum odborne spracúva, sprístupňuje, spravuje, ochraňuje a kultúrno-výchovne využíva hmotné i nehmotné doklady a dokumenty viažuce sa k prezentácii maďarskej národnostnej kultúry na území Slovenska a súčasne prezentuje históriu a kultúru Podunajska a mesta Komárno.
- *Jókaiho divadlo* – profesionálne činoherné divadlo s viac ako polstoročnou tradíciou, hrajúce v maďarskom jazyku.
- *Knižnica Józsefa Szinnyeiho* – významná regionálna knižnica (bohatý knižničný fond, počet registrovaných návštevníkov knižnice je takmer 5000).
- *Pro Castello Comaromiensi, n.o.* – nezisková organizácia mesta, ktorá má na starosti prezentáciu kultúrno-historických hodnôt pevnostného systému sa najmä v budúcnosti bude významnou mierou podieľať na rozvoji náučného turizmu a taktiež na spravovaní objektov rozsiahleho komárňanského opevnenia.

Neoddeliteľnou súčasťou celkovej ponuky pre návštevníkov mesta musí byť ponuka hodnotných a zaujímavých kultúrnych i športových podujatí. Mesto Komárno má v tomto smere všetky predpoklady na naplnenie želaní a predstáv návštevníkov – v súčasnosti existuje v meste aj bohatá ponuka kultúrnych a športových podujatí, a to aj medzinárodného charakteru.

A9.4.2. Prírodný potenciál cestovného ruchu

Riešené územie má veľmi dobré prírodné podmienky na rozvoj cestovného ruchu. V riešenom území sa nachádzajú turisticky významné vodné plochy (poskytujúce možnosti pestovania vodných športov a špecifických foriem cestovného ruchu) a pekné krajinné scény

(predovšetkým pozdĺž vodných plôch) poskytujúce možnosti pestovania rôznych foriem turistiky (pešia turistika, cykloturistika, špeciálna turistika).

Z prírodných zdrojov riešeného územia osobitné postavenie má geotermálna voda, ktorej využitie v cestovnom ruchu má vyše štyridsaťročnú tradíciu a zároveň predstavuje veľký potenciál pre rozvoj kúpeľného cestovného ruchu do budúcnosti. Termálne kúpalisko v meste Komárno je vybudované na ploche 2,5 ha, má dva aktívne termálne pramene s geotermálnou vodou s teplotami vrt M-2 37 °C a vrt M-3 37°C. Geotermálna voda má liečivé účinky na kĺbové, reumatické a ženské choroby a je vhodná na rekreačné účely. V zimnom období je v prevádzke len jeden krytý bazén, počas letných mesiacoch však majú hostia možnosť relaxovať v 4 ďalších otvorených bazénoch.

Služby cestovného ruchu

Sekundárnu ponuku cestovného ruchu predstavujú služby a aktivity, ktoré sa na riešenom území v rámci cestovného ruchu nachádzajú a ktoré nadväzujú na primárnu ponuku a dotvárajú komplexný balík cestovného ruchu.

V poskytovaní služieb a rozvoji cestovného ruchu v meste Komárno má rozhodujúcu úlohu Mestský podnik cestovného ruchu, ktorý má na starosti prevádzku viacerých služieb cestovného ruchu: Turisticko-informačná kancelária Komárno, Hotel Panoráma, Autokemping Panoráma, termálne kúpalisko, krytá plaváreň, športová hala, volejbalová hala, futbalový štadión, zimný štadión.

Z uvedených služieb pre rozvoj cestovného ruchu má v riešenom území osobitné postavenie Turistická informačná kancelária, ktorá napomáha vytvárať materiálne a organizačné predpoklady v meste pre poskytovanie potrebných informácií návštevníkom a obyvateľom mesta a pre koordináciu činností a aktivít v cestovnom ruchu. Turistická informačná kancelária zabezpečuje prvý kontakt s účastníkom cestovného ruchu a vyvoláva a formuje prvý pozitívny zážitok z návštevy mesta ako cieľa cestovného ruchu. Okrem iného zabezpečuje informačné služby pre miestnych obyvateľov, podáva všeobecné informácie o meste a jeho okolí, ponúka zabezpečenie sprievodcovských služieb, poskytuje informácie o dopravných spojeniach, o možnostiach ubytovania a stravovania, o kultúrnych programoch a športových možnostiach.

Ubytovacie služby cestovného ruchu sú v riešenom území na dobrej úrovni. V meste Komárno sa nachádzajú 2 hotely, t.j. veľkokapacitné ubytovacie zariadenia: Hotel Európa (trojhviezdičkový hotel, ubytovacia kapacita 76 lôžok) a Hotel Panoráma (dvojhviezdičkový hotel, ubytovacia kapacita 48 lôžok). Možnosti ubytovania v riešenom území poskytujú ešte penzióny, ktorých kapacita je 10-22 lôžok: Delta, Marcipán, Ring, Duna, Banderium, Hotel - Bowling centrum. Okrem uvedených ubytovacích služieb môže byť možnosť ubytovania zabezpečená aj v menších penziónoch (s lôžkovou kapacitou do 10), ako aj v Autokempingu Panoráma (má celoročnú prevádzku).

Stravovacie služby cestovného ruchu v riešenom území sú rovnako na dobrej úrovni. V meste sa nachádza vyše 20 reštaurácií s celkovou kapacitou nad 600 miest. Z ďalších stravovacích zariadení sú tu zastúpené cukrárne, bistrá, prevádzky s rýchlym občerstvením, kaviarne, čajovne atď.

Ostatné služby podporujúce navštevovanosť mesta sú taktiež na dobrej úrovni, k dispozícii sú služby ako:

- športové zariadenia: areál vodných športov (kajakári, športoví rybári), krytá plaváreň, zimný štadión, fitness centrá, squash centrá, letné tenisové kurty, u-rampa pre skateboardistov,
- relaxačno-ozdravovacie služby: sauny, masáže, soláriá,
- ďalšie služby: internetové kaviarne, zábavné podniky.

Cestovný ruch v mikropriestore mesta

Host' – dovolenkár necestuje len do konkrétneho zariadenia alebo len do konkrétneho mesta, či obce, ale vníma príslušný región ako celok. Preto je potrebné, aby ponuky cestovného ruchu boli navzájom regionálne zosúladené, rozvíjané a uplatňované. Z týchto dôvodov sa nedá vnímať rozvoj cestovného ruchu v meste Komárno izolovane od rozvoja cestovného ruchu v regióne Komárna (vrátane susedného mesta Komárom a jeho regiónu) a preto i tento materiál posudzuje stav a navrhuje rozvoj cestovného ruchu v tomto kontexte.

Širší priestor mesta, okres Komárno sa vyznačuje diverzitou vidieckej krajiny, zachovalým jedinečným ľudovým umením, zvykmi a folklórom, čo vytvára priaznivé predpoklady pre rozvoj vidieckeho turizmu a agroturistiky.

V mikropriestore mesta nachádzajúcom na Slovensku najvýznamnejšími turistickými cieľmi sú:

- *Termálne kúpalisko v obci Patince* – nachádza sa približne 17 km od mesta Komárna smerom do Štúrova. Areál sa nachádza na 27 hektárovej ploche v oblasti najdlhšieho slnečného svitu a najvyšších teplôt nameraných na území našej republiky. Rekreačný areál bol vybudovaný v okolí termálneho prameňa, ktorý vyviera z hĺbky 180-200 m a má teplotu 27 °C. Okrem bohatej a rôznorodej vegetácie má areál veľké plážové priestory, vodné plochy na kúpanie a člnkovanie, a to: športový bazén (50 x 20m), rekreačný bazén (1935 m²), detský bazén (200 m²). Umelé jazero v rozlohe 1,4 ha slúži na pestovanie vodných športov, člnkovanie a jazdu na vodných bicykloch. Toto jazero poskytuje svoje služby aj pre milovníkov rybolovu. Pre priaznivcov športu sú vybudované moderné športové ihriská – volejbalové, minigolfové a tenisové kurty. K príjemnej dovolenke patria aj kultúrne zážitky. V amfiteátri sa premietajú filmy a pravidelne sa organizujú vystúpenia profesionálnych umelcov. Hlavná sezóna v rekreačnom areáli je od 1. júna do 10. septembra, ale návštevníci si môžu v príjemnom prostredí tohto areálu odpočinúť po celý rok. Celková kapacita areálu je 7000 návštevníkov. Lôžková kapacita areálu je približne 2000. V roku 2006 bola realizovaná významná investícia do rozvoja služieb termálneho kúpaliska, výsledkom čoho je jedno z najväčších wellnesscentier Podunajska: *Wellness centrum Patince*, ktorého súčasťou je aj štvorhviezdičkový hotel, ktorý umožňuje pohodlné a kvalitné ubytovanie v nadštandardných izbách a troch luxusných apartmánach. Parametre hotela sú prispôsobené aj pre hendikepovaných návštevníkov.

- *Rímsky vojenský tábor v obci Iža* – nachádza sa približne 10 km od mesta Komárna smerom do Štúrova. Oblasť je významným archeologickým náleziskom z doby Rímskej ríše - na brehu Dunaja archeológovia odkryli základy jednej rímskej pevnosti, ktorá bola súčasťou obranného systému Limes Romanus, ktorý postavili Rimania v 1. storočí n.l. na ľavom brehu Dunaja.

- *Slovenská ústredná hviezdáreň v meste Hurbanovo* – nachádza sa približne 15 km od mesta Komárna smerom do Nových Zámkov. Hviezdáreň poskytuje programy pre verejnosť: projekciu videofilmov s astronomickou tematikou a v prípade priaznivého počasia verejné pozorovania astronomických objektov.

- *Vinohradnícke obce v mikropriestore mesta Komárno* – špecifický turistický produkt predstavuje vína turistika. Podľa zákona č. 332/1996 Z.z. územie okresu Komárno plne pokrýva Južnoslovenská vinohradnícka oblasť. Z Južnoslovenskej vinohradníckej oblasti zasahujú do záujmového regiónu 2 vinohradnícke rajóny: Komárňanský vinohradnícky rajón a Hurbanovský vinohradnícky rajón. Predpoklady na úspešný rozvoj vínnej turistiky majú obce vo východnej polovici okresu (nachádzajúce sa na Podunajskej pahorkatine), t.j. obce patriace do Hurbanovského vinohradníckeho rajónu: Bátorove Kosihy, Dulovce, Hurbanovo,

Marcelová, Modrany, Mudroňovo, Pribeta, Svätý Peter, Šrobárová, Bajč, Búč, Chotín, Kravany nad Dunajom, Moča, Patince, Radvaň nad Dunajom.

Atrakcie cestovného ruchu susedného mesta Komárom a jeho mikropriestoru

Susedné mesto na pravom brehu Dunaja – mesto Komárom je veľmi populárnym centrom cestovného ruchu v Maďarsku, na čom majú najväčšiu zásluhu liečebné kúpele mesta Komáromi Gyógyfürdő (Komáromské liečebné kúpele) s takmer 40 ročnou tradíciou. Medzi zahraničnými hosťami Komáromských liečebných kúpeľov dominujú hostia z nemecky hovoriacich krajín (Rakúsko, Nemecko) a zo Slovenska (internetová stránka kúpeľov okrem maďarskej verzie má ešte aj slovenskú a nemeckú verziu).

Liečivá voda sa používa na liečenie nasledovných chorôb:

- degeneratívne ochorenia chrčtice a kĺbov (zväpenatenie, opotrebovanie kĺbov, dna, akútne bolesti svalov, tenisový lakeť),
- chirurgicko-ortopedická, nervovo-chirurgická pooperačná rehabilitácia (pohybovo-orgánové zmeny poúrazové, zúženie ciev),
- patologické obrazy akútnych gynekologických zápalov (jednotlivé formy neplodnosti, klimax).

Mesto Komárom má živý kúpeľný cestovný ruch počas celého roka, hostia majú k dispozícii 5 otvorených a 3 kryté bazény. Komáromské liečebné kúpele poskytujú služby v oblasti fyzikoterapie: bazénové termálne kúpele, atrakcie v bazéne, uhličité vaňové kúpele, bahenné zábaly, liečebná masáž, liečebný telocvik, podvodná masáž, elektroliečba. V kúpeľoch je vyriešený bezbariérový pohyb pre telesne postihnutých.

Z ostatných atrakcií mesta Komárom významné sú: Csillagerőd (Pevnosť hviezda), Monostori Erőd Múzeuma (Múzeum pevnosti Monostor), Klapka György Múzeuma (Múzeum György Klapku), Igmándi Erőd Római Kőtár (Zbierka kamenných pamiatok z rímskych čias v pevnosti Igmándi), Juba Ferenc Magyar tengerhajózási gyűjteménye (Zbierka maďarského moreplavectva Juba Ferenca).

Infraštruktúra ubytovacích zariadení v meste Komárom je na veľmi vysokej úrovni, v meste sa nachádza viac ako 5 trojhviezdičkových hotelov, viac ako tucet penziónov, viac autokempingov a súkromných ubytovaní. V meste je množstvo kvalitných reštaurácií, kaviarní, t.j. mesto poskytuje služby cestovného ruchu na oddych a regeneráciu síl na vysokej úrovni.

Využitelnosť zdrojov cestovného ruchu

Napriek vhodnému potenciálu územia mesta pre rozvoj cestovného ruchu nie je jeho úroveň úmerná existujúcim možnostiam. Zvýšenie úrovne rozvoja cestovného ruchu možno zabezpečiť eliminovaním nepriaznivých faktorov. Ide predovšetkým o slabú propagáciu a marketing, nedostatočnú koncepčnú prípravu a koordináciu aktivít jednotlivých subjektov a absenciu komplexnosti v ponuke produktov cestovného ruchu. Nedostatky sú aj v kvalite poskytovaných služieb v zariadeniach cestovného ruchu.

Prvoradou úlohou pre rozvoj cestovného ruchu v meste bude v blízkej budúcnosti rozvíjanie kvalitnej propagácie a marketingové aktivity produktov a tak zabezpečovanie efektívneho využitia už existujúcich, ako aj plánovaných služieb cestovného ruchu.

Návrh riešenia rozvoja cestovného ruchu v meste

Návrh riešenia rozvoja rekreácie a cestovného ruchu vychádza z využitia jestvujúceho potenciálu. Cieľom je zapojenie rekreačných areálov do života obyvateľov mesta, ako aj ich zapojenie do cestovného ruchu. Cieľom je využiť jestvujúce, nevhodne využívané kultúrno-

historické stavby na zariadenia kultúry, oddychu, rekreácie a cestovného ruchu. Cieľom je rozšírenie štruktúry rekreačných zariadení o nové formy rekreácie, najmä agroturistiku v krajinnom prostredí.

Ak má v meste dôjsť ku skutočnému rozvoju cestovného ruchu, musí existovať funkčné partnerstvo medzi subjektmi, ktoré sa na cestovnom ruchu aktívne podieľajú, za účelom podporovať aktívny cestovný ruch.

Pre rozvoj jednotlivých oblastí cestovného ruchu Program hospodárskeho a sociálneho rozvoja Nitrianskeho samosprávneho kraja na roky 2008-2015 navrhuje pre okres Komárno

- rozvoj cestovného ruchu založeného na využívaní vodných zdrojov,
- rozvoja kultúrneho a poznávacieho cestovného ruchu.

V súlade so Stratégiou rozvoja cestovného ruchu Nitrianskeho samosprávneho kraja Program hospodárskeho a sociálneho rozvoja Nitrianskeho samosprávneho kraja na roky 2008-2015, identifikuje mesto Komárno ako centrum v nasledovných oblastiach cestovného ruchu:

- termálne kúpaliská a wellnes,
- pobyty pri vode,
- odvetvia cestovného ruchu založeného na kultúrno-historickom potenciáli,
- vínne cesty.

A9.5. Podnikateľská aktivita

Tab. 62: Štruktúra živnostníkov podľa vybraného druhu činnosti podnikania v Nitrianskom kraji a v okrese Komárno k 31.12.2009

Odvetvie ekonomickej činnosti	Nitriansky kraj		Okres Komárno	
	počet	%	počet	%
Spolu	48 665	100	7 480	100
v tom:				
- poľnohospodárstvo, lesníctvo a rybolov	950	2	132	1,8
- ťažba a dobývanie	10	0	1	0
- priemyselná výroba	8 841	18,2	1 476	19,7
- dodávka elektriny, plynu, pary a studeného vzduchu	2	0	-	x
- dodávka vody, čistenie a odvod odpadových vôd, odpady a služby	133	0,3	20	0,3
- stavebníctvo	10 689	22	1 517	20,3
- veľkoobchod a maloobchod; oprava motorových vozidiel	16 121	33,1	2 586	34,6
- doprava a skladovanie	1 919	3,9	305	4,1
- ubytovacie a stravovacie služby	1 621	3,3	276	3,7
- informácie a komunikácia	842	1,7	127	1,7
- finančné a poisťovacie činnosti	428	0,9	53	0,7
- činnosť v oblasti nehnuteľností	216	0,4	17	0,2
- odborné, vedecké a technické činnosti	3 470	7,1	516	6,9
- administratívne a podporné činnosti	780	1,6	97	1,3
- verejná správa a obrana, povinné sociálne zabezpečenie	-	x	-	x
- vzdelávanie	483	1	35	0,5
- zdravotníctvo a sociálna pomoc	51	0,1	6	0,1
- umenie, zábava a rekreácia	268	0,6	33	0,4
- ostatné činnosti	1 841	3,8	283	3,8

Prameň: Štatistický úrad SR, 2010

Pre dlhodobé zvyšovanie ekonomického potenciálu a tvorby zdrojov v ekonomike mesta je dôležitá podnikateľská aktivita (aktivita fyzických osôb a právnických osôb). Podnikateľská aktivita vyjadrená podielom fyzických a právnických osôb na celkovom počte obyvateľstva je relatívne dobrá. Rozhodujúca väčšina podnikateľov vyvíja svoju činnosť v službách.

Tab. 63: Štruktúra podnikov podľa vybraných druhov vlastníctva v okresoch Nitrianskeho kraja k 31.12.2009

Sektor, vlastníctvo	Nitriansky kraj		Okres Komárno	
	počet	%	počet	%
Podniky spolu	12 422	100	2 624	100
v tom sektor				
verejný ¹⁾	89	0,7	20	0,8
súkromný ²⁾	12 333	99,3	2 604	99,2
z toho vlastníctvo				
zahraničné	2 273	18,3	964	36,7
medzinárodné	636	5,1	167	6,4

¹⁾ vlastníctvo štátne, územnej samosprávy, obecné a medzinárodné s prevažujúcim verejným sektorom

²⁾ vlastníctvo súkromné tuzemské, družstevné, združenie, politických strán a cirkví, zahraničné a medzinárodné s prevažujúcim súkromným sektorom

Prameň: Štatistický úrad SR, 2010

V registri organizácií Štatistického úradu SR v okrese Komárno k 31. 12. 2009 evidovali 2624 podnikov zameraných na tvorbu zisku. Podľa vlastníctva tvorili podniky v súkromnom sektore 99,2%, zvyšné podniky boli vo verejnom sektore. Zahraničné vlastníctvo malo 964 (36,7%) podnikov a medzinárodné vlastníctvo 167 (6,4%) podnikov. Vysoký podiel podnikov v zahraničnom vlastníctve je dôsledok toho, že podniky z Maďarska presúvajú svoje sídla na Slovensko, aby ušetrili na daniach (až 30 % z daní ušetrí firma, ak sa rozhodne presunúť svoje sídlo na Slovensko). Vo veľkostnej štruktúre podnikov najpočetnejšiu (viac ako 97%) skupinu tvorili malé podniky s počtom zamestnaných osôb do 19. V štruktúre podnikov podľa druhu ekonomickej činnosti prevládali podnikateľské aktivity v oblasti obchodu (viac ako 1/3 podnikov), ďalej nasledovala priemyselná výroba.

Mesto Komárno aktívne spolupracuje s podnikateľským sektorom mesta i jeho regiónu. Spolupráca podnikateľských subjektov je dobrá. Z pohľadu zamestnanosti by bola efektívna podpora aktivít vykonávaných fyzickými osobami v rámci živnostenského podnikania, ako aj podpora príchodu stredných firiem v nasledovných rokoch s cieľom zlepšiť podmienky trhu práce v riešenom území.

A10. Občianska vybavenosť mesta

Sociálnu infraštruktúru a občiansku vybavenosť v meste charakterizujú zariadenia v oblasti kultúry a administratívy, športové zariadenia, školské a sociálne zariadenia. Vybavenosť mesta službami je rozmanitá a ich účel závisí od ľudských zdrojov, tradícií, podmienok a špecifických daností okolitého mikropriestoru.

A10.1. Administratíva

V zmysle zákona o obecnom zriadení mesto má dva orgány: mestské zastupiteľstvo a primátor mesta. Každý z orgánov mesta má svoje samostatné postavenie dané ústavou a zákonmi a nie sú vo vzťahu vzájomnej podriadenosti či nadriadenosti. Obyvatelia mesta nepriamo, prostredníctvom týchto dvoch orgánov vykonávajú samosprávu mesta. Ďalšie orgány, ako je napr. mestský úrad, komisie, mestská polícia a pod. sú len odvodenými orgánmi mestského zastupiteľstva. Mestský úrad, ktorý je výkonným orgánom mestského zastupiteľstva a primátora, je lokalizovaný v centre mesta.

V riešenom území sídli viac štátnych/verejných organizácií, čo je dôsledok administratívno-správneho postavenia mesta Komárno.

Tab. 64: Spádovosť mesta Komárno k vybraným administratívno-správnym službám

Sídlo matričného úradu	Komárno
Sídlo pracoviska daňového úradu	Komárno
Sídlo pracoviska Obvodného oddelenia policajného zboru	Komárno
Sídlo Okresného súdu	Komárno
Sídlo Okresného riaditeľstva Hasičského a záchranného zboru	Komárno
Sídlo pracoviska obvodného úradu	Komárno
Sídlo Územnej vojenskej správy	Nitra
Sídlo územného Úradu práce, sociálnych vecí a rodiny	Komárno
Sídlo Obvodného úradu životného prostredia	Komárno

Prameň: ŠÚ SR, 2005

V strednodobom horizonte cieľom mesta Komárno je zvyšovanie kvality služieb verejnej správy na miestnej úrovni, rozvoj elektronizácie a integrovaných informačných systémov v samospráve.

Program hospodárskeho a sociálneho rozvoja Nitrianskeho samosprávneho kraja 2008-2015 označuje samosprávu mesta Komárno za samosprávu s najvyšším potenciálom pre implementáciu nástrojov, metód a postupov zefektívňujúcich jej činnosť.

A10.2. Školstvo

Mesto Komárno považuje výchovu a vzdelávanie za jednu zo svojich najvýznamnejších a trvalých priorít a v rámci svojich kompetencií vytvára priaznivé podmienky vo všetkých sférach vzdelávania. Mesto Komárno disponuje dobrou vedomostnou skladbou absolventov stredných a vysokých škôl a vytvára dobrý predpoklad ďalšieho rozvoja mesta a jeho regiónu.

Na základe zákona č. 416/2001 Z.z. o prechode niektorých pôsobností z orgánov štátnej správy na obce a na vyššie územné celky sa stalo mesto Komárno od 1. júla 2002 zriaďovateľom škôl a školských zariadení a má povinnosť zriaďovať a zrušovať školy a školské zariadenia. Zákonom č. 596/2003 Z.z. o štátnej správe v školstve a školskej samospráve a o zmene

a doplnení niektorých zákonov prešli od 1. januára 2004 všetky zostávajúce kompetencie v oblasti školstva na obce a mestá. Popritom zriaďovateľom uvedených škôl môže byť aj cirkev alebo súkromná osoba.

Materské školy

Predškolská výchova zohráva mimoriadne dôležitú úlohu pri formovaní osobnosti dieťaťa. Súčasne zapája dieťa i rodinu do sociálnych štruktúr spoločnosti už v ranom detstve. Inštitucionálne zabezpečenie predškolskej výchovy je tiež príležitosťou ako pomôcť socializácii detí aj z menej podnetného rodinného prostredia. Zároveň je predškolská výchova mimoriadne dôležitá na včasné rozpoznanie porúch sociability a osobnostného vývinu, čím sa dá predísť problémom vstupu detí do školy, najmä pri odchýlkach od normálneho vývinu.

Predškolská výchova, ktorá sa realizuje v materských školách, predstavuje rovnocennú súčasť výchovno-vzdelávacej sústavy a zabezpečuje výchovu a vzdelávanie detí predškolského veku. V šk. roku 2010/2011 sa v meste Komárno nachádza 16 materských škôl, pričom v prípade 15 je zriaďovateľom mesto Komárno. Počet detí v materských školách má klesajúcu tendenciu. Rozvoj výstavby bytov v meste môže vyvolávať zmeny v demografickom správaní obyvateľstva – môže vyvolávať mierny nárast natality, čo sa potom po roku 2015 môže prejaviť vo zvýšenom počte detí v MŠ.

Tab. 65: Vybrané charakteristiky materských škôl v meste Komárno

Adresa	Zriaďovateľ	Jazyk	s celodennou starostlivosťou	
			triedy	deti
MŠ s VJM - Óvoda * 94505 Komárno, Eötvösa 48	Mesto Komárno	M	6	129
Materská škola * 94505 Komárno, Eötvösa 64	Mesto Komárno	S	6	124
MŠ s VJM - Óvoda * 94501 Komárno, Františkánov 20	Mesto Komárno	M	2	41
MŠ s VJM - Óvoda * 94501 Komárno, Handlovská 4	Mesto Komárno	M	2	36
Materská škola - Óvoda * 94501 Komárno, K. Kacza 33	Mesto Komárno	S	1	21
Materská škola - Óvoda * 94501 Komárno, K. Kacza 33	Mesto Komárno	M	1	20
MŠ s VJM - Óvoda * 94501 Komárno, K. Kacza 39	Mesto Komárno	M	2	23
Materská škola * 94501 Komárno, Kapitánova 29	Mesto Komárno	S	3	63
Materská škola * 94501 Komárno, Lodná 1	Mesto Komárno	S	6	130
Materská škola * 94501 Komárno, Mederčská 38	Mesto Komárno	S	2	48
Materská škola - Óvoda * 94501 Komárno, Mieru 16	Mesto Komárno	S	3	65
Materská škola - Óvoda * 94501 Komárno, Mieru 16	Mesto Komárno	M	1	22
Materská škola * 94504 Komárno, Nová Stráž, Dlhá 1	Mesto Komárno	S	1	24
MŠ s VJM - Óvoda * 94504 Komárno, Nová Stráž, Dlhá 1	Mesto Komárno	M	1	19
Spojená cirk.škola- MŠ * 94501 Komárno, Palatínova 47	Rímskokatolícka cirkev, Trnavská arcidiecéza	M	3	57
MŠ s VJM - Óvoda * 94501 Komárno, Vodná 29	Mesto Komárno	M	4	66

Poznámka: M – maďarsky, S – slovensky

Prameň: Ústav informácií a prognóz školstva, 2010

Starostlivosť o najslabších členov spoločnosti pomerne dobre vystihuje úroveň spoločnosti. Naše správanie k postihnutým malým deťom signalizuje mieru našej vyspelosti. V riešenom území sa nachádzajú 2 materské školy pre potreby postihnutých detí.

Tab. 66: Vybrané charakteristiky špeciálnych materských škôl v Komárne

Adresa	Zriaďovateľ	Postih	Jazyk	Počet	
				tried	detí
Spojená škola - ŠMŠ * 94501 Komárno, Hradná 7	Krajský školský úrad v Nitre	MEN	S	1	6
Spojená škola-MŠ pri ZŠ * 94501 Komárno, Železničná 13	Krajský školský úrad v Nitre	ZZ	S	1	7

Poznámka: MEN – mentálny, ZZ - pri zdravotníckom zariadení

Stav k 15.9.2009

Prameň: Ústav informácií a prognóz školstva, 2010

Základné školy

Základná škola si zaslúži svoje pomenovanie. Ide naozaj o základný stupeň výchovy a vzdelávania. Základné školy poskytujú základné vzdelanie a pripravujú žiakov pre ďalšie štúdium a prax. Všetky základné školy v meste Komárno majú právnu subjektivitu a v právnych vzťahoch vystupujú a rozhodujú vo svojom mene. V šk. roku 2009/2010 v meste sa nachádza 7 základných škôl (v šk. r. 2003/2004 bol ich počet ešte 11, avšak v uplynulých rokoch došlo k racionalizácii školskej siete mesta, čo malo za následok zníženie počtu škôl), z nich je v prípade 6 zriaďovateľom mesto Komárno. V školskom roku 2010/2011 navštevovalo základné školy v zriaď. pôsobnosti mesta Komárno 2519 žiakov (v šk. r. 2006/2007 bol ich počet ešte 2882).

Tab. 67: Vybrané charakteristiky základných škôl v Komárne v šk. roku 2009/2010

Adresa	Zriaďovateľ	Druh ZŠ	OrgVyu	Jazyk	Triedy			Žiaci			Uči-telia
					v ročníku						
					nul-tom	1. - 4.	5. - 9.	nul-tom	1. - 4.	5. - 9.	
SCŠ MARIANUM - ZŠ s MŠ * 94505 Komárno, Biskupa Királyja 30	Rímskokatolícka cirkev, Trnavská arcidiecéza	1-9	4	M		6	5		99	83	15
ZŠ s VJM - Alapiskola * 94501 Komárno, Eötvösa 39	Mesto Komárno	1-9	4	M	1	8	12	10	170	250	33
Základná škola * 94501 Komárno, Komenského 3	Mesto Komárno	1-9	4	S		10	12		199	277	34
ZŠ s VJM - Alapiskola * 94553 Komárno, Mieru 2	Mesto Komárno	1-9	4	M		9	9		206	189	31
Základná škola * 94501 Komárno, Pohraničná 9	Mesto Komárno	1-9	4	S		4	4		60	90	12
ZŠ s VJM - Alapiskola * 94501 Komárno, Práce 24	Mesto Komárno	1-9	4	M		12	17		212	360	48
Základná škola * 94501 Komárno, Rozmarínová 1	Mesto Komárno	1-9	4	S		8	11		173	242	28

Poznámky:

1-9 - základná škola s 1. až 9. ročníkom

4 - pre každý postupný ročník je zriadená samostatná trieda

M – maďarský

S - slovenský

Prameň: Ústav informácií a prognóz školstva, 2010

Tab. 68: Vývoj počtu detí a žiakov v MŠ a ZŠ + ostatné školské zariadenia v zriad. pôsobnosti mesta

Školský rok	Materské školy												Základné školy						Základná umelecká škola	Centrum voľného času	
	MŠ s vjm Eötvösa 48	MŠ Eötvösa 64	MŠ s vjm Františkánov	MŠ s vjm Handlovska	MŠ Kapitánová	MŠ K. Kacza 33	MŠ s vjm K. Kacza 39	MŠ Lodná	MŠ Mederčská	MŠ Mieru	MŠ Nová Stráž	MŠ s vjm Nová Stráž	MŠ s vjm Vodná	ZŠ s vjm Eötvösova ul.	ZŠ Komenského ul.	ZŠ s vjm Móra Jókaiho	ZŠ Ul. pohraničná	ZŠ s vjm Ul. práce			ZŠ Ul. Rozmarínová
2006/07	117	107	40	36	71	46	31	112	40	79	16	22	57	450	603	413	271	696	449	1156	306
2007/08	110	115	32	39	69	43	30	122	45	78	13	17	64	456	550	435	235	702	449	1133	301
2008/09	124	108	37	36	68	46	25	123	42	78	17	19	56	417	497	399	195	587	429	1122	147
2009/10	129	124	41	36	63	41	23	130	48	87	24	19	66	430	476	395	172	572	415	1057	163
2010/11	135	117	43	36	54	41	28	141	39	85	24	16	67	445	490	424	158	588	414	1084	257

Prameň: Mestský úrad

V meste Komárno sa nachádza viac špeciálnych základných škôl, určených pre zmyslovo, mentálne a telesne postihnuté deti a mládež.

Tab. 69: Vybrané charakteristiky špeciálnych základných škôl v Komárne v šk. roku 2009/2010

Adresa	Zriaďovateľ	Postih	Jazyk	ZŠ (ŠZŠ variant A)		Variant				Učiteľia	
				triedy	žiaci	B		C		spolu	s kvalif. zo špec. pedagog.
						odd.	žiaci	odd.	žiaci		
Spojená škola - ŠZŠ * 94501 Komárno, Hradná 7	Krajský školský úrad v Nitre	AUT	S						1	1	1
Spojená škola - ŠZŠ * 94501 Komárno, Hradná 7	Krajský školský úrad v Nitre	MEN	S	4	32	1	5			6	6
Spojená škola-ZŠ pri ZZ * 94501 Komárno, Železničná 13	Krajský školský úrad v Nitre	ZZ	S	1	11					1	1
Špeciálna ZŠ s v.j.m. * 94501 Komárno - Komárom, Košická 8	Krajský školský úrad v Nitre	AUT	M			1	5			2	2
Špeciálna ZŠ s v.j.m. * 94501 Komárno - Komárom, Košická 8	Krajský školský úrad v Nitre	MEN	M	10	82		7		1	13	11

Poznámky:

AUT syndróm autizmu

MEN mentálny

ZZ pri zdravotníckom zariadení

M – maďarský

S - slovenský

Prameň: Ústav informácií a prognóz školstva, 2010

Stredné školy

Stredoškolské vzdelávanie je nevyhnutnou podmienkou na rozvoj intelektuálneho potenciálu a všeobecnú kultivovanosť osobnosti, potrebnú na adaptabilitu a na získanie príslušnej kvalifikácie. Stredné školstvo v meste Komárno je historicky vyprofilované, úzko prepojené na výrobnú sféru a sféru služieb. Mesto Komárno má veľmi dobrú štruktúru stredných škôl: v meste sa nachádza 6 stredných škôl. Stredné školstvo v meste Komárno je zastúpené nasledovne:

- Gymnázium Hansa Selyeho – štvorročné a osemročné štúdium,
- Gymnázium Ľudovíta Jaroslava Šuleka – štvorročné a osemročné štúdium,
- Cirkevné gymnázium Marianum – štvorročné štúdium,
- Stredná priemyselná škola – má študijné odbory :
 - technické a infromatické služby v strojárstve
 - elektrotechnika
- Stredná odborná škola obchodu a služieb – v ponuke má možnosti vzdelávania: študijné odbory (obchodná akadémia, obchodný pracovník, kozmetik a kozmetička), učebné odbory (krajčír, stolár, maliar, kaderník, predavač, kuchár, čašník, servírka), pomaturitné kvalifikačné a nadstavbové štúdium (obchodná akadémia, spoločné stravovanie, prevádzka obchodu, vlasová kozmetika),
- Stredná odborná škola – v ponuke má možnosti vzdelávania: študijné odbory (mechanik strojov a zariadení, mechanik elektrotechnik), učebné odbory (technicko-administratívny pracovník, technicko-administratívny pracovník, obrábač kovov, maliar, stolár), nadstavbové štúdium (podnikanie v remeslách a službách).

Tab. 70: Vybrané charakteristiky stredných škôl v Komárne

Zriaďovateľ	Vyuč. jaz.	Názov	Adresa
Rímskokatolícka cirkev, Trnavská	maďarský	Cirkevné gymnázium Marianum	Biskupa Király 30
Nitriansky samosprávny kraj	maďarský	Gymnázium Hansa Selyeho	Biskupa Király 5
Nitriansky samosprávny kraj	slovenský	Gymnázium L.J. Šuleka	Pohraničná 10
Nitriansky samosprávny kraj	slovenský-maďarský	Stredná priemyselná škola	Petófiho 2
Nitriansky samosprávny kraj	slovenský-maďarský	SOŠ obchodu a služieb	Budovateľská 32
Nitriansky samosprávny kraj	slovenský-maďarský	Stredná odborná škola	Bratislavská cesta 10

Prameň: Ústav informácií a prognóz školstva, 2010

Celkovo možno hodnotiť sieť zariadení stredného školstva ako postačujúcu miestnym potrebám, dokonca niektoré z nich majú nadregionálny význam.

Vysoké školy, univerzity

Vysoké školy sú vrcholné vedecké a vzdelávacie inštitúcie. Majú nenahraditeľnú úlohu v procese vysokoškolského a ďalšieho vzdelávania, poznania, vedeckého výskumu a umenia, rozvoja duchovného a vzdelanostného potenciálu spoločnosti. Vysoké školstvo významnou mierou prispieva nielen k sociálno-ekonomickému a vedecko-technickému pokroku, ale i k zachovaniu a zveľaďovaniu národného a kultúrneho dedičstva.

Univerzita Jánosa Selyeho

Mesto je sídlom Univerzity Jánosa Selyeho, ktorá vznikla v roku 2004 a poskytuje možnosť vysokoškolského štúdia v maďarskom jazyku na Slovensku – v septembri 2004 začalo svoje štúdium prvých 300 študentov, z toho 150 na ekonomickej fakulte, 130 na pedagogickej fakulte a 20 na reformovanej teologickej fakulte. Univerzita Jánosa Selyeho má v súčasnosti 2500 študentov na jej troch fakultách: ekonomickej, pedagogickej a reformovanej teologickej. Základným cieľom univerzity bola príprava kvalifikovaných vysokoškolsky vzdelaných odborníkov vo finančníctve, manažmente, informatike a marketingu, učiteľov základných a stredných škôl, teológov a katechetov.

Univerzita Jánosa Selyeho výrazne prispieva k rozvoju riešeného územia – totiž v nasledujúcich rokoch pravdepodobne zaujme pozíciu ekonomického-spoločenského motora mesta Komárno a južného Slovenska – vyššia vzdelanostná úroveň obyvateľstva mesta (čo zabezpečuje Univerzita Jánosa Selyeho) zaručuje väčšiu šancu obyvateľom mesta na pracovnom trhu, čo v budúcnosti môže viesť k hospodárskemu vzostupu mesta Komárna i jeho mezopriestoru. Univerzita Jánosa Selyeho má zároveň funkciu regionálneho vedeckého centra, zabezpečuje priestor na vedecké bádania a sprostredkuje zapojenie vedeckej spoločnosti slovenských Maďarov do siete medzinárodných vedeckých inštitúcií.

Detašované pracovisko - Materiálovotechnologická fakulta STU v Bratislave

Materiálovotechnologická fakulta (MtF) ako jedna z fakúlt Slovenskej technickej univerzity v Bratislave vychováva absolventov, ktorí pre nachádzajú svoju univerzálnosť a dobrú adaptabilitu široké uplatnenie v praxi. MtF vychováva odborníkov univerzitného typu vo svojom sídle v Trnave. Na detašovanom pracovisku v Komárne je zabezpečené štúdium v nasledovných študijných programoch:

- aplikovaná informatika a automatizácia v priemysle,
- technické materiály,
- výrobné technológie,
- priemyselné manažérstvo,
- personálna práca v priemyselnom podniku.

Tab. 70: Vybrané charakteristiky gymnázií v Komárne v šk. roku 2010/2011

Okres, škola, odbor	Forma	Druh	Dĺžka	Jazyk	Počet žiakov v ročníku										Novoprijatí		Absolventi za		Žiaci	
					1.	2.	3.	4.	5.	6.	7.	8.	1. - 8.		do 1. ročníka		minulý šk. rok		v odbornom	
													spolu	ženy	spolu	ženy	spolu	ženy	výcviku	praxi
401 Komárno 2. Gymnázium E. J. Šuleka, 94552 Komárno, Pohraničná 10 *** Nitriansky samosprávny kraj																				
7902500 gymnázium	D	3G	4	S	50	69	75	88					282	190	50	32	96	66		
7902500 gymnázium	D	3G	8	S			17						17	13						
7902573 gymnázium - cudzie jazyky	D	3G	8	S				21	25	29	16	27	118	62			26	10		
Denná forma spolu					50	69	92	109	25	29	16	27	417	265	50	32	122	76		
z toho dievčatá					32	47	65	69	10	16	10	16								
401 Komárno 3. SCŠ MARIANUM-Gymnázium, 94501 Komárno - Komárom, Biskupa Királyja 30 *** Rímskokatolícka cirkev, Trnavská arcidiecéza																				
7902500 gymnázium	D	3G	4	M	27	14	16	25					82	52	26	20	21	16		
Denná forma spolu					27	14	16	25					82	52	26	20	21	16		
z toho dievčatá					20	8	10	14												
401 Komárno 4. Gymnázium H.S. s VJM, 94501 Komárno - Komárom, Biskupa Királyja 5 *** Nitriansky samosprávny kraj																				
7902500 gymnázium	D	3G	4	M	79	135	122	60					396	263	79	50	32	23		
7902502 gymnázium - matematika a fyzika	D	3G	4	M													25	10		
7902505 gymnázium - informatika	D	3G	4	M				29					29	5			33	13		
7902573 gymnázium - cudzie jazyky	D	3G	4	M				33					33	32			34	29		
7902573 gymnázium - cudzie jazyky	D	3G	8	M						15	23	24	62	44			24	12		
7902500 gymnázium	D	3G	6	M			20						20	13						
Denná forma spolu					79	135	142	122		15	23	24	540	357	79	50	148	87		
z toho dievčatá					50	85	97	81		12	18	14								

Tab. 71: Vybrané charakteristiky stredných odborných škôl v Komárne v šk. roku 2010/2011

Škola, adresa, zriaďovateľ, odbor	Forma	Druh	Dĺžka	Jazyk	Počet žiakov v ročníku				Novoprijatí		Absolventi za minulý šk. rok		Žiaci v odbornom	
					1.	2.	3.	4.	do 1. ročníka		spolu	ženy	výcviku	praxi
									spolu	ženy				
<i>Stredná odborná škola, 94525 Komárno, Bratislavská cesta 10 *** Nitriansky samosprávny kraj</i>														
2414404 strojárstvo - podnikanie a služby	D	4V	2	S	11				11				11	
2414404 strojárstvo - podnikanie a služby	D	4V	2	M	10	9			10		1		19	
2675403 elektrotechnika-elektronické zariadenia	D	4V	2	M	6	9			6		5		15	
6403400 podnikanie v remeslách a službách	D	4V	2	S	12	16			12	5			28	
6403400 podnikanie v remeslách a službách	D	4V	2	M		18							18	
6476400 technicko-ekonomický pracovník	D	4V	2	S							10	8		
6476400 technicko-ekonomický pracovník	D	4V	2	M							6	6		
2413400 mechanik strojov a zariadení	D	3V	4	M	9	6	11	8	9		9		34	
2697400 mechanik elektrotechnik	D	3V	4	S	9	14	20	19	9		14		62	
2697400 mechanik elektrotechnik	D	3V	4	M	11	17	17	16	11		17	1	61	
3341400 operátor drevárskej a nábytkárskej výroby	D	3V	4	M				7					7	
2433200 obrábač kovov	D	2V	3	M							6			
2464200 strojný mechanik	D	2V	3	S			10				11		10	
2464200 strojný mechanik	D	2V	3	M	9	11	12		9		12		32	
2683200 elektromechanik	D	2V	3	S		10							10	
2683200 elektromechanik	D	2V	3	M		8	8				16		16	
3355200 stolár	D	2V	3	S	10	7	9		10		8		26	
3355200 stolár	D	2V	3	M	10				10		10		10	
3675200 maliar	D	2V	3	M		9	5				4		14	
6475200 technicko-administratívny pracovník	D	2V	3	S							7	4		
<i>Denná forma spolu</i>					97	134	92	50	97	5	136	19	373	
<i>z toho dievčatá</i>					5	14								
<i>SOŠ obchodu a služieb, 94501 Komárno, Budovateľská 32 *** Nitriansky samosprávny kraj</i>														
6421400 spoločné stravovanie	D	4V	2	S	11	14			10	4	7	4		11
6421400 spoločné stravovanie	D	4V	2	M	18	12			18	5				18
6426400 vlasová kozmetika	D	4V	2	S	13	8			13	13	6	6		21
6426400 vlasová kozmetika	D	4V	2	M		8								8
6317600 obchodná akadémia	D	3V	4	S	26	42	42	43	26	15	43	28		85

Program hospodárskeho a sociálneho rozvoja mesta Komárno

6317600 obchodná akadémia	D	3V	4	M	16	21	28	17	16	15	14	13		45
6442400 obchodný pracovník	D	3V	4	S							7	3		
6446400 kozmetik	D	3V	4	S	16				16	16	9	9	16	
2964200 cukrár	D	2V	3	M	9	8	10		9	4	8	6	27	
3355200 stolár	D	2V	3	M	12	11	9		12				32	
3675200 maliar	D	2V	3	M	11	15	13		11		7		39	
6444200 čašník, servírka	D	2V	3	S	16	17	10		16	7	10	5	43	
6444200 čašník, servírka	D	2V	3	M	12		9		12	12			21	
6445200 kuchár	D	2V	3	S	12	15	19		12	3	5	1	46	
6445200 kuchár	D	2V	3	M	22	21	19		22	6	22	4	62	
6456200 kaderník	D	2V	3	S	7	13	11		7	6	16	16	31	
6456200 kaderník	D	2V	3	M	17	16	17		17	17	12	12	50	
6460200 predavač	D	2V	3	M							10	9		
<i>Denná forma spolu</i>					218	221	187	60	217	123	176	116	367	188
<i>z toho dievčatá</i>					123	138	115	46						
<i>Stredná priemysel. škola, 94550 Komárno, Petőfiho 2 *** Nitriansky samosprávny kraj</i>														
2381600 strojárstvo	D	3V	4	M	28	26	26	21	28		21	1		52
2675600 elektrotechnika	D	3V	4	S	23	26	26	26	23	1	23	1		52
2675600 elektrotechnika	D	3V	4	M	56	48	50	56	56	1	53	1		98
3917602 technické a infromatické služby-v strojárstve	D	3V	4	S				15						
3917602 technické a infromatické služby-v strojárstve	D	3V	4	M	26	27	25	27	26	15	25	20		52
3918600 technické lýceum /exp./	D	3V	4	S			19	13			26	8		19
3918600 technické lýceum /exp./	D	3V	4	M		16	21				27	17		21
<i>Denná forma spolu</i>					133	143	167	158	133	17	175	48		294
<i>z toho dievčatá</i>					17	27	21	30						

Prameň: Ústav informácií a prognóz školstva, 2010

Tab. 72: Vybrané charakteristiky Univerzity Jánoša Selyeho

Fakulty UJS		Forma	Počet študentov
*** Reformovaná teologická fakulta UJS, 94501 Komárno 1, ul.Roľníckej školy 1519 ***			
Štúdium I. a II. stupňa			
6171807	teológia - reformovaná teológia	D	34
	<i>Denná forma spolu</i>		34
6171807	teológia - reformovaná teológia	E	
	<i>Externá forma spolu</i>		
Doktorandské štúdium			
6171900	teológia	D	12
	<i>Denná forma spolu</i>		12
6171900	teológia	E	1
	<i>Externá forma spolu</i>		1
	<i>Celkom Reform.teolog. fak. UJS</i>		47
*** Ekonomická fakulta UJS, 94501 Komárno 1, ul.Roľníckej školy 1519 ***			
Štúdium I. a II. stupňa			
6284718	ekon.a manažm.podniku-podnikové hospodárstvo a manažment/Bc/	D	477
6289818	manažment - riadenie podniku	D	213
	<i>Denná forma spolu</i>		690
6284718	ekon.a manažm.podniku-podnikové hospodárstvo a manažment/Bc/	E	319
6289818	manažment - riadenie podniku	E	167
	<i>Externá forma spolu</i>		486
	<i>Celkom Ekonomická fakulta UJS</i>		1176
*** Pedagogická fakulta UJS, 94501 Komárno 1, ul.Roľníckej školy 1519 ***			
Štúdium I. a II. stupňa			
	<i>Denná forma spolu</i>		722
	<i>Externá forma spolu</i>		547
Doktorandské štúdium			
	<i>Externá forma spolu</i>		8
	<i>Celkom Pedagogická fakulta UJS</i>		1277
***, ***			
	<i>Celkom UNIVERZITA J.SELYEHO</i>		2500

Prameň: Ústav informácií a prognóz školstva, 2010

Ostatné školské zariadenia

Výchova a vzdelávanie vo voľnom čase sú dôležitým faktorom pre rozvoj osobnosti mladého človeka. Užitočné trávenie voľného času pomáha formovať hodnotový systém a ovplyvňuje i jeho profesijnú orientáciu a úspešnosť v živote.

Z ostatných miestnych školských zariadení slúžiacich na výchovu a vzdelávanie mimo vyučovania v zriaďovateľskej pôsobnosti mesta majú veľký význam: Základná umelecká škola (v šk. roku 2009/2010 ju navštevovalo 1125 detí v troch odboroch: výtvarný (269 žiakov), hudobný (484 žiakov) a tanečný (304 žiakov)) a Centrum voľného času (zabezpečuje činnosť vyše 21 záujmových útvarov – plávanie, kajak, futbal, volejbal, basketbal, tanec atď. – v ktorých pracuje vyše 300 detí). Centrum voľného času zabezpečuje pre žiakov aj činnosť vo forme otvoreného klubu každé popoludnie po skončení vyučovania do 17.00 hod, ako aj rôzne klubové aktivity (Dúha – remeselnícky klub pre mladých so sociálne slabším pozadím, Delfin –

klub pre mentálne postihnuté deti, Odysea mysle – klub pre kreatívnych mladých, atď.). Obsadenosť týchto dvoch škôl je vysoká, čo odzrkadľuje trend výchovy detí k rozvoju záujmových činností.

Tab. 73: Vybrané charakteristiky základnej umeleckej školy

Územie	Zriaďovateľ	Počet žiakov, študujúcich v odbore				z toho v štúdiu	Učiteľia
		taneč-nom	výtvar-nom	literár.-dramat.	hudob-nom	pre dospelých	
Základná umelecká škola * 94501 Komárno, Letná 12	Mesto Komárno	304	269		484	68	44

Prameň: Ústav informácií a prognóz školstva, 2010

Tab. 74: Štruktúra študentov v hudobnom odbore

Zriaďovateľ	Štujúci v hudobnom odbore						
	Hudobný nástroj	spolu	v tom v štúdiu				pre dospel.
			príprav-nom	základ-nom	rozší-renom	skráte-nom	
Mesto Komárno		484	49	365	9		61
hra na gitare		47		39			8
hra na klavíri (píane)		216	19	175	6		16
hra na akordeóne		9		9			
hra na husliach		71	21	43	2		5
hra na čele		2		2			
hra na bicie nástroje		10		3			7
hra na zobcovej flaute		35	5	29			1
hra na drevené dychové nástroje		29		22			7
spev		60	4	42	1		13
zborový spev		2					2
základy kompozície		3		1			2

Prameň: Ústav informácií a prognóz školstva, 2010

V školskom systéme riešeného územia hrajú dôležitú úlohu aj ostatné vzdelávacie inštitúcie zabezpečujúce doplnkové vzdelávanie, napr. Akadémia vzdelávania (zabezpečuje vzdelávanie formou - rekvalifikačných kurzov, ostatných kurzov, jazykových kurzov, školení, seminárov).

Z uvedeného je možné konštatovať, že školstvo na území mesta Komárno je funkčné. Pokrýva dostatočnú sieť všetkých typov škôl a školských zariadení.

Prioritou Programu hospodárskeho a sociálneho rozvoja Nitrianskeho samosprávneho kraja na roky 2008-2015 v rámci oblasti základného školstva je podpora nasmerovaná do škôl s počtom žiakov nad 200.

Prioritou Programu hospodárskeho a sociálneho rozvoja Nitrianskeho samosprávneho kraja na roky 2008-2015 v rámci oblasti stredného školstva je podpora stredných škôl v meste Komárno.

Cieľom mesta Komárno je posilnenie spolupráce vedeckých a výskumných inštitúcií vrátane vysokých škôl s komerčnou sférou so zameraním na aplikovaný výskum a vývoj technológií, vrátane ich transferu.

Program hospodárskeho a sociálneho rozvoja Nitrianskeho samosprávneho kraja na roky 2008-2015 označuje mesto Komárno za miesto vhodné na

- podporu rozvoja vedy a výskumu, inovácií na vysokých školách, vedecko-výskumných inštitúciách,
- rozvoj podnikového výskumu a zavádzania inovácií.

A10.3. Zdravotníctvo

Zdravie je základné ľudské právo a kľúčový faktor rozvoja spoločnosti. Štát smeruje svoju politiku v oblasti zdravia na vytvorenie prostredia, v ktorom občania budú mať zaručené podmienky na podporu a ochranu svojho zdravia, právo na zdravotnú starostlivosť a na dostupnosť a rovnosť v jej poskytovaní.

Zdravotnícka starostlivosť sa realizuje v štátnych, neštátnych a súkromných zariadeniach. V meste sa nachádza viac zariadení zdravotníctva, avšak hlavným poskytovateľom zdravotníckych služieb je FORLIFE – Všeobecná nemocnica Komárno, ktorý je členom skupiny AGEL SK a.s., ktorý prevádzkuje (AGEL SK a.s. pôsobí na území Slovenskej republiky od roku 2006, je členom skupiny AGEL, ktorý je jedným z najväčších prevádzkovateľov nemocníc a zdravotníckych zariadení v Európe). Vo FORLIFE – Všeobecná nemocnica Komárno k 31.10.2010 boli tieto oddelenia: oddelenie chirurgie, oddelenie pediatrie, oddelenie neonatológie, oddelenie vnútorného lekárstva, oddelenie dlhodobých chorých, oddelenie pneumológie a ftizeológie, oddelenie neurológie, oddelenie gynekológie a pôrodnictva, oddelenie otorinolaryngológie, oddelenie rádioterapie, oddelenie anestéziológie a intenzívnej medicíny, oddelenie geriatrickej, oddelenie klinickej onkológie, oddelenie rádiodiagnostiky, fyziatricko rehabilitačné oddelenie, oddelenie klinickej biochémie, oddelenie patológie, oddelenie hematológie a transfuziológie, oddelenie centrálnej sterilizácie.

V primárnej ambulantnej starostlivosti pracujú prevažne súkromní lekári, v meste sú zastúpené ambulancie obvodných lekárov, pediatrické ambulancie, ako aj množstvo odborných ambulancií: interná, gynekologická, urologická, neurologická, diabetologická, rehabilitačná, psychiatrická, psychologická, krčno-nosno-ušná, kožná, očná atď. V meste sú zabezpečené aj dialyzačné služby.

V riešenom území sa nachádza 15 lekární.

Mesto Komárno je sídlom stanice záchranej zdravotnej služby. Prevádzkovateľom Rýchlej lekárskej služby v Komárne je spoločnosť ZaMED s.r.o.

Cieľom mesta Komárno je zabezpečenie potrebných kapacít zdravotných služieb v riešenom území – zvýšenie dostupnosti a kvality zariadení zdravotnej starostlivosti pre obyvateľov.

A10.4. Sociálne služby

Zvyšovanie dostupnosti a kvality štandardu poskytovaných služieb sociálnej starostlivosti sa stáva významným indikátorom životnej úrovne.

Sociálna služba je činnosť poskytovaná ľuďom v nepriaznivej sociálnej situácii, podpora pri sociálnom začleňovaní a ochrane pred sociálnym vylúčením s cieľom umožniť im zapojenie do bežného života v spoločnosti. Tieto služby a pomoc sú poskytované verejnou správou (štát,

samospráva) a súkromnými poskytovateľmi (občianske združenia, neziskové organizácie, cirkevné organizácie atď.).

Kompetencie obcí v sociálnej oblasti sú rozsiahle a dotýkajú sa všetkých oblastí sociálneho zabezpečenia. Obec má nezastupiteľné miesto pri zabezpečovaní úloh spojených s riešením hmotnej aj sociálnej núdze občanov, sociálnej pomoci, sociálnoprávnej ochrany a sociálnej kurately a najmä v oblasti sociálnych služieb. Zákon o sociálnych službách a o zmene a doplnení zákona č. 455/1991 Zb. o živnostenskom podnikaní (živnostenský zákon) v znení neskorších predpisov č. 448/2008 Z. z. definuje pôsobnosť obce nasledovne (v § 80): obec

- a) vypracúva, schvaľuje komunitný plán sociálnych služieb vo svojom územnom obvode,
- b) utvára podmienky na podporu komunitného rozvoja,
- c) je správnym orgánom v konaniach o
 1. odkázanosti na sociálnu službu v zariadení pre seniorov, v zariadení opatrovateľskej služby, v dennom stacionári, o odkázanosti na opatrovateľskú službu a odkázanosti na prepravnú službu,
 2. zániku odkázanosti na sociálnu službu uvedenú v prvom bode,
 3. odkázanosti na sociálnu službu uvedenú v prvom bode po zmene stupňa odkázanosti,
 4. povinnosti rodičov alebo detí platiť úhradu za sociálnu službu alebo jej časť podľa § 73 ods. 11 a 12,
- d) vyhotovuje posudok o odkázanosti na sociálnu službu podľa § 51,
- e) poskytuje alebo zabezpečuje poskytovanie
 1. sociálnej služby na zabezpečenie nevyhnutných podmienok na uspokojovanie základných životných potrieb v nocľahárni, v nízkoprahovom dennom centre,
 2. sociálnej služby v nízkoprahovom dennom centre pre deti a rodinu, v zariadení pre seniorov, v zariadení opatrovateľskej služby a v dennom stacionári,
 3. opatrovateľskej služby,
 4. prepravnej služby,
 5. odľahčovacej služby,
- f) poskytuje základné sociálne poradenstvo,
- g) môže poskytovať alebo zabezpečovať poskytovanie aj iných druhov sociálnej služby podľa § 12,
- h) uzatvára zmluvu
 1. o poskytovaní sociálnej služby,
 2. o poskytovaní finančného príspevku pri odkázanosti fyzickej osoby na pomoc inej fyzickej osoby pri úkonoch sebaobsluhy a finančného príspevku na prevádzku poskytovanej sociálnej služby neverejnému poskytovateľovi sociálnej služby,
 3. o uhradení ekonomicky oprávnených nákladov podľa § 71 ods. 6 s inou obcou, alebo s iným poskytovateľom sociálnej služby, ktorého zriadila alebo založila iná obec alebo iný vyšší územný celok,
 4. o zabezpečení poskytovania sociálnej služby s budúcim poskytovateľom sociálnej služby podľa § 8 ods. 8,
- i) zriaďuje, zakladá a kontroluje nocľaháreň, nízkoprahové denné centrum, nízkoprahové denné centrum pre deti a rodinu, zariadenie pre seniorov, zariadenie opatrovateľskej služby a denný stacionár,
- j) môže zriaďovať, zakladat' a kontrolovať aj iné zariadenia podľa tohto zákona,
- k) hradí inej obci alebo inému vyššiemu územnému celku ekonomicky oprávnené náklady podľa § 71 ods. 6,

l) poskytuje podľa § 75 ods.1 a 2 finančný príspevok pri odkázanosti fyzickej osoby na pomoc inej fyzickej osoby pri úkonoch sebaobsluhy a finančný príspevok na prevádzku poskytovanej sociálnej služby neverejnému poskytovateľovi sociálnej služby,

m) môže poskytovať podľa § 75 ods. 7 finančný príspevok na prevádzku poskytovanej sociálnej služby neverejnému poskytovateľovi sociálnej služby,

n) môže poskytovať podľa § 75 ods. 8 finančný príspevok pri odkázanosti fyzickej osoby na pomoc inej fyzickej osoby pri úkonoch sebaobsluhy a finančný príspevok na prevádzku poskytovanej sociálnej služby neverejnému poskytovateľovi sociálnej služby,

o) kontroluje hospodárenie s finančným príspevkom pri odkázanosti fyzickej osoby na pomoc inej fyzickej osoby pri úkonoch sebaobsluhy a s finančným príspevkom na prevádzku poskytovanej sociálnej služby,

p) ukladá opatrenia na odstránenie zistených nedostatkov pri výkone pôsobnosti ustanovenej v písmene

o) a kontroluje ich plnenie,

q) kontroluje účelnosť využitia finančných prostriedkov poskytnutých podľa § 71 ods. 6,

r) vedie evidenciu

1. posudkov o odkázanosti na sociálnu službu podľa stupňa odkázanosti fyzickej osoby na pomoc inej fyzickej osoby,

2. rozhodnutí podľa písmena c),

3. prijímateľov sociálnych služieb vo svojom územnom obvode,

s) vyhľadáva fyzické osoby, ktorým treba poskytnúť sociálnu službu,

t) poskytuje štatistické údaje z oblasti poskytovania sociálnych služieb štátnym orgánom sociálnych služieb na účely spracovania štatistických zisťovaní a administratívnych zdrojov,

u) uhrádza poskytovateľovi zdravotnej starostlivosti zdravotné výkony na účely posúdenia odkázanosti na sociálnu službu.

Občania nad 60 rokov tvoria najväčšiu skupinu odkázanú alebo perspektívne odkázanú na sociálne služby. Ďalšie sociálne znevýhodnené skupiny v obci sú nezamestnaní, deti a mládež.

Kompetencie obce vyplývajúce zo zákona o pomoci v hmotnej núdzi č.599/2003 Z.z. v aktuálnom znení a zo zákonov o štátnych sociálnych dávkach:

- obec v rámci svojej samosprávnej pôsobnosti
 - rozhoduje o jednorazovej dávke v hmotnej núdzi,
 - vykonáva poradenstvo pri zabezpečení základných životných podmienok a pri pomoci v hmotnej núdzi,
 - zabezpečuje výkon osobitného príjemcu dávky v hmotnej núdzi.

Podľa §75 zákona č. 305/2005 Z. z. o sociálnoprávnej ochrane detí a sociálnej kuratele

(1) obec pri výkone svojej samosprávnej pôsobnosti

a) vykonáva

1. opatrenia zamerané na predchádzanie vzniku porúch psychického vývinu, fyzického vývinu a sociálneho vývinu detí a plnoletých fyzických osôb podľa § 10,

2. opatrenia podľa § 11 ods. 1,

b) organizuje

1. výchovné programy alebo sociálne programy pre deti, ktorým bolo orgánom sociálnoprávnej ochrany detí a sociálnej kurately alebo súdom uložené výchovné opatrenie,

2. programy na pomoc ohrozeným deťom a plnoletým fyzickým osobám a rodinám podľa § 11 ods. 1 písm. c) až e) v prostredí podľa § 4,

3. resocializačné programy,

c) spolupôsobí

1. pri výkone výchovných opatrení uložených súdom alebo orgánom sociálnoprávnej ochrany detí a sociálnej kurately,

2. pri pomoci deťom, pre ktoré orgán sociálnoprávnej ochrany detí a sociálnej kurately vykonáva sociálnu kuratelu, a podieľa sa na spracovaní a plnení plánu sociálnej práce s dieťaťom,

3. pri úprave a obnove rodinných pomerov dieťaťa finančnou podporou podľa § 64 a 65,

d) poskytuje

1. rodičovi dieťaťa alebo osobe, ktorá sa osobne stará o dieťa, príspevok na dopravu do zariadenia podľa § 64 ods. 1 písm. a),

2. informácie fyzickej osobe, ktorá má záujem stať sa pestúnom alebo osvojiteľom, na podanie žiadosti o zapísanie do zoznamu žiadateľov a o subjektoch vykonávajúcich prípravu na náhradnú rodinnú starostlivosť,

3. štatistické údaje z oblasti výkonu sociálnoprávnej ochrany detí a sociálnej kurately štátnym orgánom sociálnoprávnej ochrany detí a sociálnej kurately na účely spracovania štatistických zisťovaní a administratívnych zdrojov,

4. finančné prostriedky podľa § 65,

e) poskytuje pomoc

1. dieťaťu v naliehavých prípadoch, najmä ak je ohrozený jeho život, zdravie alebo priaznivý psychický vývin, fyzický vývin a sociálny vývin,

2. dieťaťu alebo plnoletej fyzickej osobe ohrozenej správaním člena rodiny, členov rodiny alebo správaním iných fyzických osôb,

3. na zachovanie a úpravu vzájomných vzťahov medzi dieťaťom a rodičom a úpravu rodinných pomerov dieťaťa, ak bolo dieťa umiestené v zariadení na výkon ústavnej starostlivosti, predbežného opatrenia alebo výchovného opatrenia,

4. mladému dospelému po skončení náhradnej osobnej starostlivosti, pestúnskej starostlivosti a ústavnej starostlivosti pri zabezpečení bývania a zamestnania,

f) poskytuje súčinnosť

1. štátnym orgánom sociálnoprávnej ochrany detí a sociálnej kurately pri zisťovaní rodinných pomerov, bytových pomerov a sociálnych pomerov dieťaťa a jeho rodiny na účely vykonávania opatrení sociálnoprávnej ochrany detí a sociálnej kurately,

2. zariadeniu pri zabezpečovaní osamostatnenia sa mladého dospelého,

g) utvára podmienky na prácu s komunitou,

h) zriaďuje zariadenia podľa potrieb obyvateľov na účel výkonu opatrení sociálnoprávnej ochrany detí a sociálnej kurately podľa § 45 až 48 a môže zriaďovať zariadenia podľa § 49, 50, 62 a 63 a oznamuje určenému orgánu sociálnoprávnej ochrany detí a sociálnej kurately podľa § 73 ods. 3 počet miest určených v týchto zariadeniach na vykonávanie rozhodnutí súdu,

i) vyhľadáva fyzické osoby, ktorým by bolo možné zveriť dieťa do starostlivosti,

j) vyjadruje sa k spôsobu života fyzickej osoby, ktorá má záujem stať sa pestúnom alebo osvojiteľom, a jej rodiny podľa § 35 ods. 4 písm. d),

k) vedie evidenciu detí, rodín a plnoletých fyzických osôb, pre ktoré vykonáva opatrenia sociálnoprávnej ochrany detí a sociálnej kurately,

l) plní ďalšie úlohy podľa tohto zákona a osobitných predpisov.⁵⁰⁾

(2) Obec môže s výnimkou odseku 1 písm. c) prvého a druhého bodu, písmena d), písmena e) prvého a štvrtého bodu, písmena f), písmen g), j), až l) zabezpečiť výkon samosprávnej pôsobnosti aj prostredníctvom akreditovaného subjektu alebo prostredníctvom právnickej osoby

alebo fyzickej osoby, ak sa nevyžaduje akreditácia na vykonávané opatrenie sociálnoprávnej ochrany detí a sociálnej kurately podľa tohto zákona.

Spôsoby poskytovania a zabezpečovania sociálnych služieb v meste Komárno definuje Všeobecne záväzné nariadenie Mesta Komárno číslo 2/2009 o poskytovaní sociálnych služieb, o spôsobe a výške úhrad za sociálne služby na území mesta Komárno. Mesto Komárno na svojom území poskytuje sociálne služby:

- a) v útulku,
- b) v stredisku osobnej hygieny,
- c) v jedálni,
- d) v dennom centre (predtým klub dôchodcov)
- e) v zariadení pre seniorov (predtým domov dôchodcov)

v súlade so zákonom č. 448/2008 Z.z. o sociálnych službách a o zmene a doplnení zákona č. 455/1991 Zb. o živnostenskom podnikaní (živnostenský zákon) v znení neskorších predpisov (ďalej len „zákon o sociálnych službách).

Opatrovateľská služba je poskytovaná občanovi, ktorý pre svoj nepriaznivý zdravotný stav potrebuje pomoc inej osoby pri zabezpečovaní nevyhnutných životných úkonov, prác v domácnosti alebo kontaktu so spoločenským prostredím. Cieľom opatrovateľskej služby je poskytnúť nevyhnutné životné úkony, nevyhnutné práce v domácnosti, zabezpečenie kontaktu so sociálnym prostredím. Opatrovateľská služba môže byť poskytnutá občanovi, ktorého zdravotné postihnutie, resp. zdravotný stav je natoľko vážny, že potrebuje pri vyššie spomínaných úkonoch pomoc inej osoby. Opatrovateľská služba sa poskytuje prednostne v byte občana. S presunom kompetencii z orgánov štátnej správy na obce a mestá od 1. januára 2003 prešla táto forma sociálnej služby z okresného úradu na mesto, a to konkrétne opatrovateľská služba 75 opatrovateliek u 110 opatrovaných osôb. V januári 2006 opatrovateľská služba bola vykonávaná u 110 opatrovaných občanov, zabezpečovalo ju 80 opatrovateliek. K 1.10.2010 opatrovateľskú službu zabezpečilo 61 opatrovateľov, kým počet opatrovaných bol 104.

Ostatné sociálne služby dostupné v meste a zabezpečené mestom Komárno k 1.10.2010:

1. Útulok pre bezdomovcov s celkovou kapacitou pre 32 osôb – celkový počet umiestnených osôb v roku 2010: 64
2. Hygienické stredisko pre bezdomovcov – počet osôb ktoré využili túto službu v roku 2010: 910
3. Sociálny taxík – prepravná služba pre odkázaných, v meste Komárno táto nová služba je poskytovaná od 15. júla 2010, doteraz v roku 2010 využilo 30 občanov.
4. Zariadenie pre seniorov (Domov dôchodcov) Špitálska 16, Komárno

Spoločné stravovanie možno organizovať pre poberateľa starobného dôchodku alebo pre občana, ktorý pre svoj nepriaznivý zdravotný stav je odkázaný na spoločné stravovanie a ktorého stravovanie nemožno zabezpečiť inak. Táto forma spoločného stravovania je toho času poskytovaná jednak v jedálni Teologického inštitútu J. Calvina pre cca 8 osôb, ďalej v zariadení soc. služieb v DD a DPD na Špitálskej ulici pre 144 osôb. Okrem toho s príspevkom mesta (formou stravných lístkov) v rôznych reštauračných zariadeniach sa stravuje cca 89 osôb, poberateľov starobného alebo invalidného dôchodku.

Na poskytovanie starostlivosti v zariadeniach sociálnych služieb v súlade s § 18 odst.2 a 3 zákona o sociálnej pomoci mesto Komárno má zriadené:

- Domov dôchodcov a Domov penzión pre dôchodcov s celoročným pobytom (s právnou subjektivitou) s kapacitou pre 144 obyvateľov,
- Útulky (ubytovne) pre bezdomovcov na adrese Vnútná okružná 51 a Hradná 22 – s celkovou kapacitou pre 35 obyvateľov,
- Dom opatrovateľskej služby - 3 obytné domy s 94 jednoizbovými bytmi,
- Kluby dôchodcov, a to v meste Komárno, v mestskej časti Nová Stráž a Kava.

Okrem toho na území mesta sú nasledovné zariadenia sociálnych služieb zriadené štátnymi orgánmi, prípadne ako neštátne subjekty:

- Domov sociálnych služieb Dafné – Komárno, časť Nová Stráž (pre mentálne postihnuté ženy s kapacitou pre 80 obyvateľov),
- Domov dôchodcov NÁRUČ, nezisková organizácia (kapacita 160 osôb, v najbližších rokoch sa očakáva nárast počtu umiestnených dôchodcov o 15-20 osôb).
- DSS OÁZIS, ktorý poskytuje sociálne služby celoročne pre dospelých, kapacita je 95 osôb,
- Detský domov v Komárne (s kapacitou pre 45 detí, plus 2 deti v profesionálnej náhradnej výchove vo veku od narodenia do 3 rokov).
- DSS pre deti a dospelých na ul. Priateľstva 2, ktorého kapacita je 20 osôb a poskytuje denný pobyt v pracovných dňoch.

Sociálnu pôžičku možno poskytovať občanovi, ktorému sa poskytuje dávka sociálnej pomoci a ktorý je v hmotnej núdzi z objektívnych dôvodov na účely uvedené v § 39 zákona o sociálnej pomoci. Táto pôžička je bezúročná. Mesto má vo svojom rozpočte každoročne plánované finančné prostriedky na poskytovanie bezúročnej sociálnej pôžičky. O túto formu sociálnej pomoci prejavili záujem v roku 2001 štyri rodiny, v roku 2002 jedna rodina a v roku 2004 tiež jedna rodina.

Zo strany mesta každoročne sú vytvorené finančné prostriedky na sociálnu starostlivosť a na preklenutie zlej finančnej ako aj sociálnej situácie obyvateľstva. Tieto prostriedky sa používajú v súlade so Zásadami sociálnej pomoci mesta, schválenými dňa 15.10.1998 uznesením MZ č. 588/1998, a to na starostlivosť o starých a zdravotne ťažko postihnutých občanov, pre rodiny s deťmi, pre občanov, ktorí potrebujú osobitnú pomoc a pre spoločensky neprispôsobivých občanov. Poskytovanie dávok sociálnej pomoci je zamerané najmä na:

- finančné a vecné dávky (na úhradu mimoriadnych výdavkov spojených so záujmovou činnosťou dieťaťa, s vybavením dieťaťa do detského tábora, do školy v prírode, na lyžiarsky výcvikový kurz alebo na kúpeľnú liečbu, ďalej na kúpu základného vybavenia domácnosti, na zakúpenie šatstva, obuvi, školských potrieb, základného potravinárskeho tovaru, na nákup tuhého paliva, na nákup vianočných balíčkov, na úhradu nevyhnutných životných nákladov, na pomoc v čase náhlej núdze a iné),
- stravovanie dôchodcov formou príspevku ku stravnému lístku (k 1.10.2005 pre 89 dôchodcov),
- stravovanie školopovinných detí v sociálne odôvodnených prípadoch formou príspevku na školské stravovanie (k 1.10.2005 pre 35 detí),
- úhradu výdavkov súvisiacich s pôrodom slobodnej matky,
- pomoc obyvateľom mesta v naliehavých prípadoch (v čase náhlej núdze spôsobenej živelnou pohromou, haváriou, požiarom a i.) v súlade s ustanoveniami zákona č. 369/1990 Zb. o obecnom zriadení v znení neskorších predpisov.

Finančné prostriedky sú ďalej používané na:

- činnosť klubov dôchodcov a zabezpečenie ich plynulej prevádzky,
- zabezpečenie plynulej prevádzky útulkov-ubytovní pre bezdomovcov,

- vykrytie nákladov na úseku opatrovateľskej služby v DOS,
- letnú rekreáciu detí zo sociálne slabých rodín,
- poskytovanie sociálnej pôžičky.

Na podporu činnosti sociálnych, zdravotných a humanitných aktivít v roku 1994 bol vytvorený účelový fond z rozpočtu mesta Komárna na sociálno-zdravotnú činnosť, ktorý umožnil čerpanie finančnej dotácie na sociálne a zdravotnícke účely sociálnym a zdravotníckym zariadeniam, organizáciám, združeniam, ďalej fyzickým a právnickým osobám. Celkovú výšku fondu schvaľuje každoročne mestské zastupiteľstvo v rámci rozpočtu mesta a čerpanie sa riadi s VZN č. 9/2003 zo dňa 18.12.2003.

V posledných rokoch sa veľmi osvedčila charitatívna pomoc zo strany obyvateľstva formou zbierky školských potrieb, ošatenia, obuvi, kníh, hračiek a nábytku, ktoré organizuje sociálny a správny odbor mestského úradu. O ťažkej sociálnej situácii obyvateľstva svedčí aj tá skutočnosť, že o pozbierané predmety je vždy záujem medzi odkázanými. V spolupráci s podnikateľmi mesta z príležitosti vianočných sviatkov na štedrý deň pre bezdomovcov, odkázaných osamelých ľudí a pre sociálne slabšie rodiny sa podáva teplá strava, odovzdávajú sa detské hračky a zimné ošatenie.

V oblasti bytovej politiky:

Pre sociálne slabšiu vrstvu obyvateľov - nájomníkov mestských bytov, ktorí v dôsledku straty zamestnania (v niektorých prípadoch aj obidvaja rodičia) ostali bez príjmu a stali sa neplatičmi na nájomnom a za služby poskytované s bývaním mesto v roku 2004 zrealizovalo výstavbu 68 bytových jednotiek s menšou podlahovou plochou a nízkym nájomným, z čoho pre neplatičov, ktorí si svoj dlh uznali a splácajú ho formou splátkového kalendára (24 až 60 mesiacov) bolo doposiaľ pridelených 43 bytov (prevažne garzonky a jednoizbové byty v závislosti na počte členov rodiny). V rámci starostlivosti o neucelené, sociálne slabšie rodiny bolo do užívania daných 13 bytov pre rozvedené matky s deťmi, 1 byt pre súrodencov, ktorí kvôli dovŕšeniu osemnásť rokov svojho veku museli opustiť detský domov (stali sa v skutočnosti bezdomovcami) a 1 byt pre mladú rodinu s nízkym príjmom starajúcu sa o vážne choré dieťa so ZŤP-s preukazom.

Okrem nich v meste poskytujú sociálne služby aj ďalšie organizácie:

- Slovenský červený kríž, Územný spolok Komárno, ul. Dunajská 11 – zabezpečuje opatrovateľskú službu, organizuje zbierky pre sociálne postihnuté osoby,
- Bratislavsko-trnavská arcidiézna charita – zabezpečuje opatrovateľskú službu a pomoc sociálne odkázaným rodinám,
- Ženský spolok pri reformovanej cirkvi – zabezpečuje starostlivosť o starých a odkázaných občanov,
- DAMARIS-ECAV n.o. na ul. Františkánov 15 – zabezpečuje opatrovateľskú službu,
- ADOS - Pomocná ruka, s.r.o. – poskytuje výkony domácej ošetrovateľskej starostlivosti, opatrovateľskú službu a domáce služby na podporu samostatného života.

Komárno patrí medzi tie okresné sídla, kde žije pomerne veľký počet dôchodcov - poberateľov starobného dôchodku - 6 360 občanov, okrem toho 1 107 poberateľov invalidného a čiastočného invalidného dôchodku. Najviac dôchodcov žije na sídliskách I., II., III., ako aj v mestských častiach Kava a Nová Stráž. Vychádzajúc z veľkého počtu starých, prestárlych a ťažko zdravotne postihnutých občanov mesta Komárna, je tejto oblasti venovaná zo strany mesta neustála pozornosť.

Mesto prevádzkuje 3 kluby dôchodcov, celkový počet členov v kluboch k 1.10.2010 bol je 670 (v časti Komárno 498, v časti Nová Stráž 94, v časti Kava 78). Seniori sa pravidelne stretávajú na rôznych vzdelávacích, kultúrnych a zábavných podujatiach.

V budúcnosti treba očakávať zvyšujúci sa podiel občanov v dôchodkovom veku (čomu nasvedčujú charakteristiky demografie) a tým aj očakávať vyššie požiadavky na sociálne služby. Treba počítať aj s rastom počtu občanov sociálne slabých a neprispôsobivých.

Komárno v tomto období obýva cca 10 tisíc občanov, ktorí žijú na hranici životného minima. Z toho čísla vyplýva, že k sociálnemu rozvoju v meste treba pristupovať s maximálnym dôrazom a zodpovedne. Sociálnymi skupinami, ktoré sú najviac ohrozené chudobou sú nezamestnaní občania, zdravotne postihnutí občania, občania s malým dôchodkom, veľké rodiny a neúplné rodiny.

Ciele a úlohy mesta v sociálnej oblasti pre nasledujúce obdobie

Vychádzajúc jednak z údajov o nezamestnanosti v meste, ako aj zo skutočnosti, že viac, než 1/4 obyvateľstva žije na hranici životného minima, k sociálnemu rozvoju v meste je potrebné pristupovať komplexne a s maximálnou pozornosťou.

Nakoľko nie sú pokryté všetky potreby sociálnych služieb obyvateľstva v meste, je potrebné ich postupne rozširovať v rámci daných finančných možností mesta. Treba sa zameriavať najmä na zabezpečenie pomoci čo najširšiemu okruhu občanov v domácom prostredí ponukou širokej škály služieb odlišnej úrovne a kvality. Pritom dbať na účelnosť a adresnosť vynakladaných finančných prostriedkov.

- Zriaďovanie ďalších sociálnych služieb, ako
 - prepravná služba,
 - donáška teplej stravy – obeda do domácností pre odkázaných a starých, zdravotne ťažko postihnutých (imobilných) občanov,
 - organizovanie ďalšieho spoločného stravovania.
- Zriadenie nocľahárne so zabezpečením základnej osobnej hygieny pre bezdomovcov mesta a výdajňu stravy pre bezdomovcov a pre asociálov.
- Rozširovanie možností realizácie komunálnej sociálnej politiky:
 - vytvorením ďalšieho zariadenia sociálnych služieb - domov dôchodcov - pre starých, invalidných, prípadne pre zdravotne ťažko postihnutých občanov,
 - zriadením rehabilitačného strediska pre občanov s ťažkým zdravotným postihnutím v dôsledku ochorenia civilizačnou chorobou,
 - zriadením sociálnej ubytovne pre osamelé matky (otcov) s deťmi a pre sociálne odkázané osoby,
 - zriadením denného stacionára pre osoby, ktoré potrebujú stálu opateru.
- Rozširovanie sociálnej činnosti v teréne a skvalitnenie poskytovania sociálno-právnej služby a poradenstva, ako aj ďalšie skvalitnenie doteraz poskytovaných sociálnych služieb.
- Skvalitnenie podmienok na záujmovú činnosť, kultúrnu činnosť a na udržiavanie fyzickej a psychickej aktivity dôchodcov v kluboch dôchodcov na území mesta.
- Zvláštna pomoc pre zdravotne ťažko postihnutých (bezplatné používanie termálneho kúpaliska).

Sociálna politika mesta nemôže sa zakladať iba na samotnej sociálnej pomoci. V iných oblastiach činnosti mesta sa rysujú ďalšie možnosti na redukovanie sociálneho zaťaženia obyvateľstva.

V oblasti životného prostredia:

- Mesto Komárno, ako správca dane sa rozhodol Všeobecne záväzným nariadením č. 14/2004 poskytnúť zľavu vo výške 50 % z miestneho poplatku za komunálny odpad a drobný stavebný odpad poplatníkovi, ktorý pred začatím poplatkového obdobia dovŕšil vek 60 rokov.

V oblasti kultúry:

- Mesto prevádzkuje Mestské kultúrne stredisko, kde pracujú krúžky záujmovo-umeleckej činnosti, ako folklórne súbory, spevácke zbory, hudobný súbor, súbory moderného tanca, divadelné súbory. Členstvo v týchto krúžkoch je bezplatné, kde každý záujemca môže tvorivo využiť svoj voľný čas. Táto forma podpory šírenia kultúry je osvedčená a úspešná, v tomto smere je potrebné pokračovať v aj budúcnosti.
- Bude potrebné vážne sa zaoberať s mimoškolskými aktivitami rómskej mládeže, s dôrazom na šport a na pestovanie ich národnostnej kultúry. Pre rómske deti a mládež založiť pri MsKS tanečný a spevácky súbor, resp. detské rómske divadlo. Vyčleniť finančné prostriedky v rámci MsKS.

V oblasti športu:

- Mesto každoročne organizuje bezplatný plavecký kurz pre žiakov základných škôl 2. a 3. ročníka zo svojho rozpočtu a tým prispieva k výchove, k zdravému životnému štýlu, ako aj k zníženiu počtu nehôd pri prírodných vodách. Táto forma podpory šírenia športu medzi žiakmi v mladšom školskom veku je tiež osvedčená a obľúbená, aj v tomto smere je potrebné pokračovať v budúcnosti.

V oblasti školstva:

- Z finančných dôvodov stále menej detí navštevuje materské školy. V oblasti predškolskej výchovy hlavne podporovať návštevnosť materskej školy za účelom prípravy detí na povinnú školskú dochádzku . Pre deti zo sociálne slabých a odkázaných rodín vo veku 5 rokov do 6 rokov poskytovať sociálnu výpomoc na stravovanie v materských školách formou príspevku na stravovanie (podľa finančných možností mesta, denne cca 20 Sk/dieťa).
- Pri nástupe dieťaťa na základnú školu zo sociálne slabých a odkázaných rodín poskytnúť vecnú dávku od mesta formou štartovacích balíkov so školskými potrebami, ako napr. školská taška, športové oblečenie na telesnú výchovu, atď.
- V záujme výchovy a zdravého rastu mladej generácie celoplošne na území mesta finančne podporovať činnosť školských klub.
- Jazykové vzdelávanie detí zo sociálne slabých a odkázaných rodín - v rámci jazykového vzdelávania výpomoc s nákupom pracovných zošitov na zvolený cudzí jazyk (učebnice sú zabezpečené jednotlivými základnými školami a formou vzdelávacích poukazov je zabezpečená úhrada za mimoškolské vyučovanie cudzích jazykov).
- Z prostriedkov Európskeho sociálneho fondu od školského roku 2006/2007 bude zabezpečená štipendijná podpora žiakov zo sociálne znevýhodneného prostredia na ďalšie vzdelávanie. Okrem toho by bolo účelné zo strany mesta poskytnúť aj ďalšiu pomoc deťom zo sociálne slabých a odkázaných rodín pri nástupe na strednú školu formou jednorázovej sociálnej finančnej výpomoci na nákup školských potrieb, a to podľa profilu strednej školy.
- Podpora mimoriadne talentovaných detí cez základnú umeleckú školu.

V oblasti územného rozvoja:

- Prioritne sa zameriavať na vytvorenie ďalších – nových pracovných príležitostí.

- V oblasti MHD zaviesť školský autobus pre deti základných škôl z odľahlých mestských častí z jednotlivých smerov, ako: Kava-Lándor, Čerhát-Nová Stráž, Ďulov dvor-Malá Iža-Harčáš a tým zlepšiť dostupnosť ku základným školám v meste.

V oblasti bytovej politiky:

Po spoločenských zmenách v roku 1989 sa zmenila koncepcia štátnej bytovej politiky a štát presunul zodpovednosť za obstaranie si bývania na samotného občana. Napriek tomu, ani štát ani mestá a obce sa nemôžu úplne vyhnúť úlohám v oblasti zabezpečovania bývania občanov. Predpokladom pre správny postup pri pôsobení nových princípov v zabezpečovaní bývania je, aby štát a mestá resp. obce vytvorili vhodné podmienky občanom k dostupnosti zabezpečenia bývania.

Mestských nájomných bytov v majetku mesta k účinnosti zákona č. 182/1993 Z.z. o vlastníctve bytov a nebytových priestorov, t.j. k 1.9.1993 bolo celkom 6 238 b.j. Z toho k 1.10.2005 bolo odpredaných do vlastníctva celkom 5 548 b.j. V rokoch 2002 -2004 pribudlo 145 novopostavených bytových jednotiek a 11 jednotiek náhradného ubytovania. Na predaj zostalo 565 nájomných bytov.

Bytové oddelenie mestského úradu toho času vedie v evidencii 295 uchádzačov o mestský nájomný byt.

Možné formy pomoci mesta pri zabezpečení bývania:

- Výstavba nových nájomných bytov:
 - realizovaná prestavbou a nadstavbou objektov bývalej ZŠ na Ul. slobody,
 - na Ul. generála Klapku (blok C 4)
- V oblasti pomoci mladým rodinám so zabezpečením bývania sa sústrediť na výstavbu nájomných štartovných malometrážnych bytov s maximálnou dobou nájmu do 5 rokov. Táto myšlienka je realizovateľná popri prípade i výstavbou ubytovne s priemerným štandardom.
- Výstavba malometrážnych nájomných bytov nižšieho štandardu kontajnerového typu (v počte 20 bytových jednotiek) v mestskej časti Pavol.
- Odkúpením a prestavbou nevyužitých budov v meste a v mestských častiach vytvoriť garzónky a jednoizbové byty nižšieho štandardu s nízkym nájomným pre jednotlivcov, resp. rodiny (aj pre súčasných neplatičov) poberajúce sociálne dávky a dávky v hmotnej núdzi, ktorí nie sú v stave splácať svoje nedoplatky a nájomné. (Jedná sa o 93 až 141 bytových jednotiek v lokalite Harčáš).
- Z nevyužitých budov prestavbou vytvoriť zariadenie chráneného bývania a domov pre osamelých rodičov s deťmi s bytovými jednotkami v počte cca 20 bytov.
- Výstavba prístreškov pre občanov, ktorým na základe súdneho rozhodnutia mesto je povinné zabezpečiť prístrešok a pre neprispôsobivých občanov, ktorí vôbec nie sú ochotní splácať svoje nedoplatky alebo so svojim správaním sústavne rušili pokojné bývanie ostatných vlastníkov a nájomcov, na ktorých zo strany ostatných obyvateľov boli podané opakované sťažnosti.
- Vzhľadom na to, že cca v 50% mestských nájomných bytoch bývajú sociálne odkázaní občania, poberatelia dávok sociálnej pomoci (údaje z analýzy neplatičstva v nájomných bytoch z roku 2003), treba zodpovedne a opatrne postupovať k úprave nájomného (Opatrenie MF SR z 8. januára 2003 č. R-1/2003, ktoré usmerňuje zmenu cien nájmu bytov od 1. marca 2003, realizované Vykonávacím predpisom MV a RR SR z 22. decembra 2003 č. V-1/2003). Pre sociálne slabšie rodiny využiť možnosť poskytnutia zľavy na nájomnom za podmienky, že aspoň jeden člen rodiny musí byť v pracovnom pomere.

Vzhladom k demografickému vývoju, súčasným sociálnym pomerom a obmedzenými možnosťami na trhu práce a inými vplyvmi ekonomicko -sociálneho vývoja je predpoklad, že dôjde k zvyšovaniu počtu obyvateľov, ktorí budú prijímateľmi sociálnych služieb v meste. Cieľom mesta Komárno je zvýšenie dostupnosti kvalitných sociálnych služieb a sociálnej infraštruktúry v riešenom území. Ďalším cieľom je optimalizácia a modernizácia zariadení sociálnej infraštruktúry s dôrazom na individuálny prístup ku klientom.

A10.5. Kultúra, šport a ostatné služby

Kultúra

Kultúra je nielen ozdobou našej spoločnosti, ale je nezastupiteľnou sférou spoločenského života v dnešnej dobe - pôsobí na myslenie a duchovne obohacuje celkový život človeka. Pojem kultúra predstavuje súhrn výtvarných, výsledkov ľudskej činnosti, súhrn materiálnych a duchovných hodnôt utvorených tvorbou fyzickou a psychickou prácou v priebehu vývoja ľudskej spoločnosti, spôsob ich osvojovania, odovzdávania, vytvárania, uchovávaného a rozvíjania. Kultúrnou politikou prispieva mesto k duchovnému rozvoju svojich občanov vo vzťahu k ich potrebám v rámci mesta, okresu, kraja, regiónu, Slovenska.

Mesto Komárno je významné stredisko kultúry juhozápadného Slovenska, o čom svedčia mnohé podujatia medzinárodného charakteru. Kultúru v meste Komárno reprezentuje pomerne široká škála kultúrnych inštitúcií, združení a mimovládnych organizácií.

V meste Komárno pôsobí veľa kultúrnych inštitúcií, z ktorých najvýznamnejšie sú Jókaiho divadlo, Knížnica Józsefa Szinyeieho (zapája sa do knižničných projektov regionálneho až medzinárodného významu, výpočtové vybavenie knižnice je na nadpriemernej úrovni), Múzeum maďarskej kultúry a Podunajska. Okrem uvedených organizácií dôležitými priestormi pre kultúrne aktivity sú Mestské kultúrne stredisko (má veľké zásluhy na rozvoji mestskej kultúrnej činnosti, organizovaní umeleckej činnosti, kultúrnych podujatí, záujmových činností a súťaží, výstav, divadelných predstavení a koncertov – divadelná sála má kapacitu 650 miest), Dôstojnícky pavilón (200 miest), Dom Matice slovenskej (500 miest), Multifunkčné stredisko Danubius, Kino (300 miest), Amfiteáter (1600 miest), Galéria LIMES atď.. Popri vyššie spomenutých organizáciách majú v organizovaní kultúrnych podujatí nezastupiteľnú úlohu neziskové organizácie, ktoré sú neobyčajne aktívne v riešenom priestore.

Mesto Komárno je významným priestorom periodicky sa opakujúcich kultúrnych podujatí, ktoré umocňujú zviditeľnenie mesta aj v umeleckých, aj vo vedeckých kruhoch – a zároveň sú tieto podujatia významným akcelerátorom kultúrno-spoločenského života v meste a výrazne podporujú navštevovanosť mesta:

- *Medzinárodná spevácka súťaž Lehárovo Komárno* – organizovaná dvojročne a s ním spojený Lehárov festival je usporiadaný na počesť rodáka Komárna, autora populárnych operetných melódii.
- *Komárňanské dni* – každoročne opakujúci sa týždenný kultúrny festival s bohatým programom aj v susednom meste Komárom.
- *Jókaiho dni* – každoročne opakujúci sa divadelný festival na počesť rodáka mesta, romantického spisovateľa Móra Jókaiho – je súťažou maďarských divadelných súborov a jednotlivcov v prednese prózy a poézie.
- *Komárňanské kultúrne leto* – každoročne opakujúci sa kultúrny festival s bohatým programom v lete.
- *Borostyán festival* – festival ľudovej hudby a básní.
- *Cyrilo-metodejské slávnosti a Matičné dni* – sú folklórnym festivalom slovenskej národnej kultúry za účasti súborov zo zahraničia.
- *Selyeho dni* – každoročne sa opakujúce vedecké dni.

- *Prowádzkové dni* – trojročne konaná konferencia s udelením Prowádzkovej medaily najvýznamnejším vedcom v obore mikrobiológie.
- *Letná univerzita Selye* – každoročne konaná letná univerzita v rôznych odboroch v dĺžke 3 týždne s bohatou škálou kultúrnych programov.

V riešenom území pôsobí taktiež veľa kultúrnych organizácií/súborov, ktoré vyvíjajú svoje aktivity v najrozličnejších poliach kultúrneho života: miestna organizácia Maďarského spoločenského a kultúrneho zväzu na Slovensku - CSEMADOK, spevácky zbor Concordia, komorný súbor Comorra, skupina Borostyán, študentské divadlo GIMISZ atď.

Významnými prvkami kultúrneho života mesta sú mestská televízia a mestský týždenník. Mestská televízia vysiela 24 hodín denne, na programe je 1 hodinový programový blok (0,5 hod v slovenskom jazyku, 0,5 hod v maďarskom jazyku), ktorý sa aktualizuje každý týždeň. Mestský dvojtýždenník Komáromi lapok - Komárňanské noviny vychádzajú každý druhý štvrtok v náklade 15000 ks a informujú o spoločenskom dianí v Komárne a jeho okolí (rozsah novín je 20 strán vo formáte A4). Mestský dvojtýždenník Komáromi lapok - Komárňanské noviny je distribuovaný zadarmo do každej domácnosti mesta Komárno.

Mesto Komárno je sídlom mnohých organizácií venujúcich sa rozvoju spoločnosti maďarskej menšiny na Slovensku:

- *Zväz maďarských pedagógov na Slovensku* – odborná podpora maďarských pedagógov na Slovensku, sprostredkovanie informácií týkajúcich sa mládeže, podpora výmenných vzťahov, propagácia akcií.
- *Združenie maďarských rodičov na Slovensku* – poslaním organizácie je podporovať výchovu a výučbu v materinskom jazyku, spolupracovať s pedagogickými a výchovnými pracovníkmi škôl pri výchove a vzdelávaní detí na školách s cieľom zabezpečiť kvalitné pôsobenie na nich, na princípoch humanizmu, vlastenectva a demokracie.
- *Združenie za spoločné ciele* – poslaním tejto organizácie je zveľaďovať kultúrny a hospodársky život maďarskej menšiny na Slovensku.
- *Spoločnosť Farkasa Kempelena* – je to spolok maďarských doktorandov a mladých vedeckých pracovníkov na Slovensku, ktorého cieľom je podpora vedeckého života na Slovensku.
- *Agora* – úlohou organizácie je informovanie o vzdelávacích príležitostiach a kultúrnych programoch a podujatiach pre mládež.

Pohraničné mesto Komárno a jeho región by mal byť v budúcnosti doslova bránou Slovenska, v ktorej by zahraničný návštevník mal prvý kontakt so slovenskou a maďarskou kultúrou. V nasledujúcich rokoch bude potrebné sprístupniť lokálne i regionálne kultúrne hodnoty prostredníctvom existujúcich zariadení a kultúrnych aktivít nielen občanom mesta ale i domácim a hlavne zahraničným návštevníkom – a vytvoriť atraktívne mesto, poskytujúce dostatočnú a pútavú možnosť kultúrneho života.

V nasledujúcich rokoch bude potrebné koncipovať rozvoj kultúry mesta so zreteľom na jeho slávnú históriu a osobitné postavenie v dejinách strednej Európy, nadviazať na pozitívny tvorivý vklad minulých generácií a pokračovať v budovaní mesta Komárno ako centra kultúrneho a spoločenského života.

Šport

Šport má pre rozvoj spoločnosti kľúčový význam, športovanie prispieva k rozvoju osobnosti, rozvíja fyzické a duševné zdravie, vôľové vlastnosti a charakter človeka.

V zmysle zákona č. 369/1990 Zb. o obecnom zriadení v znení neskorších zmien a doplnkov obec vykonáva okrem iného výstavbu, údržbu a správu športových zariadení, utvára

podmienky pre telesnú kultúru a šport. V zmysle zákona č. 288/1997 Z.z. o telesnej kultúre obec utvára podmienky pre rozvoj telesnej kultúry, najmä na rozvoj športu pre všetkých a podporuje organizovanie telovýchovných, turistických a športových podujatí.

Vybavenosť mesta so športovými plochami je dobrá, športovej činnosti dopomáhajú popri školských športových zariadeniach (ihriská a telocvične) aj zariadenia, ako je futbalový štadión, zimný štadión, viacúčelová športová hala, volejbalová a zápasnícka hala, krytá plaváreň, stredisko kanoistiky, skateboardová dráha pri Váhu, areál vodných motoristov a termálne kúpalisko. Územím s najväčšou koncentráciou zariadení slúžiacich telovýchove a športu je športovo-rekreačný areál v okolí športovej haly.

Viacúčelové športové ihriská v Komárne sú vo vlastníctve mesta, nachádzajú sa na Svätajánskej ulici p.č. 2381 na Hviezdoslavovej ul. p.č. 5218/1 a na p.č. 988/1 Futbalový štadión v k.ú. Komárno. Viacúčelové športové ihriská sú prístupné počas celého roka okrem zlých poveternostných vplyvov ako dážď, sneh, mráz nasledovne:

- od 1. apríla do 30. septembra v čase od 8⁰⁰ – 21⁰⁰ hod.
- od 1. októbra do 31. marca v čase od 9⁰⁰ – 16⁰⁰ hod.

Popri vyššie spomenutých zariadení v športovom živote riešeného územia majú veľký význam aj menšie zariadenia športu, ako detský park „Anglia“, tenisové ihriská, fitness centrá, posilňovne atď. Pre záujemcov o turistiku poskytuje výborné možnosti rekreačný areál pri mŕtvom ramene Váhu. V blízkosti železničného mostu cez Váh sa nachádza stredisko kanoistiky.

Športové odvetvia sú na území mesta sformované do vyše tridsiatich telovýchovných jednôt a klubov. Najlepšie výsledky dosahujú športovci v kajaku, kanoistike (Komárňanský kajak kanoé klub), v boxe (Spartak Komárno), vo vodnom póle, v plávaní, v boxe, v basketbale (MBK Rieker Komárno) a vo volejbale (VC UJS).

Ostatné služby

Okrem vyššie uvedených zariadení občianskej vybavenosti sa v meste nachádzajú 4 cintoríny, 4 domy smútku, 2 kostoly rímskokatolíckej cirkvi, 1 kostol evanjelickej cirkvi, 1 kostol reformovanej kresťanskej cirkvi, 1 kostol gréckokatolíckej cirkvi.

A10.6. Mimovládne organizácie a občianske združenia

Mimovládne organizácie, občianske združenia a ďalšie formy neziskových združení sú dôležitou súčasťou občianskej spoločnosti, so svojimi činnosťami prispievajú k výraznému zlepšeniu kvality života.

Podmienky vzniku a právne postavenie občianskych združení upravuje zákon č. 83/1990 Zb. o združovaní občanov, v znení neskorších predpisov. K 31.10.2010 v meste sídlilo 269 občianskych združení (o 70 viac ako v októbri 2005).

Rovnako významnú spoločenskú funkciu zabezpečujú aj neziskové organizácie poskytujúce všeobecne prospešné služby, nadácie a neinvestičné fondy. Založenie, vznik, zrušenie, zánik, postavenie orgánov a hospodárenie neziskových organizácií poskytujúcich všeobecne prospešné služby upravuje zákon č. 213/1997 Z.z., v znení neskorších predpisov. K 31.10.2010 v meste sídlilo 31 neziskových organizácií.

Nadácia je účelové združenie majetku, ktorý slúži na podporu verejnoprospešného účelu. Postavenie a právne pomery nadácií a vytváranie nadačných fondov upravuje zákon č. 34/2002 Z.z., v znení neskorších predpisov. K 31.10.2010 sídlilo v meste 5 nadácií.

Neinvestičný fond je neziskovou právnickou osobou, ktorá združuje peňažné prostriedky určené na plnenie všeobecne prospešného účelu alebo individuálne určenej humanitnej pomoci pre jednotlivca alebo pre skupinu osôb, ktoré sa ocitli v ohrození života alebo potrebujú naliehavú pomoc pri postihnutí živelnou pohromou. Zriadenie, vznik, zrušenie, zánik a hospodárenie neinvestičných fondov upravuje zákon č. 147/1997 Z.z., v znení neskorších predpisov. K 31.10.2010 v meste sídlilo 23 neinvestičných fondov.

Tab. 75: Zoznam neinvestičných fondov so sídlom v Komárne k 31.10.2010

Názov neinvestičných fondov
BETLEHEM TRETIETIEHO TISICROČIA, n.f.
Bíró Lucián, n.f.
Élő víz - Živá voda, n.f.
FOND DOROTY KANTHOVEJ na podporu zdravia detí postihnutých onkologickými chorobami, neinvestičný fond
Fond na podporu SOUS Komárno, n.f.
Jókaiho dni v Komárne, n.f.
KATEDRA, n.f.
KLUB PRIATEĽOV VODNÉHO PÓLA Komárno, n.f.
Komárno a okolie, n.f.
Letné tanečné divadlo n.f.
Právo na zdravie - Jog az egészségre, n.f.
Pre našu školu, pre naše deti-Iskolánkért, gyermekeinkért, nf.
PRIEMYSLOVKA-IPARI, n.f.
Pro Christo, n.f.
PRO COMAROMIENSIS, n.f.
PRO PATRIA 2000, n.f.
PRO SCHOLA ET FUTURO, n.f.
Pro Selye Univerzitas, n.f.
Schola Comaromiensis - Komárňanská škola - Komáromi iskola, n.f.
SOS Pedagógia, n.f.
Whitecross Disaster Help Foundation, neinvestičný fond skrátený názov : WDHF, n.f.

Prameň: Ministerstvo vnútra SR, 2010

Tab. 76: Vybrané charakteristiky nadácií so sídlom v meste Komárno k 31.10.2010

Registračné číslo 203/Na-96/37

Názov nadácie: **Jókaiho nadácia - Jókai alapítvány**

Sídlo Petőfiho 1, 94501 Komárno, Slovenská republika

IČO 00656062

Dátum vzniku 25.03.1997

Dátum zápisu 25.03.1997

Aktuálna hodnota nadačného imania 6638.78 EUR

Účel nadácie

podpora a rozvoj maďarského divadelného umenia na Slovensku, s osobitným dôrazom na podporu a rozvoj maďarského divadelného umenia v Jókaiho divadle v Komárne, podporu mladých talentov v Jókaiho divadle v Komárne a na vydávanie periodických a neperiodických publikácií s divadelnou tematikou.

Registračné číslo 203/Na-96/205

Názov nadácie: **Nadácia pre Srdce - Alapítvány a Szívért - The Heart Foundation**

Sídlo Mederčská 39, 94575 Komárno, Slovenská republika

IČO 34004211

Dátum vzniku 07.08.1997

Dátum zápisu 07.08.1997

Aktuálna hodnota nadačného imania 6638.78 EUR

Zakladatelia Nadácia pre Srdce-Alapítvány a Szívért-The Heart Foundation Komárno

Meštianska 3/34, 94501 Komárno

IČO: 34004211

Účel nadácie:

zasadzovať sa za zníženie chorobnosti a úmrtnosti na srdcovo-cievne choroby, hlavne podporovaním včasnej diagnostiky, zavádzaním preventívnych opatrení, osvetovou činnosťou, vytvorením podmienok na efektívnu liečbu v súlade s najnovšími poznatkami vedy a medicíny. Nadácia bude podporovať odborné vzdelávanie zdravotníckych pracovníkov a študentov medicíny, získavanie aktuálnych vedeckých a odborných informácií. Bude podporovať aktivity a programy zamerané na ochranu životného prostredia, zachovanie prírodných hodnôt, rozvoj telovýchovy, boj proti civilizačným chorobám. Nadácia môže poskytnúť individuálne určenú humanitnú pomoc pre jednotlivca alebo skupinu osôb, ktoré sa ocitli v ohrození života. Svoju aktivitu bude vyvíjať v prospech obyvateľstva predovšetkým na území okresu Komárno.

Registračné číslo 203/Na-96/337

Názov nadácie: **Nadácia Adalbertinum**

Sídlo Palatínova 10-12, 94501 Komárno, Slovenská republika

IČO 35594373

Dátum vzniku 20.08.1997

Dátum zápisu 20.08.1997

Aktuálna hodnota nadačného imania 6638.78

Účel nadácie:

podpora rozvoja evanjelizácie a kresťanskej kultúry v zmysle nadačnej listiny, podpora činnosti Rádu Sv. Benedikta v Komárne, prebudenie a podpora záujmu mladých o kresťanské cirkevné povolanie, podpora charitatívnych cieľov zodpovedajúcich cieľom a možnostiam nadácie.

Registračné číslo 203/Na-2002/940

Názov nadácie: **Nadácia Harmónia**

Sídlo Elektrárénska cesta 12, 94501 Komárno, Slovenská republika

Aktuálna hodnota nadačného imania 6638 EUR

Účel nadácie

1. podporovať:

- a) poskytovanie všeobecne prospešných služieb v oblasti služieb, tvorby, rozvoja, ochrany, obnovy a prezentácie duchovných a kultúrnych hodnôt zamerané na zlepšenie kvality života v spoločnosti,
- b) rozvoj a ochranu duchovných a kultúrnych hodnôt,
- c) realizáciu a ochranu ľudských práv alebo iných humanitných cieľov,
- d) ochranu a tvorbu životného prostredia, zachovania prírodných hodnôt,
- e) ochranu zdravia,
- f) ochranu práv detí a mládeže,
- g) rozvoj vedy, vzdelania, telovýchovy,
- h) plnenie individuálne určenej humanitnej pomoci pre jednotlivca alebo skupinu osôb, ktoré sa ocitli v ohrození života alebo potrebujú naliehavú pomoc pri postihnutí živelnou pohromou.

2. na plnenie účelu môže nadácia vyhlasovať programy, v ktorých bližšie špecifikuje jednotlivé ciele.

Registračné číslo 203/Na-96/247

Názov nadácie: **Nadácia biskupa Király**

Sídlo Ulica biskupa Király 5, 94501 Komárno, Slovenská republika

IČO 31196357

Dátum vzniku 14.08.1997

Dátum zápisu 14.08.1997

Aktuálna hodnota nadačného imania 6639 EUR

Účel nadácie:

Účelom nadácie je zveľaďovať Gymnázium Hansa Selyeho v Komárne, s vyučovacím jazykom maďarským, rozširovať jeho technické vybavenie, podporovať ochranu životného prostredia, umožniť nadaným študentom, ktorí nemajú dostatočné prostriedky, študovať na vybraných školách po ukončení štúdia na gymnáziu, a študentov zo sociálne slabých rodín podporovať, aby mohli úspešne dostudovať na gymnáziu a takto prispievať k ich uplatneniu v spoločnosti. Za svoj cieľ si nadácia kladie aj poskytovanie finančných príspevkov študentom, ktorí sú na túto formu odkázaní, alebo sa nie vlastnou vinou dostali do nepriaznivej životnej situácie, ako aj pre tých študentov, ktorí budú potrebovať materiálnu pomoc k tomu, aby mohli začať, prípadne pokračovať v štúdiu v tuzemsku alebo v zahraničí.

Prameň: Ministerstvo vnútra SR, 2010

Tab. 77: Zoznam občianskych združení so sídlom v meste Komárno k 31.10.2010

Názov združenia
"Centrum duševného zdravia"
"SOS - JUH SR, starostlivosť o spotrebiteľa"
"Združenie sv. Ondreja v Komárne"
"Združenie vlastníkov bytov v Komárne"
I.SC COMO
I.squash centrum Komárno
AEGEE KOMARNO
AGORA
Alma Mater
AMK Motorsport Komárno
Asociácia psychológov detských domovov Slovenska
Asociácia slovenskej mládeže
Asociácia športových zväzov Komárno
Asociácia telovýchovných a turistických aktivít v okrese Komárno
Asociácia telovýchovných jednôt v okrese Komárno
ASP Slovakia
Automotoklub Szilko Auto-team
Bašty
Bike club piko-Komárno
Biliardový klub SATURNUS DEVILS Komárno
Biliardový klub SATURNUS Komárno
Biliardový klub WEST BC Komárno
BK - Viliams Komárno
Blížni
Box club Ázia centrum Komárno
BOX CLUB BAŠTA KOMÁRNO
Box club Dunaj Rom Komárno
Boxerský klub Komárno
Cane-corso club Slovensko
Cantate Domino
Capoeira Komárno
Cassone karate klub Komárno
Centrum Dianetiky a Scientológie Komárno
Cestička
Comorra Mesto na oboch brehoch Dunaja - Város a Duna két partján - v likvidácii
Comorra Predators - športový klub
Cyklistická hliadka Komárno
Cykloturistický klub Slobodní Pútnici
Cykloturistický klub Tandem Komárno
Dart club Komárno
Delta klub Komárno
Deti - domov - rodina
DiaKom Komárno - v likvidácii
Dievčenský volejbalový klub Komárno
Divadelné štúdio dneška - Mai színházi stúdió
Domov dôchodcov Malý Dunaj
Dotyk ľudskosti o.z. - Touch of Humanity
Eruditio
Fatranské združenie vidieckeho cestovného ruchu
Firesz - Duna Menté
Free Film
Futbalový klub Euroobuv Komárno
Futbalový klub Majorka
Futbalový klub FK Activ Komárno
Futbalový klub FK Premium Komárno
Futbalový klub Rieker obuv Komárno
Gurigongo Symposium
Hamvas Béla bortársaság - Spoločnosť vína Hamvasa Bélu

HIT Komárno
Hoffer - šachový oddiel Komárno
Horehronská asociácia vidieckeho cestovného ruchu
Inštitút Pont
Inteligentná organizácia neorealistickej duchovných osobností
Ipeľské združenie vidieckeho cestovného ruchu
IQFIGHTERS o.z.
JAFRAN
JMP RACING TEAM
Jókaiho divadelné združenie - Jókai Színházi Társaság
Jókaiho všeobecnovzdelávacie a múzejné združenie - Jókai Közművelődési és Múzeum Egyesület
Kajak & kanoe klub Komárno
Kamarát
Karate klub ABC car Komárno
Kassai škola jazdcov-lukostrelcov Sereghy Törzs/Kassai Lovasíjász Iskola Sereghy Törzs
KFC Komárno
Klub Európa - Európa Klub
Klub karate Komárno
Klub kulturistiky, silového trojboja a silových športov "D-GYM"
Klub Previs
Klub priateľov historických vozidiel Komárno
Klub priateľov Izraela
Klub priateľov prírody Quoquoversus
Klub sklerosis multiplex Komárno
Klub športového potápania Aqua club Komárno
Klub športového potápania Hydro Komárno
Klub športového potápania Poseidon Komárno
Klub Športovej Streľby - Komárno
Klub stomikov v Komárne
Klub turistov Kormorán Komárno
Klub vodného póla Komárno
Klub vodných motoristov "Kormorán" Komárno
Klub vodných motoristov Lodiár Komárno
Klub westernového jazdenia "PONY RANČ"
Komárňanská strelecká spoločnosť
KOMÁRŇANSKÉ NARCISY - KOMÁROMI NÁRCISZOK
Komárňanskí výtvarníci '95
Komárňanský futbalový klub - v likvidácii
Komárňanský komorný orchester
Komárňanský občiansky klub - Komáromi Polgári Klub
Komárňanský šachový klub Komárno
KOMBASKET Komárno
KUCKÓ
Kynologický klub Komárno
Lélekharang - Zvon duše
Lukostrelecký klub Bowhunter
MÁK
Marína ŠK Komárno
Matematická spoločnosť Károlya Nagya - Nagy Károly Matematikai Társulát
Materské centrum Eszter - Komárno
Mestský basketbalový klub Komárno
Minifutbalový klub Komárno
MOTOKLUB - MOSQUITOS - KOMÁRNO
NÁDEJ PROTI RAKOVINE
New Guard Team - Krav Maga
Nezávislé filmové združenie Maďarov žijúcich na Slovensku
Nota bene populus
OAZIS občianske združenie - Domov sociálnych služieb pre dospelých
Občianske združenie "Ispiláng"
Občianske združenie "Katlan"

Občianske združenie "Tri potoky - Hárompatak"
Občianske združenie - Fotoklub Helios Komárno
Občianske združenie - SCHANCE - Polgári Társulás
Občianske združenie Álmodozók Polgári Társulás
Občianske združenie ART FORT Polgári Társulás
Občianske združenie COMORRA
Občianske združenie Concordia Chorus - Concordia Chorus Polgári Társulás
Občianske združenie DALAFA Polgári Társulás
Občianske združenie ÉS Polgári Társulás
Občianske združenie FIGUR Polgári Társulás
Občianske združenie Fonográf
Občianske združenie Gaudium - Gaudium Polgári Társulás
Občianske združenie Géza Szüllő - Szüllő Géza Polgári Társulás
Občianske združenie Istvána Széchenyiho
Občianske združenie Most Slovenska (Pons Slovaca)
Občianske združenie na pomoc ľuďom v sociálnej núdzi a ľuďom telesne a duševne postihnutým
Občianske združenie Never Again - Never Again Polgári Társulás
Občianske združenie paintballový klub SHADOWS Komárno
Občianske združenie Pentaton
Občianske združenie pre materinský jazyk
OBČIANSKE ZDRUŽENIE PRIATEĽOV ŠPORTU MESTA KOMÁRNO
Občianske združenie Rév
Občianske združenie Ruka v ruke (deti postihnuté autizmom)
Občianske združenie Te Ügyed Kör
Občianske združenie Zdola
Oblasťný futbalový zväz v Komárne
Odysea mysle
Okresné združenie telesnej kultúry Komárno
Organizácia podporujúca zaručené investície
PALATINUS
PAVILON KLUB
PHOENIX
Platan klub
Plavecký oddiel KomKo Komárno
Play 4 Fun o.z.
PODUNAJSKO - DUNATÁJ
Podunajský spolok vidieckeho cestovného ruchu
Poker Club Slovensko
PONS NOVUS
Popularis
Potápačské centrum Komárno
POWER CLUB URBAN Komárno
Pracovníci neurologického oddelenia NsP v Komárne
Pro arte Danubii
PRO DANUBIE
PRO LIBRI
PRO URBE VENUSTA
Protestanský maďarský vzdelávacia a kultúrny spolok na Slovensku - Szlovákiai Magyar Protestáns Oktatási és
QINTECH - združenie pre progresívne materiály
QIRON - združenie pre progresívne technológie a informatiku
Rada mládeže okresu Komárno
Rádioklub OM3RJB
Robotnícky spolok Komárno
Severoslovenské združenie vidieckeho cestovného ruchu
Shotokan karate klub Komárno
SIGAM, občianske združenie
ŠK karate Komárno
ŠK Komárno
ŠK Snaha Komárno - stolný tenis
ŠK Triatlon klub EURO Komárno

Slovenská Federácia JIYU DO RYU
Slovenská federácia kempo
Slovenská federácia silných mužov - Herkules Slovakia
Slovenská federácia športového spolku Kung-Fu
Slovenský automotoklub Morocz Motorsport
Slovenský automotoklub Škoda Komárno - v likvidácii
Slovenský minifutbalový zväz
SLOVENSKÝ ZVÄZ WING TSUN
Spevácky zbor maďarských pedagógov na Slovensku Lajosa Vassa
SPEVOM K SRDCU
Spišský spolok pre cestovný ruch a regionálny rozvoj
Spoločnosť Atelier Társaság
Spoločnosť Istvána Cornidesa
Spoločnosť na ochranu obyvateľstva Slovenska
Spoločnosť na pomoc osobám s autizmom v Komárne (SPOSA-KN)
Spoločnosť Písmníkov - Írástudók Társasága
Spoločnosť priateľov knižníc
Spoločnosť Pro probitate
Spolok Dobrého Pastiera
Spolok maďarských zdravotníkov na Slovensku - Szlovákiai Magyar Egészségügyi Társaság
Spolok pre lepšiu hudbu
Spolok priateľov slovenskej kultúry v Komárne
Sport Club - Váh-Danubius Komárno (vodný motoriz.)
Športová rodina pre všetkých
Športovo strelecký klub Komárno
Športovostrelecký klub ROYAL Komárno
Športový biliardový klub WEST BC Komárno
Športový klub boxu Spartak Komárno
Športový klub gymnázia
Športový klub polície Komárno
Športový strelecký klub Comora
Strelecký klub asfaltových terčov Komárno
Študentská rada Cirkevného gymnázia Marianum s vyučovacím jazykom maďarským v Komárne
Svet dobrej nálady a tanca - v likvidácii
SZARKALÁB
Tai-chi-chuan klub v Komárne
Teátrum
Telovýchovná jednota Dynamo Nová Stráž
Telovýchovná jednota Femina Komárno
Telovýchovná jednota Pokrok Komárno
Telovýchovná jednota SPŠ Komárno
Telovýchovná jednota Step Komárno
Tenisový klub Bašta Komárno
Tenisový klub Spartak Komárno
TJ Bašta Komárno
TJ ČSPD - Prístav Komárno
TJ HC Komárno
TJ K-FTC Komárno
TJ Maratón klub Komárno
TJ ODPM Komárno
TJ OPKS Komárno
TJ SOUS Komárno
TJ Triatlon club Komárno
TJ UTC Komárno
UFO klub Komárno
Únia naturistov Slovenska
UNIROM
VECOTÁR
Veslársky klub Spartak Komárno
Volejbalový club Univerzita Jána Selyého Komárno

Volejbalový klub Leknica Komárno - v likvidácii
Volejbalový klub Spartak Komárno
Yacht club Danubius Komárno
Zápasnícky klub Spartacus Komárno
Záujmové združenie LODDIK Slovenské lodenice Komárno (majitelia investičných kupónov)
Združenie absolventov a pedagógov maďarského gymnázia v Komárne - A Komáromi Magyar Gimázium Öregdiákjainak
Združenie Agrolabor
Združenie Alžbetin ostrov v Komárne
Združenie ARO SESTRICKY LOŽKO Komárno
Združenie Hedera
Združenie maďarských rodičov na Slovensku
Združenie majiteľov akcií ZMANA (NAVICOM a.s. Výskumný ústav stavby lodí Komárno z I.vlny priv.)
Združenie na pomoc ľuďom s mentálnym postihnutím APOLLON Nová Stráž
Združenie na pomoc ľuďom s mentálnym postihnutím v Komárne
ZDRUŽENIE OBČANOV V SOCIÁLNEJ INKLÚZII
Združenie podnikateľov OPEN TREND
Združenie priateľov MŠ v Komárne - Óvodabarátok Komáromi Egyesülete
Združenie PRO SCHOLA Komárno - Komárom Társulás
Združenie PROMATEK (matematika)
Združenie sociálnej kurately
ZDRUŽENIE STOROČNÁ ALMA MATER - SZÁZÉVES ALMA MÁTER TÁRSULÁS
Združenie Trhovník
Združenie vidieckeho cestovného ruchu
Združenie vidieckeho cestovného ruchu pre Turiec a okolie
Združenie vidieckeho cestovného ruchu slovenského rudohoria
Združenie vidieckeho cestovného ruchu žitného ostrova
Združenie vlastníkov a užívateľov plávajúcich zariadení na rieke Váh v Komárne
Združenie vlastníkov pozemkov Hadovce
Ženský spolok pri Reformovanej kresťanskej cirkvi v Komárne
Zväz maďarských pedagógov na Slovensku Szlovákiai Magyar Pedagógusok Szövetsége
Zväz slovenských učiteľov

Prameň: Ministerstvo vnútra SR, 2010

Tab. 78: Zoznam neziskových organizácií so sídlom v meste Komárno k 31.10.2010

Názov organizácie
Anjelské Ruky, n.o.
BUDÚCNOSŤ PRE DETI, n.o.
Charita Komárno, n.o.
COMENIUS - Pedagogický inštitút Univerzity J. Selyeho - Selye János Egyetem Pedagógiai Intézete, n.o.
DAMARIS - ECAV, n.o.
Deti a škola, n.o.
Diakonia Reformata n.o.
FAMILIARIS n.o.
FORLIFE n.o.
Inštitút celoživotného vzdelávania, n.o.
KAMÉLIA, n.o.
KAROLINA, n.o.
Kolégium J. Harsányiho, n.o. - Harsányi J. Szakkollégium, n.o.
Lycium n.o.
Mária Rádio SK n.o.
NÁRUČ n.o.
Podunajské centrum celoživotného vzdelávania - Life Long Learning Center Danube, n.o.
Pro Basket Com, n.o.
Pro Castello Comaromiensi, n.o.
Pro lingua, n.o.
Pro Selye Univerzitas Comaromiensis, n.o.
Pro studentibus universitatis nominatae de Selye Janos, n.o.
Prudentia, n.o.
RICCIO, n.o.
S T E T I N G , n.o.
SELYE, n.o.
Stará pevnosť Komárno n.o.
Talentum, n.o.
TIMOTEUS n.o.
Výskumný ústav Univerzity J. Selyeho, n.o.
Vzdelávacie a kultúrohistorický inštitút Dubník n.o.

Prameň: Ministerstvo vnútra SR, 2010

A11. Životné prostredie a odpadové hospodárstvo

Súčasný stav kvality životného prostredia záujmového regiónu je výsledkom vzájomného priestorového a časového pôsobenia stresových faktorov rôznej intenzity. Záujmové územie pozostáva z dvoch základných častí, intravilánu reprezentujúceho zastavanú časť mestského prostredia a extravilánu, ktorý má charakter typickej monotónnej poľnohospodársky intenzívne využívanej krajiny.

A11.1. Voda

Riešené územie je veľmi významné z hľadiska vodohospodárskeho: sú tu lokalizované viaceré vodné zdroje podzemných vôd pre zásobovanie obyvateľstva pitnou vodou a súčasne cez územie pretekajú významné vodné toky.

Dunaj, ktorý ohraničuje riešené územie z južnej strany, patrí medzi najznečistenejšie toky Slovenska, síce v posledných rokoch došlo k výraznému zlepšeniu kvality vody v Dunaji, rieka je naďalej kontaminovaná odpadovými vodami priemyselného a komunálneho charakteru, ako aj poľnohospodárskym znečistením. Z areálovo-bodových konfliktov má najpodstatnejší význam absencia odkanalizovania (akumulácia odpadových vôd v žumpách a septikoch) a poľnohospodárska činnosť (je to hlavne spôsobené dusičnanmi, pesticídmi a únikom zo silážnych štiav).

Tab. 79: Kvalita povrchových vôd za obdobie 2004-2005

Tok - miesto odberu vzorky	Riečny km	Trieda kvality povrchových vôd a určujúce ukazovatele jednotlivých skupín						
		Kyslíkový režim	Základné fyzikálno-chemické ukazovatele	Nutrienty	Biologické ukazovatele	Mikrobiologické ukazovatele	Mikropolutanty	Rádioaktivita
DUNAJ - KOMÁRNO	1768	I.	II.	II.	III.	IV.	IV.	I.
VÁH - KOMÁRNO	1,5	II.	II.	III.	IV.	V.	V.	I.

Poznámka: Povrchové vody sú podľa kvality vody zaraďované do 5 tried kvality: I. trieda - veľmi čistá voda, II. trieda - čistá voda, III. trieda - znečistená voda, IV. trieda - silne znečistená voda, V. trieda - veľmi silne znečistená voda

Prameň: Slovenský hydrometeorologický ústav, 2010

V období 2004-2005 bola na záujmovom úseku Dunaja kvalita vody v skupine ukazovateľov kyslíkového režimu zaradená do I. triedy kvality (veľmi čistá voda), v skupine základných fyzikálno-chemických ukazovateľov bola kvalita vody v toku na úrovni II. triedy kvality (čistá voda), v skupine biologických ukazovateľov zaradená do III. triedy kvality (znečistená voda), v skupine mikrobiologických ukazovateľov zaradená do IV. triedy kvality (silne znečistená). Na základe mikropolutantov voda Dunaja bola na danom úseku zaradená do IV. triedy kvality (silne znečistená voda), kým na základe nutričov zaradená do II. triedy kvality (čistá voda).

Váh, druhý najvýznamnejší vodný tok v riešenom území, patrí taktiež medzi znečistené toky Slovenska. V tom istom období bola kvalita vody na záujmovom úseku Váhu v skupine ukazovateľov kyslíkového režimu zaradená do II. triedy kvality (čistá voda), v skupine základných fyzikálno-chemických ukazovateľov je kvalita vody v toku na úrovni II. triedy kvality (čistá voda), v skupine biologických ukazovateľov zaradená do IV. triedy kvality (silne znečistená voda), v skupine mikrobiologických ukazovateľov zaradená do V. triedy kvality (veľmi silne znečistená). Na základe mikropolutantov voda Váhu na danom úseku bola zaradená tiež do V. triedy kvality (veľmi silne znečistená), kým na základe nutričov bola zaradená do III. triedy kvality (znečistená voda).

Stav kvality vody na prírodných kúpaliskách je neuspokojivý. Najčastejšie prekračované boli medzné hodnoty kyslíkového režimu vody, farba a priehľadnosť vody, pH,

celkový fosfor, koliformné baktérie, termotolerantné koliformné baktérie. Prekračované ukazovatele poukazujú na zvýšený stupeň eutrofizácie vody, spôsobovaný poľnohospodárskou činnosťou a najmä komunálnym znečistením, ktoré sa do vodných telies dostávajú splachmi z okolia.

Hodnotenie priestorovej diferenciácie znečistenia podzemných vôd je veľmi ťažké, lebo neexistujú celoplošné a pravidelné merania. Okrem toho sú podzemné vody ohrozené celým radom nekontrolovateľných zdrojov znečistenia, ako sú priesaky z poľných hnojísk, priesaky z nevodotesných žump, negatívne vplyvy poľnohospodárskej chemizácie atď.. Z hľadiska priestorovej diferenciácie sa zóna silne znečistených vôd nachádza v severovýchodnej časti územia – tiahne sa pozdĺž rieky Stará Nitra až po Apálsky ostrov na juhu.

Podzemné vody tejto oblasti sú vysoko mineralizované (od 680 mg/l do 1700 mg/l). Na vysokej mineralizácii sa výrazne podieľajú sírany (650 mg/l), chloridy (130 mg/l), taktiež obsah dusičnanov je zvýšený až na 65 mg/l. Príčinou tohto javu je vysoké zasolenie pôd vplyvom antropogénnej činnosti. K ďalším nevyhovujúcim ukazovateľom kvality podzemnej vody patrí nízke nasýtenie kyslíkom, železo je zvýšené do 2,6 mg/l. Z organických látok boli zistené ropné látky a prítomnosť benzopyrénu. Z pesticídnych látok bol identifikovaný lidan pod medznou hodnotou, avšak jeho prítomnosť potvrdzuje intenzívne poľnohospodárske znečistenie. Sledovaná oblasť pririečnej zóny Dunaja je veľmi zraniteľná a zaťažená poľnohospodárskym znečistením.

Časť riešeného územia je chránenou vodohospodárskou oblasťou. Chránená vodohospodárska oblasť bola stanovená nariadením vlády SR č. 46/1978 Zb. o chránenej oblasti prirodzenej akumulácie vôd na Žitnom ostrove, resp. v zmysle § 18 zákona č. 138/73 Zb. o vodách – spadá do nej celé katastrálne územie Novej Stráže a časť katastra Komárna západne od Váhu a severne od Dunaja.

A11.2. Ovzdušie

Zákon č. 478/2002 Z.z. o ochrane ovzdušia, ktorým sa dopĺňa zákon č. 401/1998 Z.z. o poplatkoch za znečisťovanie ovzdušia, v znení neskorších predpisov (zákon o ovzduší) upravuje práva a povinnosti právnických a fyzických osôb pri ochrane ovzdušia pred vnášaním znečisťujúcich látok ľudskou činnosťou.

Z hľadiska kvality ovzdušia záujmové územie nepatrí k zaťaženým oblastiam; ako aj širšie územie, okres Komárno patrí v rámci SR z hľadiska znečistenia ovzdušia k menej zaťaženým územiám (čo je dôsledok spolupôsobenia viacerých faktorov: nížinný reliéf - územie dobre prevetrávané – rozptylové podmienky vynikajúce, absencia priemyselných závodov výrazne znečisťujúcich ovzdušie). Na znečisťovaní ovzdušia sa v riešenom území v podstatnej miere podieľajú existujúce stacionárne zdroje znečisťovania ovzdušia (v meste Komárno sa nachádzajú 4 veľké zdroje znečisťovania ovzdušia, takmer 70 stredných zdrojov a ďalších približne 70 malých zdrojov znečisťovania ovzdušia), automobilová doprava (ktorá zaťažuje ovzdušie hlavne tuhými znečisťujúcimi látkami, SO_x, NO_x a CO) a poľnohospodárstvo (poľnohospodárske výrobné postupy sú producentom skleníkových plynov, hlavne metánu (CH₄), oxidu dusného (N₂O), v menšej miere oxidu uhličitého (CO₂), halogenovaných uhlíkov a produkujú tiež amoniak (NH₃)). Modernizácia vykurovania, predovšetkým rozvoj plynifikácie kladne ovplyvňujú stav znečistenia ovzdušia. Z hľadiska priestorovej diferenciácie v rámci katastra mesta je najviac znečistenou oblasťou centrum mesta a jeho okolie, a to predovšetkým v dôsledku lokalizácie mnohých priemyselných objektov a areálov, ako aj v dôsledku hlavných nadradených cestných komunikácií (I/63, I/64, II/573) pretínajúcich intravilán v smere západ-východ i sever-juh.

A11.3. Pôda

Ochranu vlastností a funkcií poľnohospodárskej pôdy a zabezpečenie jej trvalo udržateľného obhospodarovania a poľnohospodárskeho využívania zabezpečuje zákon č. 220/2004 Z.z. o ochrane a využívaní poľnohospodárskej pôdy.

Z hľadiska kvality pôdneho fondu disponuje prevažná časť územia – predovšetkým východná polovica – najkvalitnejším pôdnym fondom Slovenska. Pôdne pomery riešeného územia sú veľmi priaznivé pre rozvoj poľnohospodárstva, avšak s intenzívnym poľnohospodárstvom dochádza k zvyšovaniu veternej erózie. Kontaminované pôdy sa nenachádzajú v riešenom území. Všetky druhy pôd v rámci poľnohospodárskeho pôdneho fondu v posledných desaťročiach dlhodobým pôsobením intenzifikačných činiteľov (nedoriešené koncovky v chovoch hospodárskych zvierat, veľkoblkový systém hospodárenia na ornej pôde, zjednodušené oševné procesy, chemizácia a mnohé ďalšie aktivity) a všeobecným zhoršovaním kvality životného prostredia utrpeli na kvalite, čiže sa znížila ich prirodzená úrodnosť.

Odňatie poľnohospodárskej pôdy poľnohospodárskej výrobe sa v posledných rokoch prakticky zastavilo. Možno to pripísať dôslednejšiemu uplatňovaniu zákona o ochrane poľnohospodárskeho pôdneho fondu a utlmeniu stavebnej činnosti. Obmedzená investičná výstavba využívala predovšetkým stavebné pozemky v intravilánoch sídiel.

A11.4. Lesy

Základným právnym predpisom upravujúcim starostlivosť o lesy je zákon č. 326/2005 Z.z. o lesoch. Podľa tohto zákona sú lesy jedným z najväčších bohatstiev našej vlasti, sú jednou zo základných zložiek životného prostredia a poskytujú trvalý zdroj dreva pre priemyselné odvetvia. Lesy ovplyvňujú a zlepšujú podnebie, vodné a pôdne pomery, vytvárajú prirodzené prostredie pre mnohé druhy rastlín a živočíchov, aj ich spoločenstiev, uchovávajú prírodné krásy a sú aj zdrojom zdravia a osvieženia obyvateľstva.

Lesnatosť záujmového regiónu je veľmi nízka. Najviac lesov sa nachádza v okolí riek, kde tvoria súčasť pobrežnej vegetácie. Malé enklávy lesov sú zastúpené aj na poľnohospodársky využívannej pôde (s cieľom obmedziť veternú eróziu pôd) a v okolí vodných kanálov. V nasledujúcich rokoch by bolo dobré mierne zvýšiť podiel lesnej vegetácie v riešenom území.

Stupeň poškodenia vegetácie odráža negatívne pôsobenie jednak prírodných faktorov – abiotických (vietor, sneh, námraza, sucho atď.) a biotických (podkôrny hmyz, drevokazný hmyz, hniloby, poľovná zver atď.), ako aj antropogénnych faktorov – pôsobenie znečisteného ovzdušia, vplyv kyslých dažďov atď..

V riešenom území nie sú identifikované žiadne plochy s vážnym poškodením lesnej a nelesnej vegetácie.

A11.5. Hluk a vibrácie

K negatívnym faktorom, ktoré nepriaznivo pôsobia a zhoršujú kvalitu životného prostredia, patria hluk a vibrácie. Ochrana obyvateľstva pred nadmerným hlukom a vibráciami je ošetrená zákonom č. 596/2002 Z.z. o ochrane zdravia ľudí. Prípustná hodnota hluku je 60 dB pre dennú dobu a 50 dB pre nočnú dobu.

V záujmovom území najväčším zdrojom hluku je intenzívna doprava prechádzajúca obytnou zónou, hlukom sú najviac zaťažené lokality nachádzajúce sa pozdĺž cestných dopravných ťahov I/63, I/64 a II/573, resp. pozdĺž železničných dopravných ťahov, avšak železničná doprava má na hlučnosti menší podiel. V roku 2001 maximálne hladiny hluku boli namerané na uliciach Bratislavská cesta, Rákócziho, Záhradnícka, Mederčská a Petófiho.

V riešenom území je nezanedbateľný aj hluk z lodnej dopravy. Z ostatných zdrojov hluku treba spomenúť priemyselné areály. Uvedenými formami hluku sú zaťažovaní obyvatelia bývajúci v blízkosti týchto areálov, avšak tento hluk najviac nepriaznivo vplýva na zamestnancov, ktorí v týchto prevádzkach pracujú. Občasnými zdrojmi hluku môžu byť aj niektoré hromadné kultúrne a športové podujatia.

Na exponovaných miestach je potrebné zabezpečiť vybudovanie protihlukových stien.

A11.6. Odpadové hospodárstvo

Správne nakladanie s odpadom je v záujme ochrany životného prostredia, ochrany verejného poriadku, bezpečnosti a zdravia občanov. V oblasti životného prostredia odpady patria k rozhodujúcim faktorom jeho znečisťovania, pritom odpady nie sú len produktom priemyselnej výroby, ale aj produktom všetkých obyvateľov a poľnohospodárskej činnosti.

Základným právnym predpisom pri predchádzaní vzniku odpadov a pri nakladaní s odpadmi je zákon č. 223/2001 Z.z. o odpadoch a o zmene a doplnení niektorých zákonov. Podrobnosti o nakladaní s komunálnymi odpadmi a drobnými stavebnými odpadmi a elektroodpadmi z domácností, o spôsobe zberu a prepravy komunálnych odpadov, o spôsobe separovaného zberu jednotlivých zložiek komunálnych odpadov, o spôsobe nakladania s drobnými stavebnými odpadmi a elektroodpadmi z domácností, ako aj o miestach určených na ukladanie týchto odpadov a na zneškodňovanie odpadov v súlade s ustanoveniami zákona č.223/2001 Z.z. o odpadoch a o zmene a doplnení niektorých zákonov v znení neskorších predpisov na území Mesta Komárno upravuje Všeobecne záväzné nariadenie Mesta Komárno číslo 2/2007 o nakladaní s komunálnymi odpadmi a drobnými stavebnými odpadmi a elektroodpadmi z domácností.

Účelom odpadového hospodárstva v zmysle zákona o odpadoch je predchádzať vzniku odpadov, obmedzovať ich tvorbu, znižovať nebezpečné vlastnosti odpadov a prednostne zabezpečiť zhodnocovanie odpadov pred ich zneškodňovaním. Uvedené činnosti sú zohľadnené v „Programе odpadového hospodárstva mesta Komárno“. V zmysle tejto deklarácie má mesto strategický záujem na znižovaní celkového množstva odpadov a na jeho dôslednej separácii. Mesto podporuje u obyvateľov a u právnických osôb a podnikateľov dôslednú separáciu odpadov. Najviac u obyvateľov rodinných domov, vzhľadom na ich vyššiu produkciu biologicky rozložiteľných odpadov, kompostovanie týchto odpadov.

Tab. 80: Vybrané charakteristiky skládky odpadov v obci Iža

Názov skládky	Katastrálne územie	Odpad	Prevádzkovateľ skládky	Voľná kapacita v m ³	Rok ukončenia
TKO REKO Iža	Iža	Komunálny odpad, priemyselný odpad	REKO s.r.o.	215 000	2025

Prameň: Správa o stave ŽP Nitrianskeho kraja k roku 2002, 2003

Produkcia komunálneho odpadu mesta Komárno za rok 2005 bola 13285 ton, o 652 ton menej ako v roku 2004 (k zníženiu došlo aj v dôsledku zavedenia separovaného zberu v meste v roku 2005). V Základným spôsobom zneškodňovania komunálneho odpadu je skládkovanie. Celý objem komunálneho odpadu sa zneškodňuje skládkovaním na skládke odpadov REKO v Iži-Bokroš, ktorá slúži spolu so skládkou TKO v Okoličnej na Ostrove pre skládkovanie odpadov celého okresu.

V meste komunálny odpad zberá a prepravuje zo 192 kontajnerových státí, pričom pri rodinných domoch sú umiestnené 110 l zberné nádoby. Počet, typ a interval vyprázdňovania zberných nádob na zmesový komunálny odpad je pre:

- a) rodinné domy a obdobné nehnuteľnosti – 1 ks 110/120 l nádoby na jednu bytovú jednotku, interval vyprázdnenia je 1 x týždenne,
- b) bytové domy - 1 ks 1100 l kontajnera na každých 25 bytových jednotiek, interval vyprázdnenia je 2 x týždenne,

Od roku 2005 sa v meste realizuje projekt separovaného zberu. Separovane (oddelene) zbierané zložky KO sú:

- a) papier,
- b) sklo,
- c) biologicky rozložiteľný odpad zo zelene,
- d) plasty.

V riešenom území bol vytvorený zberný dvor pre širokú škálu odpadov (objemný odpad, plasty, kovy, papier, chemikálie, zelený biol. odpad, elektrotechnický odpad), ktorého služby sú pre obyvateľov mesta zabezpečené zadarmo. Na zberovom dvore je okrem odpadu podľa § 5 ods.2 VZN 2/2007 možné ďalej odovzdať najmä:

- a) opotrebované batérie a akumulátory,
- b) opotrebované pneumatiky,
- c) drobný stavebný odpad,
- d) objemný odpad,
- e) pesticídy, herbicídy,
- f) opotrebované oleje.

Riešenie problematiky komunálneho odpadu a nový prístup k odpadom má vplyv na zlepšenie stavu životného prostredia a rast životnej úrovne obyvateľstva.

Čistenie verejných priestranstiev, chodníkov a miestnych komunikácií vykonáva Mesto Komárno pomocou menších obecných služieb a pomocou organizácie, s ktorou má Mesto Komárno uzatvorenú zmluvu na vykonávanie takejto činnosti. Chodníky upratujú a udržiavajú vlastníci, správcovia alebo nájomcovia príslušných nehnuteľností, bezprostredne hraničiacich s chodníkom. Plán čistenia mesta Komárno bol schválený Mestským zastupiteľstvom v Komárne uznesením číslo 958/2008 z dňa 12. septembra 2008.

A11.7. Kvalita životného prostredia

V procese aktualizácie environmentálnej regionalizácie Slovenska sa v roku 2001 spracoval súbor tematických máp za územie Slovenskej republiky (spravidla v 1:500 000) vyjadrujúcich stav zložiek životného prostredia a mieru pôsobenia rizikových faktorov v životnom prostredí.

Na základe komplexného zhodnotenia stavu ovzdušia, podzemnej a povrchovej vody, pôdy, horninového prostredia, bioty a ďalších faktorov sa vymedzilo 5 stupňov kvality životného prostredia. Ohrozené územia sú z hľadiska životného prostredia podľa environmentálnej regionalizácie tie, ktoré sú zaradené v 4. a 5. stupni kvality životného prostredia.

Na základe vyššie uvedenej metodiky v celkovom hodnotení dosahuje úroveň životného prostredia v riešenom území 4. stupeň, čo znamená, že ide o prostredie narušené.

Extravilán mesta Komárno je z hľadiska stavu životného prostredia a jeho zložiek možné označiť ako len mierne narušené, s dostatkom prirodzených prvkov krajinskej štruktúry a dostatočným stupňom biotickej kvality územia.

Intravilán mesta Komárno možno z hľadiska stavu životného prostredia označiť ako narušený až silne narušený v dôsledku negatívnych vplyvov výrobných činností a nedostatočného zastúpenia ekologicky a environmentálne významných prvkov sídla. Najhoršiu štruktúru a environmentálnu kvalitu majú plochy výroby, najlepšie plochy s najväčším zastúpením individuálnej formy bývania.

Cieľom mesta Komárno je zabezpečiť trvaloudržateľný rozvoj územia s mimoriadnym dôrazom na zníženie rizika vzniku, resp. zmiernenie negatívnych dopadov javov a procesov vplývajúcich na kvalitu zložiek životného prostredia prostredníctvom budovania a rozvoja zariadení environmentálnej infraštruktúry a zvyšovaním environmentálneho povedomia obyvateľov mesta. Zníženie ekologickej záťaže prostredia zavádzaním efektívnych systémov odpadového hospodárstva a realizácia opatrení na ochranu ovzdušia, vodstva, biodiverzity, pôdy. Ďalším cieľom mesta je zvyšovanie atraktivity územia prostredníctvom rozvoja a rekonštrukcií oddychových zón, parkov, prvkov verejnej zelene a drobnej architektúry.

A12. Územné plánovanie, územný rozvoj

Územné plánovanie

Územné plánovanie patrí k dôležitým nástrojom rozvoja sídiel. Územnoplánovacia dokumentácia komplexne rieši priestorové usporiadanie a funkčné využívanie územia, zosúladzuje záujmy a činnosti ovplyvňujúce územný rozvoj, životné prostredie a ekologickú stabilitu a ustanovuje regulatívy priestorového usporiadania a funkčného využívania územia.

Obstarávanie územných plánov v súlade s novelami stavebného zákona č. 50/1976 Zb. patrí do kompetencie obcí. Územné plánovanie komplexne rieši funkčné využitie územia, jeho cieľom je vytvárať predpoklady k súladu výstavby a iných činností ovplyvňujúcich rozvoj obce.

Mesto Komárno má spracovaný aktuálny územný plán, ktorý zohľadňuje zásadné zmeny politických a sociálno-ekonomických podmienok v SR, ktoré výrazne ovplyvňujú rozvoj jednotlivých funkčných zložiek územia mesta:

- zmena v reálnom vývoji počtu a skladbe obyvateľstva,
- zmeny vo výrobnnej sfére,
- zmena v celkovom chápaní politiky v oblasti bytovej výstavby,
- zmena v nazeraní na funkcie štátu v oblasti občianskej vybavenosti, rekreácie a cestovného ruchu, v oblasti obchodu, stravovania, ubytovania a služieb,
- zmenené podmienky v oblasti ochrany prírody,
- zmeny zámerov v oblasti rozvoja a využitia výrobných plôch vzhľadom na zmenené rozvojové zámery väčšiny výrobných podnikov, resp. vzhľadom na ich likvidáciu alebo transformáciu, ako aj vzhľadom na transformáciu poľnohospodárstva,
- zmeny v celkových trendoch rozvoja dopravy, cestnej i železničnej, vyplývajúcich zo sociálno-ekonomických zmien, ako aj vytváranie dopravne ukludnených zón, nových cyklotrás a peších trás,
- zmeny v názoroch na využitie územia ako reakcia na zmeny vlastníkov a užívateľov pozemkov.

Program hospodárskeho a sociálneho rozvoja obce

Zákon o podpore regionálneho rozvoja (zákon č. 539/2008 Z.z.) s cieľom vytvárania komplexného systému podpory rozvoja regiónov ukladá obciam povinnosť vypracovať svoj strednodobý strategický program: Program hospodárskeho a sociálneho rozvoja obce (ďalej len PHSR). PHSR má obsahovať najmä **a)** analýzu hospodárskeho rozvoja a sociálneho rozvoja obce, hlavné smery jej vývoja, ustanovenie cieľov a prvoradých potrieb, **b)** úlohy a prvoradé potreby v rozvoji technickej infraštruktúry, sociálnej infraštruktúry, v starostlivosti o životné prostredie, vo vzdelávaní, v kultúre a v ďalších oblastiach, **c)** návrh finančného a administratívneho zabezpečenia.

Program hospodárskeho a sociálneho rozvoja mesta Komárno bol vypracovaný v roku 2006. Posledná aktualizácia Programu hospodárskeho a sociálneho rozvoja mesta Komárno bola realizovaná v rokoch 2010-2011.

Združenia obcí

Podľa zákona č. 369/1990 Zb. o obecnom zriadení, v znení neskorších predpisov, obec má právo združovať sa s inými obcami v záujme dosiahnutia spoločného prospechu. V praxi najčastejším predmetom činnosti združenia obcí sú oblasti: sociálne veci, starostlivosť o životné prostredie, miestna doprava, školstvo, kultúra a miestny cestovný ruch. Svojou činnosťou združenie obcí napomáha využiť svoj prirodzený potenciál na dosiahnutie hospodárskeho, kultúrneho a sociálneho rozvoja územia, spoločne vytvárať podmienky na plnenie úloh obcí.

Zákon č. 539/2008 Z.z. o podpore regionálneho rozvoja definuje mikroregionálne združenie ako právnickú osobu založenú na účely dosiahnutia spoločných riešení pri zvyšovaní úrovne hospodárskeho rozvoja, sociálneho rozvoja a územného rozvoja regiónu.

Mesto Komárno aktívne spolupracuje aj s okolitými obcami z okresu Komárno, ale aj so vzdialenejšími obcami z iných okresov SR. V posledných rokoch sa aktívne zapojilo do spolupráce s aktérmi regionálneho rozvoja zo zahraničia.

Finančné zabezpečenie podpory regionálneho rozvoja

Zákon o podpore regionálneho rozvoja (zákon č. 539/2008 Z.z.) definuje zdroje financovania regionálneho rozvoja v § 4:

(1) Regionálny rozvoj sa financuje

- a) zo štátneho rozpočtu vrátane finančných prostriedkov z rozpočtových kapitol ministerstiev,
- b) zo štátnych účelových fondov,
- c) z rozpočtov vyšších územných celkov,
- d) z rozpočtov obcí,
- e) z prostriedkov fyzických osôb,
- f) z prostriedkov právnických osôb,
- g) z úverov a príspevkov medzinárodných organizácií,
- h) z prostriedkov vyplývajúcich z medzinárodných zmlúv o poskytnutí grantu uzatvorených medzi Slovenskou republikou a inými štátmi,
- i) z iných prostriedkov, ak to ustanoví osobitný predpis.

(2) Doplnkovým zdrojom finančného zabezpečenia podpory regionálneho rozvoja sú finančné prostriedky z Európskej únie určené

- a) hospodársky zaostalým regiónom, ktoré podľa ukazovateľov hospodárskeho rozvoja a sociálneho rozvoja vykazujú nižšiu úroveň rozvoja, ako je priemerná úroveň Európskej únie,
- b) regiónom s nepriaznivou štruktúrou zamestnanosti a podnikateľského prostredia.

Príjemcovia prostriedkov z finančného zabezpečenia podpory regionálneho rozvoja môžu byť podnikateľské subjekty, obce a nimi založené právnické osoby alebo združenia obcí, samosprávne kraje a nimi zriadené právnické osoby, neziskové organizácie a iné právnické osoby, ktoré o ne požiadajú a predložia projekt, podľa ktorého sa majú uskutočniť opatrenia obsiahnuté v regionálnych operačných programoch, v sektorových operačných programoch, v programoch hospodárskeho rozvoja a sociálneho rozvoja samosprávneho kraja a v programoch hospodárskeho rozvoja a sociálneho rozvoja obce.

Na hospodárenie s finančnými prostriedkami poskytnutými zo štátneho rozpočtu, zo štátnych fondov a z fondov Európskej únie sa vzťahujú ustanovenia osobitného predpisu (zákon č. 523/2004 Z.z. o rozpočtových pravidlách verejnej správy a o zmene a doplnení niektorých zákonov, v znení neskorších predpisov). Kontrolu finančného zabezpečenia

podpory regionálneho rozvoja z prostriedkov štátneho rozpočtu, štátnych fondov a fondov Európskej únie upravuje osobitný predpis (zákon č. 523/2004 Z.z. o rozpočtových pravidlách verejnej správy a o zmene a doplnení niektorých zákonov, zákon č. 440/2000 Z.z. o správach finančnej kontroly v znení zákona č. 182/2002 Z.z., zákon č. 502/2001 Z.z. o finančnej kontrole a vnútornom audite a o zmene a doplnení niektorých zákonov).

V strednodobom horizonte cieľom mesta Komárno je dosiahnuť vysokú úroveň spolupráce na regionálnej, nadregionálnej, resp. medzinárodnej úrovni prostredníctvom podpory formovania vzájomných partnerstiev. Ďalším cieľom je vypracovanie strategických a koncepčných rozvojových dokumentov, akčných plánov.

A13. Financovanie mesta, majetková a rozpočtová situácia mesta

Podľa zákona č. 369/1990 Z.z. o obecnom zriadení, v znení neskorších predpisov, obec financuje svoje potreby predovšetkým z vlastných príjmov, dotácií zo štátneho rozpočtu a z ďalších zdrojov. Vlastné príjmy v rozsahu podľa osobitných predpisov sú a) príjmy z majetku obce a z majetku prenechaného obci do užívania (nájom), b) výnosy z miestnych daní a z miestnych poplatkov, c) podiely na daniach v správe štátu, d) výnosy z pokút uložených za priestupky, e) iné príjmy.

Obec môže na plnenie svojich úloh použiť návratné zdroje financovania a prostriedky mimorozpočtových peňažných fondov. Na plnenie rozvojového programu obce alebo na plnenie inej úlohy, na ktorej má štát záujem, možno obci poskytnúť štátnu dotáciu. Použitie štátnej dotácie je preskúmateľné štátnym orgánom podľa osobitných predpisov.

Obci, ktorej vlastné príjmy nepostačujú na plnenie úloh samosprávy, možno poskytnúť štátnu dotáciu podľa normatívu určeného vládou. Obec môže svoje úlohy financovať aj z prostriedkov združených s inými obcami, so samosprávnymi krajmi a s inými právnickými osobami alebo fyzickými osobami.

Obec si môže na plnenie svojich úloh zriadiť mimorozpočtové peňažné fondy. Na plnenie úloh spoločných pre viac obcí alebo z iného dôvodu môžu obce zriadiť spoločný fond; správu fondu vykonáva rada fondu ustanovená obcami, ktoré fond zriadili, a to podľa dohodnutých pravidiel.

Majetok obce

Majetkom obce sú veci vo vlastníctve obce a majetkové práva obce. Majetok obce slúži na plnenie úloh obce. Majetok obce sa má zveľaďovať a zhodnocovať a vo svojej celkovej hodnote zásadne nezmenšený zachovať. Darovanie nehnuteľného majetku obce je neprípustné, ak osobitný predpis neustanovuje inak. Majetok obce možno použiť najmä na verejné účely, na podnikateľskú činnosť a na výkon samosprávy obce. Majetok obce, ktorý slúži na verejné účely (najmä pre miestne komunikácie a iné verejné priestranstvá), je verejne prístupný a možno ho obvyklým spôsobom používať, ak jeho používanie obec neobmedzila. Majetok obce a nakladanie s ním upravuje zákon č. 138/1991 Zb. o majetku obcí, v znení neskorších predpisov.

Rozpočet obce

Rozpočet obce, upravený zákonom č. 583/2004 Z.z. o rozpočtových pravidlách územnej samosprávy a o zmene a doplnení niektorých zákonov, je základným nástrojom finančného hospodárenia v príslušnom rozpočtovom roku, ktorým sa riadi financovanie úloh a funkcií obce v príslušnom rozpočtovom roku. Rozpočet obce je súčasťou rozpočtu sektora verejnej správy. Rozpočtový rok je zhodný s kalendárnym rokom. Rozpočet obce vyjadruje samostatnosť hospodárenia obce. Obsahuje príjmy a výdavky, v ktorých sú vyjadrené finančné vzťahy k právnickým osobám a fyzickým osobám – podnikateľom pôsobiacim na území obce, ako aj k obyvateľom žijúcim na tomto území vyplývajúce pre ne zo zákonov a z iných všeobecne záväzných právnych predpisov, zo všeobecne záväzných nariadení obce, ako aj zo zmlúv.

Finančné vzťahy štátu k rozpočtom obcí upravuje § 3 ods. 1: rozpočet obce zahŕňa aj finančné vzťahy štátu k rozpočtom obcí [a) podiely na daniach v správe štátu, b) dotácie na úhradu nákladov preneseného výkonu štátnej správy, c) ďalšie dotácie v súlade so zákonom o štátnom rozpočte na príslušný rozpočtový rok].

Rozpočet obce obsahuje príjmy a výdavky spojené s činnosťou samosprávy, finančné vzťahy k štátnemu rozpočtu, k rozpočtu samosprávneho kraja a finančné vzťahy k

právnickým osobám a fyzickým osobám – podnikateľom pôsobiacim na území obce, ako aj k obyvateľom žijúcim na tomto území vyplývajúce pre ne zo zákonov a z iných všeobecne záväzných právnych predpisov, zo všeobecne záväzných nariadení obce, ako aj zo zmlúv. Rozpočet obce zahŕňa aj finančné vzťahy podľa § 3 ods. 1. tohto zákona.

Príjmy rozpočtu obce

Príjmy rozpočtu obce sú:

- a) výnosy miestnych daní a poplatkov podľa osobitného predpisu (zákon č. 582/2004 Z.z. o miestnych daniach a miestnom poplatku za komunálne odpady a drobné stavebné odpady),
- b) nedaňové príjmy z vlastníctva a z prevodu vlastníctva majetku obce a z činnosti obce a jej rozpočtových organizácií podľa tohto alebo osobitného zákona,
- c) výnosy z finančných prostriedkov obce,
- d) sankcie za porušenie finančnej disciplíny uložené obcou,
- e) dary a výnosy dobrovoľných zbierok v prospech obce,
- f) podiely na daniach v správe štátu podľa osobitného predpisu (zákon č. 564/2004 Z.z. o rozpočtovom určení výnosu dane z príjmov územnej samosprávy a o zmene a doplnení niektorých zákonov),
- g) dotácie zo štátneho rozpočtu na úhradu nákladov preneseného výkonu štátnej správy v súlade so zákonom o štátnom rozpočte na príslušný rozpočtový rok a dotácie zo štátnych fondov,
- h) ďalšie dotácie zo štátneho rozpočtu v súlade so zákonom o štátnom rozpočte na príslušný rozpočtový rok,
- i) účelové dotácie z rozpočtu vyššieho územného celku alebo z rozpočtu inej obce na realizáciu zmlúv podľa osobitných predpisov (napríklad zákon č. 369/1990 Zb., v znení neskorších predpisov),
- j) prostriedky z Európskej únie a iné prostriedky zo zahraničia poskytnuté na konkrétny účel,
- k) iné príjmy ustanovené osobitnými predpismi.

Obec môže na plnenie svojich úloh použiť aj

- a) prostriedky mimorozpočtových peňažných fondov,
- b) zisk z podnikateľskej činnosti,
- c) návratné zdroje financovania,
- d) združené prostriedky.

Výdavky rozpočtu obce

Z rozpočtu obce sa uhrádzajú:

- a) záväzky obce vyplývajúce z plnenia povinností ustanovených osobitnými predpismi,
- b) výdavky na výkon samosprávnych pôsobností obce podľa osobitných predpisov a na činnosť rozpočtových organizácií a príspevkových organizácií zriadených obcou,
- c) výdavky na úhradu nákladov preneseného výkonu štátnej správy podľa osobitných predpisov,
- d) výdavky spojené so správou, údržbou a zhodnocovaním majetku obce a majetku iných osôb, ktorý obec užíva na plnenie úloh podľa osobitných predpisov,
- e) záväzky vzniknuté zo spolupráce s inou obcou alebo s vyšším územným celkom, prípadne s ďalšími osobami na zabezpečenie úloh vyplývajúcich z pôsobnosti obce vrátane záväzkov vzniknutých zo spoločnej činnosti,
- f) výdavky vyplývajúce z medzinárodnej spolupráce obce,
- g) úroky z prijatých úverov, pôžičiek a návratných finančných výpomocí,
- h) výdavky súvisiace s emisiou cenných papierov vydaných obcou a na výdavky na úhradu výnosov z nich,

i) iné výdavky ustanovené osobitnými predpismi.

Viacročný rozpočet je strednodobý ekonomický nástroj finančnej politiky obce, v ktorom sú v rámci ich pôsobnosti vyjadrené zámery rozvoja územia a potrieb obyvateľov najmenej na tri rozpočtové roky.

Zostavovanie rozpočtu obce vychádza predovšetkým z viacročného rozpočtu, z určeného podielu na výnosoch daní v správe štátu ustanovených osobitným predpisom a zo schválených finančných vzťahov štátneho rozpočtu k rozpočtom územných samospráv. Obec je pri zostavovaní rozpočtu povinná prednostne zabezpečiť krytie všetkých záväzkov, ktoré pre ne vyplývajú z plnenia povinností ustanovených osobitnými predpismi. Po skončení rozpočtového roka obec údaje o rozpočtovom hospodárení súhrnne spracujú do záverečného účtu obce.

Obec vedie účtovníctvo podľa zákona č. 431/2002 Z.z. o účtovníctve, v znení neskorších predpisov. Ročnú účtovnú závierku obce overuje audítor, ako aj overuje ďalšie skutočnosti ustanovené osobitným zákonom. Postavenie rozpočtu obce, jeho tvorbu a obsah, pravidlá rozpočtového hospodárenia, tvorbu a použitie mimorozpočtových zdrojov, spôsob finančného vyrovnávania medzi obcami, vzťahy k štátnemu rozpočtu a k rozpočtu samosprávneho kraja ustanovujú osobitné zákony (zákon č. 523/2004 Z.z. o rozpočtových pravidlách verejnej správy a o zmene a doplnení niektorých zákonov, v neskorších predpisov, zákon č. 583/2004 Z.z. o rozpočtových pravidlách územnej samosprávy a o zmene a doplnení niektorých zákonov).

B. SWOT analýza potenciálu rozvoja mesta

Analýza rozvojového potenciálu mesta formou SWOT analýzy je spracovaná na základe auditu rozvojových zdrojov mesta a dotazníkového prieskumu uskutočňovaného medzi podnikateľskými subjektmi a verejnoprospešnými organizáciami. Analýza sa dotýka 4 oblastí: **1.** Poloha, prírodné pomery, životné prostredie **2.** Ľudské zdroje, trh práce, školstvo, zdravotníctvo, sociálna oblasť, šport, kultúra **3.** Hospodárstvo, ekonomický rozvoj **4.** Bytový fond, technická infraštruktúra

B1. Poloha, prírodné pomery, životné prostredie

Silné stránky	Slabé stránky
<ul style="list-style-type: none"> • administratívne centrum, sídlo štátnych inštitúcií regionálneho/nadregionálneho významu • blízkosť štátnej hranice s MR – možnosť cezhraničnej spolupráce • výhodná geografická poloha vzhľadom k dopravnému koridoru Viedeň-Bratislava-Budapešť • dobrá geografická poloha vzhľadom k rozvojovým pólom Bratislava, Budapešť, Nitra, Trnava, Győr • množstvo prírodných lokalít s významnými estetickými a biologickými hodnotami - veľmi priaznivé podmienky pre rozvoj cestovného ruchu • dostatok priestoru na ďalší rozvoj mesta (bývanie, služby, priemysel a sklady) • dobré podmienky pre poľovníctvo, rybárstvo a vodné športy • vysoký potenciál „alternatívnej dopravy“ – pešej a cyklistickej • prítomnosť geotermálnej vody • vysoký podiel zelene v meste a okolí • cieľavedomé a systematické riešenie rozvoja mesta • vytvorené podmienky pre separovanie odpadu • aktuálny nový územný plán mesta • postupná revitalizácia centra mesta 	<ul style="list-style-type: none"> • nevyhovujúca dopravná prepojenosť so susedným regiónom z Maďarska • rozptýlená sídelná štruktúra mesta (nekompaktnosť zastavaného územia) • existencia lokálnych zdrojov znečistenia zložiek živ. prostredia (nelegálne skládky v území atď.) • prítomnosť „starých“ environmentálnych záťaží • nedostatočný informačný systém o stave životného prostredia • nedostatočné využívanie obnoviteľných a druhotných zdrojov energie • nestabilné územie z hľadiska seizmológie

Príležitosti	Ohrozenia
<ul style="list-style-type: none"> • zlepšenie komunikačného prepojenia mesta smerom na Bratislavu, Nitru a Komárom • využitie prírodného potenciálu pre rozvoj cestovného ruchu • využitie alternatívnych zdrojov energie • zvýšenie ekologickej stability územia – uplatnenie princípov trvalo udržateľného rozvoja v ďalšom rozvoji územia • realizovanie projektov zameraných na zlepšenie stavu životného prostredia vo všetkých jeho zložkách (napr. v odpadovom hospodárstve uprednostňovať separovaný zber atď.) • využitie podporných programov EÚ v oblasti ochrany životného prostredia • rozvoj ekologického poľnohospodárstva a ekologizácia priemyselnej výroby • zvýšený záujem o poľovníctvo, rybárstvo a voľnočasové aktivity v prírode • vzdelávanie a pôsobenie ekologických neziskových organizácií • trend oživovania a revitalizácie verejných priestranstiev 	<ul style="list-style-type: none"> • stagnácia už nadviazanej lokálnej, ako aj cezhraničnej spolupráce, resp. nenadviažu sa nové partnerské vzťahy • ďalšie znižovanie ekologickej stability krajiny v dôsledku spôsobu obhospodarovania krajiny (vysoko intenzívna poľnohospodárska výroba) a silne znečisťujúcej priem. výroby • devastácia krajiny divokými skládkami komunálneho odpadu, nezavedenie, resp. zrušenie separovaného zberu odpadu • zhoršenie zdravotného stavu obyvateľstva, zníženie potenciálu priemyselného a poľnohospodárskeho rozvoja krajiny v dôsledku zlej kvality vôd • zníženie biodiverzity - zánik významných lokalít chránených území, rastlín a živočíchov • nízka disciplína pri nakladaní s odpadmi • nezrealizovaná sanácia skládok • ohrozenie kvality životného prostredia kumuláciou znečistenia • zhoršenie kvality vôd a minerálnych prameňov • povodňové vody na Váhu a Dunaji • zníženie environmentálneho povedomia obyvateľstva • úbytok biodiverzity

B2. Ľudské zdroje, trh práce, školstvo, zdravotníctvo, sociálna oblasť, šport, kultúra

Silné stránky	Slabé stránky
<ul style="list-style-type: none"> • dostatok kvalifikovanej pracovnej sily • vysoká úroveň výučby na základných školách • rozvinutá sieť regionálnych stredných škôl s vysokou kvalitou všeobecného a odborného vzdelávania • veľký potenciál vysokoškolského vzdelávania v regióne mesta zastúpený Univerzitou Jánoša Selyeho a ďalšími vysokými školami prostredníctvom detašovaných a konzultačných stredísk • rozvíjajúce sa inštitúcie na báze partnerstva v oblasti záujmových združení, nadácií a iných organizácií mimovládneho sektora • rozvinutá sieť sociálnych zariadení a služieb • rozvinutá sieť zdravotníckych zariadení a služieb • záujem väčšiny nezamestnaných nájsť si prácu • zapojenie mesta do aktívnej politiky zamestnanosti (aktivačné práce) • veľa pracovných príležitostí v priemyselných parkoch mikropriestoru mesta • potenciál nových zdrojov zamestnanosti v sektore služieb a priemyslu • bohatá štruktúra kultúrnych zariadení pozostávajúca z múzeí, knižníc, galérie a osvetových stredísk • dobrá spolupráca mestského zastupiteľstva s tretím sektorom, podnikateľmi a ostatnými aktérmi lokálneho života (organizácie, inštitúcie, školské zariadenia atď.) • vysoká angažovanosť mesta o spoluprácu s ďalšími mestami v riešení spoločných problémov • dobre fungujúce informovanie obyvateľov mesta o daniach, udalostiach v meste a jeho mikropriestore • vysoká aktivita spolkov, zborov, súborov, záujmových združení a organizácií formujúcich kultúrny život • pocit spolupatričnosti občanov s mestom • spracované stratégie pre rozvoj školstva, sociálnej oblasti, kultúry a športu v meste 	<ul style="list-style-type: none"> • vysoká úmrtnosť obyvateľstva • nízka miera natality obyvateľstva • zlý zdravotný stav obyvateľstva • nedostatočná previazanosť medzi vzdelávacou sústavou a trhom práce • vysoká miera nezamestnanosti • prehlbovanie sociálnych rozdielov obyvateľstva • vysoký podiel marginálnych skupín • nedostatok pracovných príležitostí pre nekvalifikované pracovné sily • nízka miera priemernej mzdy • veľa ľudí žije pod hranicou chudoby • vysoká miera sociálnej odkázanosti Rómov • zastaralosť a nedostatočná vybavenosť zdravotníckych, sociálnych, kultúrnych a športových zariadení • nedostatočné množstvo krytých športových areálov

Príležitosti	Ohrozenia
<ul style="list-style-type: none"> • vytváranie spoločných nástrojov politiky zamestnanosti na regionálnej úrovni v spolupráci s aktérmi trhu práce v Maďarsku • intenzívnejšia spolupráca školského systému a podnikateľskej sféry s cieľom prispôbiť obsah a rozsah vzdelávania požiadavkám trhu práce • prehľbovanie partnerskej spolupráce všetkých subjektov štátnej správy, samosprávy a neziskových organizácií, zainteresovaných do aktivít v oblasti sociálnych služieb • skvalitňovanie školského vzdelávania v meste - optimalizácia siete materských a základných škôl • progresívny rast vzdelanostnej úrovne obyvateľstva • zlepšenie štandardu zdravotníckych zariadení • budúce smerovanie politík EÚ do oblasti rozvoja celoživotného vzdelávania • rozvoj informačných technológií – lepší prístup k informáciám (poradenstvo, vzdelanie, zamestnanie) • finančné prostriedky štátu na rekvalifikáciu nezamestnaných 	<ul style="list-style-type: none"> • výrazný pokles pôrodnosti, postupné starnutie obyvateľov • strata atraktivity prostredia mesta - odchod kvalifikovanej pracovnej sily z mesta • zle uskutočnená reforma financovania školstva, zdravotníctva a verejnej správy • zatváranie školských a zdravotníckych zariadení • zníženie kúpyschopnosti občanov v oblasti služieb • rast nezamestnanosti a prehľbovanie problémov trhu práce • odchod mladých a vzdelaných ľudí z mesta z dôvodu chýbajúcich perspektív • pasívne zotrvávanie nezamestnaných v sociálnej sieti • prehľbovanie štrukturálnych rozdielov medzi dopytom a ponukou práce • ďalší rast marginalizácie, vytláčanie čoraz väčšieho počtu ľudí z trhu práce a prehĺbenie sociálnej exklúzie • pokles a strata súkromných iniciatív v oblasti kultúry

B3. Hospodárstvo, ekonomický rozvoj

Silné stránky	Slabé stránky
<ul style="list-style-type: none"> • spracované aktuálne rozvojové dokumenty mesta • priemyselné tradície v strojárskom a potravinárskom priemysle • diverzifikovaná odvetvová priemyselná štruktúra • vysoký počet živnostníkov podnikajúcich v službách • prítomnosť inštitúcií zameraných na podporu malého a stredného podnikania v meste (RRA, RPIC, atď.) • dostatok disponibilných priestorov pre podnikateľské činnosti • lacná pracovná sila • dynamický rast služieb v meste • kultúrny, historický, prírodný a ľudský potenciál pre rozvoj cestovného ruchu • existencia turistickej informačnej kancelárie 	<ul style="list-style-type: none"> • nízka kúpyschopnosť obyvateľstva • roztrieštenosť pozemkového vlastníctva a nedostatočne rozvinutý trh s pôdou • vysoký podiel produkcie s nízkou pridanou hodnotou • nízka úroveň inovácie produktov • nefungujúce partnerstvá v oblasti cestovného ruchu • chýba komplexná ponuka služieb a produktov cestovného ruchu v meste pre rôzne cieľové skupiny návštevníkov • vysoká miera nezamestnanosti

Príležitosti	Ohrozenia
<ul style="list-style-type: none"> • rozvoj odvetví využívajúcich obnoviteľné domáce zdroje • rozvoj environmentálne vhodných technológií • rozvoj spolupráce subjektov hospodárskeho života s partnermi z MR • podpora malého podnikania cez miestne fondy • podpora diverzifikácie priemyslu na území mesta • vytvorenie pružného a životaschopného informačného systému o možnostiach získavania podpory podnikania • zlepšenie marketingovej stratégie mesta • rozvoj sietí poskytujúcich ekonomické, právne a poradenské služby 	<ul style="list-style-type: none"> • nekalá hospodárska súťaž • nerozvíjanie marketingu územia a úrovne poskytovaných služieb cestovného ruchu • nedostatočná politika štátu v oblasti malého a stredného podnikania – nízka podpora a administratívne bariéry rozvoja malého a stredného podnikania • nízka reálna šanca firiem získať financie z fondov EÚ • prípadný nezáujem investorov o mesto • oneskorenie výstavby nových mostov zabezpečujúcich dopravné prepojenie medzi mestami Komárno a Komárom • tolerancia ku korupcii a „čiernej práci“

B4. Bytový fond, technická infraštruktúra

Silné stránky	Slabé stránky
<ul style="list-style-type: none"> • kvalitný bytový fond • strategická dopravná poloha regiónu s napojením na transeurópsky dopravný systém • dobrá zásobovanosť obyvateľstva s kvalitnou pitnou vodou • dobrá úroveň kanalizácie mesta • dobrá kvantitatívna a kvalitatívna telekomunikačná infraštruktúra • plánované opatrenia v oblasti bytového fondu smerujúce k energetickým úsporám 	<ul style="list-style-type: none"> • zlý technický stav miestnych komunikácií na mnohých úsekoch v meste • nepripravenosť miestnej dopravnej infraštruktúry na dynamický rozvoj individuálneho automobilizmu • zaťaženosť centrálnych zón mesta intenzívnou cestnou dopravou • chýbajúce inžinierske siete v odľahlých mestských častiach • nedostatočná kvalita verejného osvetlenia • nízky podiel zelene v zastavených územiach centra mesta • chýbajúce cyklotrasy • chýbajúce cestné mosty zabezpečujúce kvalitné dopravné prepojenie so susedným mestom Komárom • nízka úroveň zabezpečenia hromadnej dopravy medzi mestami Komárno a Komárom

Príležitosti	Ohrozenia
<ul style="list-style-type: none"> • rozšírenie kanalizačných sietí • zvýšenie podielu mestskej zelene • skvalitnenie dopravnej infraštruktúry • výstavba nových mostov cez rieky Dunaj v mikropriestore miest Komárno a Komárom • akceptovať a nadväzovať pri nových výstavbách na historicky utvorenú štruktúru osídlenia s cieľom dosiahnuť ich vzájomnú funkčnú a priestorovú previazanosť pri zachovaní identity a špecifickosti pôvodného osídlenia • výstavba cyklotrás • možnosť získať financie na rekonštrukciu panelových domov z eurofondov • možnosť získať financie na výstavbu nových nájomných bytov • možnosť získať financie na výstavbu bytov pre rómsku menšinu žijúcu v zlých socio-ekonomických podmienkach • možnosť získať financie na skvalitnenie dopravnej infraštruktúry z eurofondov (partnerstvo mesta, VÚC a firiem) • zavádzanie a efektívne využívanie e-governmentu 	<ul style="list-style-type: none"> • stagnácia bytovej výstavby – nedostatok zdrojov zo Štátneho bytového fondu • nedostatok finančných prostriedkov na skvalitnenie technickej infraštruktúry mesta • zhoršenie kvality cestnej siete z dôvodu nedostatku financií na jej údržbu • oneskorenie výstavby a rekonštrukcie cestných a železničných tratí • nedostatočná podpora miestnej verejnej hromadnej dopravy

C. Rozvojová stratégia mesta

Pri spracovaní tohto dokumentu boli plno akceptované najvýznamnejšie rozvojové dokumenty týkajúce sa územia mesta (*Národný plán regionálneho rozvoja Slovenskej republiky, Národný strategický referenčný rámec Slovenskej republiky 2007-2013, Program hospodárskeho a sociálneho rozvoja Nitrianskeho samosprávneho kraja na roky 2008-2015, Územný plán veľkého územného celku Nitriansky kraj, Správa o stave životného prostredia Nitrianskeho kraja k roku 2002, Územný plán mesta Komárno, sektorové operačné programy*), ako aj zákon č. 539/2008 o podpore regionálneho rozvoja.

Zákon č. 539/2008 o podpore regionálneho rozvoja definuje Program hospodárskeho rozvoja a sociálneho rozvoja obce nasledovne v § 8:

Program hospodárskeho rozvoja a sociálneho rozvoja obce

(1) Program hospodárskeho rozvoja a sociálneho rozvoja obce je strednodobý rozvojový dokument, ktorý je vypracovaný v súlade s cieľmi a prioritami ustanovenými v národnej stratégii a zohľadňuje ciele a priority ustanovené v programe hospodárskeho rozvoja a sociálneho rozvoja vyššieho územného celku, na území ktorého sa obec nachádza, a je vypracovaný podľa záväznej časti územnoplánovacej dokumentácie obce.

(2) Vypracovanie programu hospodárskeho rozvoja a sociálneho rozvoja obce zabezpečuje obec pri uplatnení partnerstva.

(3) Program hospodárskeho rozvoja a sociálneho rozvoja obce pozostáva z analyticko-strategickej časti a programovej časti.

(4) Analyticko-strategická časť obsahuje najmä

a) súhrnnú geografickú, kultúrno-historickú a sociálno-ekonomickú charakteristiku obce a charakteristiku stavu vybavenosti a obsluhy územia obce,

b) hodnotenie a analýzu hospodárskej situácie, sociálnej situácie, environmentálnej situácie a situácie v oblasti kultúry a vybavenosti a obsluhy územia obce,

c) analýzu väzieb strategických dokumentov v oblasti regionálneho rozvoja s územím obce,

d) určenie rozvojového potenciálu a limitov rozvoja územia obce, definovanie podmienok udržateľného rozvoja obce,

e) stratégiu rozvoja obce, pri zohľadnení jej vnútorných špecifik, ktorá určí hlavné smery, priority a ciele rozvoja obce,

f) analýzu finančných potrieb a možností financovania programu hospodárskeho rozvoja a sociálneho rozvoja obce.

(5) Programová časť obsahuje najmä

a) zoznam opatrení a aktivít na zabezpečenie realizácie programu hospodárskeho rozvoja a sociálneho rozvoja obce,

b) inštitucionálne zabezpečenie a organizačné zabezpečenie realizácie programu hospodárskeho rozvoja a sociálneho rozvoja obce,

c) finančné zabezpečenie jednotlivých opatrení a aktivít, inštitucionálnej a organizačnej stránky realizácie

programu hospodárskeho rozvoja a sociálneho rozvoja obce,

d) systém monitorovania a hodnotenia plnenia programu hospodárskeho rozvoja a sociálneho rozvoja obce s ustanovením merateľných ukazovateľov,

e) časový harmonogram realizácie programu hospodárskeho rozvoja a sociálneho rozvoja obce.

(6) Aktualizácia programu hospodárskeho rozvoja a sociálneho rozvoja obce sa vypracúva podľa potreby.

- (7) Program hospodárskeho rozvoja a sociálneho rozvoja obce a jeho aktualizáciu schvaľuje obecné zastupiteľstvo.
- (8) Schválenie programu hospodárskeho rozvoja a sociálneho rozvoja obce a príslušnej územnoplánovacej dokumentácie, ak jej spracovanie vyžaduje osobitný predpis,⁸⁾ je podmienkou na predloženie žiadosti obce o poskytnutie finančného príspevku zo štátneho rozpočtu a z doplnkových zdrojov podľa § 4 ods. 2.

Pôsobnosť obcí pri podpore regionálneho rozvoja zákon č. 539/2008 o podpore regionálneho rozvoja definuje nasledovne v § 12:

Obec vo svojej pôsobnosti na účely podpory regionálneho rozvoja

- a) analyzuje a hodnotí úroveň rozvoja svojho územia a jeho častí, zabezpečuje jeho trvalo udržateľný hospodársky rozvoj, sociálny rozvoj a územný rozvoj,
- b) zabezpečuje a koordinuje vypracovanie a realizáciu programu hospodárskeho rozvoja a sociálneho rozvoja obce, pravidelne ho monitoruje a každoročne vyhodnocuje jeho plnenie, zabezpečuje súlad programu hospodárskeho rozvoja a sociálneho rozvoja obce s územnoplánovacou dokumentáciou, ak jej spracovanie vyžaduje osobitný predpis,
- c) spolupracuje s vyšším územným celkom, na území ktorého sa obec nachádza, na príprave a realizácii programu hospodárskeho rozvoja a sociálneho rozvoja vyššieho územného celku a na účely evidencie poskytuje vyššiemu územnému celku program hospodárskeho rozvoja a sociálneho rozvoja obce,
- d) podieľa sa na plnení úloh, ktoré súvisia so zameraním podpory regionálneho rozvoja podľa § 3, v spolupráci s ministerstvom a ostatnými sociálno-ekonomickými partnermi, ktorí sa nachádzajú na území obce,
- e) vytvára podmienky na vznik a rozvoj územnej spolupráce a partnerstiev,
- f) spolupracuje s ďalšími obcami, regiónmi a územnými celkami alebo s orgánmi iných štátov, ktoré plnia funkcie územnej samosprávy,
- g) podporuje rozvoj podnikateľských aktivít potrebných na rozvoj obce.

Stratégia, priority a ciele NSRR budú implementované prostredníctvom 11 operačných programov v rámci jednotlivých cieľov kohéznej politiky EÚ. Program hospodárskeho a sociálneho rozvoja mesta Komárno zohľadňuje možnosti získavania zdrojov zo spomenutých operačných programov. Podľa cieľov kohéznej politiky Európskej únie mesto Komárno leží v NUTS 2 regióne, ktorý spadá pod *Cieľ Konvergencia*. Tento cieľ je zameraný na urýchlenie štrukturálnej konvergencie najmenej rozvinutých členských štátov a regiónov zlepšovaním podmienok rastu a zamestnanosti prostredníctvom zvyšovania a zlepšovania kvality investícií do hmotného a ľudského kapitálu, rozvoja inovácií a vedomostnej spoločnosti, prispôsobivosti na hospodárske a sociálne zmeny; ochrany, zlepšovania životného prostredia a administratívnej efektívnosti.

NSRR neobsahuje cieľ Európska územná spolupráca, v rámci ktorej pre riešené územie veľký význam má cezhraničná spolupráca implementovaná prostredníctvom operačného programu Program cezhraničnej spolupráce Maďarská republika – Slovenská republika 2007-2013, ktorý na dosiahnutie svojho celkového strategického cieľa - *zvýšenie úrovne hospodárskej a sociálnej integrácie maďarsko – slovenskej prihraničnej oblasti* - ponúka širokú škálu oblastí podpory a opatrení.

Tento programový dokument plne zohľadňuje **horizontálne priority** Národného strategického referenčného rámca Slovenskej republiky 2007-2013, ktoré sú svojím charakterom a vplyvmi prierezovými témami všetkých priorít a budú rešpektované pri

každom projekte/skupine projektov operačných programov, bez ohľadu na podporované tému alebo územie.

Tab. 81: Prehľad horizontálnych priorít Národného strategického referenčného rámca Slovenskej republiky 2007-2013

Horizontálna priorita	Cieľ horizontálnej priority
<u>A. marginalizované rómske komunity</u>	Zvýšenie zamestnanosti a vzdelanostnej úrovne MRK a zlepšenie ich životných podmienok
<u>B. rovnosť príležitostí</u>	Zabezpečiť rovnosť príležitostí pre všetkých a predchádzanie všetkým formám diskriminácie
<u>C. trvalo udržateľný rozvoj</u>	Zabezpečenie environmentálnej, ekonomickej a sociálnej udržateľnosti ekonomického rastu
<u>D. informačná spoločnosť</u>	Rozvoj inkluzívnej informačnej spoločnosti

Prameň: Národný strategický referenčný rámec Slovenskej republiky 2007-2013

Strategický program a akčný plán Programu hospodárskeho a sociálneho rozvoja mesta Komárno sú v súlade s globálnym cieľom, strategickými cieľmi a prioritami Programu hospodárskeho a sociálneho rozvoja Nitrianskeho samosprávneho kraja na roky 2008-2015.

V rámci obdobia rokov 2008 – 2015 si Nitriansky samosprávny kraj zdefinoval 12 priorít, ktoré vytvárajú základnú štruktúru rozvojovej stratégie programu:

- Veda, výskum, inovácie
- Priemysel a služby
- Cestovný ruch
- Pôdohospodárstvo
- Ochrana zložiek životného prostredia
- Udržateľný rozvoj krajiny
- Vzdelávanie a trh práce
- Sociálna infraštruktúra
- Nadregionálna dopravná infraštruktúra
- Regionálna a miestna dopravná infraštruktúra
- Územná a medziregionálna spolupráca
- Moderné manažérske postupy v regionálnej samospráve

Tab. 82: Finančné alokácie 2007 – 2013 na operačné programy pre cieľ Konvergencia podľa rokov (ŠF a KF) v EUR, bežné ceny

Cieľ Konvergencia		Príspevok ES							
Operačný program	Fond	Celkom	2007	2008	2009	2010	2011	2012	2013
ERDF a KF									
Regionálny OP	ERDF	1 445 000 000	205 515 550	199 983 511	192 452 432	177 546 535	191 179 553	210 935 525	267 386 894
OP Životné prostredie	ERDF+KF	1 800 000 000	117 019 128	170 272 572	231 927 776	314 350 930	337 649 329	348 947 545	279 832 720
	ERDF	230 756 935	32 819 473	31 936 043	30 733 380	28 353 006	30 530 109	33 685 007	42 699 917
	KF	1 569 243 065	84 199 655	138 336 529	201 194 396	285 997 924	307 119 220	315 262 538	237 132 803
OP Doprava	ERDF+KF	3 206 904 595	249 781 696	326 787 231	415 525 000	532 362 447	571 994 412	596 078 824	514 374 985
	ERDF	877 409 097	124 789 767	121 430 694	116 857 795	107 806 882	116 084 899	128 080 795	162 358 265
	KF	2 329 495 498	124 991 929	205 356 537	298 667 205	424 555 565	455 909 513	467 998 029	352 016 720
OP Informatizácia spoločnosti	ERDF	993 095 405	141 243 286	137 441 319	132 265 485	122 021 210	131 390 682	144 968 236	183 765 187
OP Výskum a vývoj	ERDF	883 000 000	125 584 935	122 204 457	117 602 420	108 493 834	116 824 599	128 896 933	163 392 822
OP Konkurencieschopnosť a hospodársky rast	ERDF	772 000 000	109 797 927	106 842 402	102 818 877	94 855 311	102 138 834	112 693 582	142 853 067
OP Zdravotníctvo	ERDF	250 000 000	35 556 323	34 599 224	33 296 268	30 717 394	33 076 047	36 494 036	46 260 708
OP Technická pomoc	ERDF	97 601 421	13 881 391	13 507 734	12 999 052	11 992 245	12 913 078	14 247 478	18 060 443
ESF									
OP Zamestnanosť a sociálna inklúzia	ESF	864 000 000	122 882 654	119 574 916	115 071 904	106 159 312	114 310 819	126 123 387	159 877 008
OP Vzdelávanie	ESF	600 000 000	85 335 177	83 038 136	79 911 044	73 721 745	79 382 513	87 585 685	111 025 700
Spolu všetky fondy v rámci cieľa Konvergencia 2007 – 2013		10 911 601 421	1 206 598 067	1 314 251 502	1 433 870 258	1 572 220 963	1 690 859 866	1 806 971 231	1 886 829 534
Spolu ERDF		5 548 862 858	789 188 652	767 945 384	739 025 709	681 786 417	734 137 801	810 001 592	1 026 777 303
Spolu KF		3 898 738 563	209 191 584	343 693 066	499 861 601	710 553 489	763 028 733	783 260 567	589 149 523
Spolu ESF		1 464 000 000	208 217 831	202 613 052	194 982 948	179 881 057	193 693 332	213 709 072	270 902 708

Prameň: Národný strategický referenčný rámec Slovenskej republiky 2007-2013

Tab. 83: Prehľad pravidiel štruktúry spolufinancovania projektov zo štrukturálnych fondov a Kohézneho fondu na programové obdobie 2007 – 2013 pre prijímateľa – obec (príp. rozpočtové organizácie a príspevkové organizácie zriadené obcou)

Obec, príp. RozO, PO zriadené obcou	Celkové oprávnené výdavky			Spolu
	Zdroje EÚ	Národné verejné zdroje		
	ERDF, ESF alebo Kohézny fond	Štátny rozpočet	Obec	
	85,0 %	10,0 %	5,0 %	100,0 %

Poznámka: V prípade, ak je prijímateľom obec, príp. RozO, PO zriadená obce, uhrádzajú sa oprávnené výdavky vo výške 100,0 % z celkových oprávnených verejných výdavkov, pričom príspevok z ERDF, ESF a Kohézneho fondu sa stanovuje vo výške 85,0 %, príspevok zo štátneho rozpočtu vo výške 10,0 % a príspevok obce vo výške 5,0 %.

Prameň: Návrh stratégie financovania štrukturálnych fondov a Kohézneho fondu na programové obdobie 2007– 2013, Ministerstvo financií SR, 2007

Na základe rozhodnutia Ministerstva výstavby a regionálneho rozvoja SR č. 3/2007 zo 6. júna 2007 pre účely NSRR SR na roky 2007-2013 riešené územie, t.j. mesto Komárno bola zaradená do kategórie „INOVAČNÉ PÓLY RASTU“.

Mesto Komárno bolo klasifikované ako centrum osídlenia regionálneho až nadregionálneho významu ako jadro ťažiska osídlenia 2. stupňa.

Zámerom tejto kapitoly je identifikácia kritických oblastí mesta Komárno i jeho mikropriestoru a zároveň stanovenie strategických cieľov, priorít, opatrení a aktivít predstavujúcich rozvojovú stratégiu mesta nadväzujúcu na výsledky komplexného auditu rozvojového potenciálu záujmového územia, na SWOT analýzu a na vyššie uvedené programové dokumenty.

Kritické oblasti mesta

1. Oblasť ľudských zdrojov
2. Oblasť sociálnych služieb
3. Oblasť zdravotníctva
4. Oblasť školstva
5. Oblasť športu
6. Oblasť kultúry, histórie a tradícií
7. Oblasť občianskej spoločnosti
8. Oblasť priemyslu a služieb
9. Oblasť cestovného ruchu
10. Oblasť rozvoja bývania
11. Oblasť dopravy
12. Oblasť životného prostredia
13. Územné plány mesta

C1. Strategická vízia mesta Komárno

Po vykonaných prieskumoch a na základe vykonaných analýz si položíme otázku, ako bude mesto Komárno vyzerat' v cieľovom roku 2016. V roku 2016 mesto Komárno bude prosperujúce mesto, a to tak po stránke ekonomickej, ako aj z hľadiska kvality života jeho obyvateľov.

Mesto Komárno bude významným centrom vzdelávania, kultúrneho a spoločenského života juhozápadného Slovenska, školské inštitúcie v meste budú produkovať kvalitnú pracovnú silu schopnú uplatniť sa na trhu práce v rámci EÚ. Základné školy v meste poskytujú alternatívne formy vzdelávania a v spolupráci s rodinou spájajú školu so životom.

Ich absolvent ovláda jeden svetový jazyk a prácu s počítačom. Na území mesta budú vytvorené podmienky pre podporu zdravého životného štýlu. Komárno bude sídlom vzdelávania s nadregionálnym významom aj v oblasti vysokého školstva. Kultúrne a športové dianie poskytuje občanom i návštevníkom mesta všestranné možnosti oddychu.

Sociálne a zdravotné služby poskytované v meste budú na vysokej úrovni. Mesto sa intenzívne bude starať o marginalizované skupiny a bude podporovať rovnosť príležitostí. Ľudia sa budú tešiť optimálnej bezbariérovosti najmä v centre mesta a vo verejných najnavštevovanejších objektoch občianskej vybavenosti. Ľudia sa budú zaujímať o dianie v meste a venovať svoj čas aj skrášľovaniu svojho okolia a mesta. V meste bude zabezpečené dostatok verejnej zelene a ulice, chodníky, parky, námestia a fasády budov budú udržiavané v čistote. Kvalita životného prostredia bude vysoká.

Prosperujúce hospodárstvo mesta bude založené na troch pilieroch – priemyselnej výrobe, službách a cestovnom ruchu. Priemyselná výroba bude založená na rozvoji niekoľkých priemyselných zón, v ktorých budú sústredené väčšie prosperujúce podniky s nadregionálnou a svetovou pôsobnosťou. Okrem nich bude etablované množstvo malých a stredných podnikov odvetvovo diverzifikovaných, založených na využívaní domácich zdrojov surovín a know-how, najmä v oblasti služieb. Služby budú na vysokej kvalitatívnej úrovni a slúžia pre potreby občanov celého regiónu. Obyvatelia mesta budú využívať rozvinutú dopravnú, technickú a občiansku infraštruktúru, adekvátne potrebám. Na území mesta budú primerané pracovné ponuky aj pre najzraniteľnejšie skupiny obyvateľstva. Komárno bude patriť medzi mestá Slovenska s rozvinutým cestovným ruchom.

Túto víziu by bolo možné zhrnúť do dvoch viet: „Komárno - progresívne mesto, ktoré sa prioritne zameriava na potreby svojich obyvateľov, ako aj obyvateľov jeho regiónu a intenzívne podporuje trvalo udržateľný rozvoj v záujmovom priestore. Komárno bude priťahovať obyvateľov i návštevníkov svojou unikátnou polohou, históriou i priateľským prostredím pre život a podnikanie – bude mestom spokojných a sebavedomých ľudí, ktorým bude poskytovať priaznivé podmienky pre ich vlastnú osobnú iniciatívu, schopnosti a cestu za vlastným šťastím.“

Dlhodobé rozvojové zámery mesta sú založené na prirodzených a všeobecne platných princípoch, takže sú apolitické. Tým sa stávajú prijateľnými a rešpektovateľnými aj pre všetky nasledujúce politické reprezentácie vo vedení mesta. Len splnením dlhodobých rozvojových zámerov a strategických cieľov mesta sa môže naplniť vízia mesta.

Hlavné dlhodobé zámery mesta sú:

- trvalo udržateľný a komplexný rozvoj mesta,
- riešenie súčasných a predpokladaných problémov mesta so zreteľom na dlhodobý rozvoj,
- zvýšenie atraktívnosti mesta.

C2. Strategický program

1. Ľudské zdroje

Strategický cieľ: *Dlhodobo vyvážený rast vzdelanostnej úrovne sprevádzaný zvyšovaním celkovej zamestnanosti s osobitným zreteľom na ohrozené skupiny obyvateľov. Rast zamestnanosti založený na kvalifikovanej a flexibilnej pracovnej sile, rozvoj inkluzívneho trhu práce a rovnosti príležitostí, zvýšenie kvalifikačného potenciálu a adaptability pracovnej sily. Zvýšenie počtu obyvateľstva mesta.*

Priorita 1: Zabezpečiť viac pracovných príležitostí v meste

Opatrenie 1.1 Zvýšenie kvalifikácie miestnych obyvateľov

Aktivita 1.1.1. Rekvalifikačné kurzy pre nezamestnaných

Aktivita 1.1.2. Rekvalifikačné kurzy pre zamestnaných

Opatrenie 1.2 Spolupráca aktérov trhu práce

Aktivita 1.2.1. Podpora aktívnej komunikácie a spolupráce zamestnávateľov, Úradu práce sociálnych vecí a rodiny, vzdelávacích zariadení a ďalších aktérov trhu práce, dosiahnuť lepšiu prípravu a využitie pracovnej sily na trhu práce v regióne

Opatrenie 1.3. Podpora celoživotného vzdelávania a zvýšenia adaptability pracovnej sily

Aktivita 1.3.1. Podpora výcvikových a vzdelávacích programov poskytujúcich rôzne kvalifikácie s ohľadom na dynamiku trhu práce

Aktivita 1.3.2. Podpora vzdelávacích programov zameraných na občanov s nízkym vzdelaním

Priorita 2: Zabezpečiť rovnosť príležitostí na pracovnom trhu mesta

Opatrenie 2.1. Podpora zamestnávania osôb s dôrazom na dlhodobo nezamestnaných

Aktivita 2.1.1. Zdokonaľovanie zručností nezamestnaných v oblasti informačných a komunikačných technológií

Aktivita 2.1.2. Realizácia projektov a programov orientovaných na aktívnu politiku trhu práce

Aktivita 2.1.3. Podpora budovania poradenských centier, ktoré poskytujú informačné služby o voľných pracovných miestach, o možných rekvalifikačných kurzoch a o možnom doplnení odbornosti nezamestnaných

Opatrenie 2.2. Podpora zamestnatelnosti marginalizovaných skupín obyvateľstva

Aktivita 2.2.1. Podpora budovania chránených dielní pre zdravotne postihnutých občanov

Aktivita 2.2.2. Podpora rekvalifikačných programov pre starších ľudí

Aktivita 2.2.3. Podpora programov a projektov podporujúcich a rozvíjajúcich aktívnu politiku práce, orientujúcich sa na spoločensky marginalizované skupiny

Aktivita 2.2.4. Podpora integrácie rómskej menšiny v oblasti zamestnanosti

Aktivita 2.2.5. Podpora rekvalifikačných kurzov a iných foriem vzdelávania

Aktivita 2.2.6. Podpora programov na elimináciu prejavov diskriminácie na trhu práce postavenej na akomkoľvek základe

Priorita 3: Zabezpečiť rast počtu obyvateľstva mesta

Opatrenie 3.1. Vytvorenie príťažlivých podmienok bývania v meste

Aktivita 3.1.1. Podpora zvýšenia kvality bývania v meste

Aktivita 3.1.2. Podpora zabezpečenia kvalitných podmienok životného prostredia mesta

Aktivita 3.1.3. Podpora všeobecného spoločensko-ekonomického rozvoja mesta

2. Sociálna oblasť

Strategický cieľ: *Zníženie percenta sociálne ohrozených a odkázaných obyvateľov mesta. Zlepšenie sociálnej starostlivosti a služieb pre marginalizované skupiny a deti, podpora sociálneho zapojenia nezamestnaných. Optimalizácia a modernizácia zariadení sociálnej infraštruktúry s dôrazom na individuálny prístup ku klientom.*

Priorita 1: Optimalizovať sociálne služby

Opatrenie 1.1. Vytvoriť podmienky pre komplexné riešenie sociálnej politiky mesta

Aktivita 1.1.1. Zlepšiť prepojenosť aktivít sociálnej starostlivosti v meste

Aktivita 1.1.2. Sústavne analyzovať stav a potreby v oblasti pokrytia služieb sociálnej starostlivosti

Priorita 2: Starostlivosť o spoločenské skupiny, ktoré vyžadujú pomoc

Opatrenie 2.1. Starostlivosť o mládež

Aktivita 2.1.1. Podpora mládežníckych organizácií

Aktivita 2.1.2. Podpora mládežníckych programov

Aktivita 2.1.3. Podpora športu a voľnočasových programov pre sociálne odkázané deti a mládež

Aktivita 2.1.4. Podpora činnosti školských klubov

Aktivita 2.1.5. Štipendijná podpora žiakov zo sociálne znevýhodneného prostredia na ďalšie vzdelávanie z prostriedkov Európskeho sociálneho fondu od školského roku 2006/2007

Aktivita 2.1.6. Podpora stravovania školopovinných detí v sociálne odôvodnených prípadoch formou príspevku mesta

Aktivita 2.1.7. Podpora letných táborov pre deti zo sociálne slabých rodín

Aktivita 2.1.8. Podpora protidrogových kampaní

Aktivita 2.1.4. Podpora aktivít na odstránenie nepriaznivého javu záškoláctva

Opatrenie 2.2. Starostlivosť o dôchodcov

Aktivita 2.2.1. Rozvoj opatrovateľskej služby pre občanov, ktorí pre svoj zdravotný stav potrebujú pomoc inej osoby pri zabezpečovaní nevyhnutných životných úkonov, prác v domácnosti alebo kontaktu so spoločenským prostredím

Aktivita 2.2.2. Rozvoj ďalších sociálnych služieb pre dôchodcov, ktorí potrebujú stálu opateru, zriadením denného stacionára a rehabilitačného strediska

Aktivita 2.2.3. Zabezpečenie teplej stravy do domácnosti starých a imobilných občanov

Aktivita 2.2.4. Skvalitnenie podmienok na záujmovú činnosť, kultúrnu činnosť a na udržiavanie fyzickej a psychickej aktivity dôchodcov v mestských kluboch dôchodcov

Aktivita 2.2.5. Redukovanie sociálneho zaťaženia dôchodcov s poskytnutím zľavy z miestneho poplatku za komunálny odpad a drobný stavebný odpad

Aktivita 2.2.6. Podpora sociálno-duchovných programov pre dôchodcov a osamelých občanov

Opatrenie 2.3. Starostlivosť o zdravotne a mentálne postihnutých

Aktivita 2.3.1. Odbúranie bariér verejných, kultúrnych a školských inštitúcií, obchodov, hotelov a stravovacích zariadení v zmysle platnej legislatívy

Aktivita 2.3.2. Odbúranie bariér komunikačnej infraštruktúry a jej vybavenie špeciálnymi signalizačnými zariadeniami pre zdravotne postihnutých v zmysle bežnej európskej úrovne

Aktivita 2.3.3. Podporovať programy neziskových organizácií pracujúcich s občanmi so zdravotným postihnutím pri ich integračnom procese

Aktivita 2.3.4. Podpora rehabilitačných a rekondičných pobytov zdravotne postihnutých

Opatrenie 2.4. Starostlivosť o marginalizované skupiny

Aktivita 2.4.1. Vytvoriť možnosti dočasného bývania s nižším štandardom (ubytovne, útulky a nocľahárne)

Aktivita 2.4.2. Podpora reintegrácie marginalizovaných skupín

Aktivita 2.4.3. Organizovať zbierky ošatenia, obuvi, školských potrieb, kníh, hračiek a nábytku a charitatívne akcie pre marginalizované skupiny

Priorita 3: Skvalitnenie objektov a zariadení sociálnej infraštruktúry

Opatrenie 3.1. Zvýšenie kvality objektov sociálnej infraštruktúry

Aktivita 3.1.1 Oprava, rekonštrukcia a výstavba sociálnych objektov

Opatrenie 3.2. Zvýšenie kvality zariadení sociálnej infraštruktúry

Aktivita 3.2.1 Modernizácia sociálnych zariadení sociálnej infraštruktúry

3. Zdravotníctvo

Strategický cieľ: *Zvyšovať kvalitu poskytovanej zdravotnej starostlivosti, zvyšovať štandard zdravotníckych zariadení – dosiahnuť maximálny možný pokrok v efektívnosti a kvalite poskytovania zdravotníckej starostlivosti, čím sa zvýši kvalita života a spokojnosť občanov. Zvýšiť zdravotné povedomie občanov.*

Priorita 1: Zlepšenie zdravotného stavu obyvateľstva

Opatrenie 1.1. Podpora zdravotníckej osvedy a zdravý životný štýl

Aktivita 1.1.1. Spolupráca s organizáciami zabezpečujúcimi zdravotnícku osvetu a zdravý životný štýl

Aktivita 1.1.2. Podpora programov a organizácií podporujúcich prevenciu rôznych druhov závislostí

Aktivita 1.1.3. Podpora programov upevňujúcich duševné zdravie

Aktivita 1.1.4. Podpora rozvoja dentálnej starostlivosti a návykov u detí predškolského a školského veku

Priorita 2: Zlepšiť životné podmienky ovplyvňujúce zdravie

Opatrenie 2.1. Vytvárať podmienky pre zdravé a bezpečné životné prostredie

Aktivita 2.1.1. Vytvárať podmienky na ochranu zdravia pred škodlivými biologickými, fyzikálnymi a chemickými a abiotickými faktormi v životnom i pracovnom prostredí

4. Školstvo

Strategický cieľ: *Zlepšiť stav školských zariadení s ohľadom na zlepšenie kvality vzdelávania a prístupu k vzdelaniu – rozvoj a skvalitňovanie možností vzdelávania.*

Priorita 1: Kvalitná školská infraštruktúra

Opatrenie 1.1. Skvalitnenie stavu objektov škôl a školských zariadení

Aktivita 1.1.1. Komplexný audit stavu objektov škôl a školských zariadení

Aktivita 1.1.2. Vypracovanie koncepcie rozvoja školskej infraštruktúry v Komárne

Aktivita 1.1.3. Rekonštrukcia a modernizácia objektov škôl a školských zariadení

Opatrenie 1.2. Modernizácia odborných učební, učebných pomôcok a didaktickej techniky

Aktivita 1.2.1. Vypracovať a stanoviť priority zoznam potrieb

Aktivita 1.2.2. Hľadať mimorozpočtové zdroje

Priorita 2: Kvalitný systém vzdelávania

Opatrenie 2.1. Zvýšenie efektivity školského systému

Aktivita 2.1.1. Racionalizácia poskytovania služieb v mestskom školskom systéme

Aktivita 2.1.2. Koordinácia činností a využívania priestorov

Aktivita 2.1.3. Vytvoriť podmienky pre lepšiu spoluprácu školy a rodiny, školských a mimoškolských organizácií so zámerom na preventívnu výchovu v oblasti CO, PO, BOZP, drogová závislosť

Aktivita 2.1.4. Zlepšiť spoluprácu medzi vzdelávacími a kultúrnymi inštitúciami v meste

Aktivita 2.1.5. Podpora záujmových aktivít s dôrazom na rozvoj kreativity, zručnosti a osobnosti mladej generácie

Aktivita 2.1.6. Optimalizácia verejného školského systému z hľadiska kvality a kvantity vzhľadom na demografický vývoj obyvateľstva a migráciu obyvateľstva

Aktivita 2.1.7. Podpora prevenčných aktivít v školách so zameraním na propagáciu zdravého životného štýlu

Aktivita 2.1.8. Zapájanie sa do regionálnych, nadregionálnych a medzinárodných rozvojových projektov s tematickým zameraním v rámci školských aktivít

Aktivita 2.1.9. Vytvoriť podmienky pre zvýšenie úrovne vyučovacieho a výchovného procesu pre minoritnú skupinu detí

Aktivita 2.1.10. Zlepšiť spoluprácu medzi komárňanskými vzdelávacími inštitúciami a podobnými inštitúciami z iných regiónov (aj zo zahraničia)

Opatrenie 2.2. Zvýšenie motivácie pedagogických zamestnancov na ďalšie vzdelávanie a samovzdelávanie

Aktivita 2.2.1. Pripraviť program pre motiváciu učiteľov

Aktivita 2.2.2. Vypracovať účinný systém ďalšieho vzdelávania

5. Šport

Strategický cieľ: *Podpora športových aktivít občanov mesta – podpora rozvoja telesnej kultúry, podporovať útvary talentovanej mládeže, športové triedy a športové kluby mesta. Zlepšenie možnosti voľno-časových športových aktivít detí, mládeže a dospelých podporujúcich zdravý životný štýl.*

Priorita 1: Rozvoj možností športovania

Opatrenie 1.1. Skvalitnenie športovej činnosti

Aktivita 1.1.1. Vypracovať podrobnú analýzu stavu športu a športovísk v Komárne

Aktivita 1.1.2. Zvýšenie propagácie športu na školách a v médiách

Aktivita 1.1.3. Zvýšenie starostlivosti o prímestské oblasti z hľadiska realizácie športu

Opatrenie 1.2. Rozvoj masového športu

Aktivita 1.2.1. Zabezpečenie prístupnosti a dozoru existujúcich športovísk

Aktivita 1.2.2. Rekonštrukcia, modernizácia a výstavba ihrísk

Aktivita 1.2.3. Podpora organizovania programov masového charakteru

Aktivita 1.2.4. Zapájať mládež pre aktívne formy využitia voľného času prostredníctvom športových krúžkov

Aktivita 1.2.5. Zvýšiť osvetu o pozitívnom vplyve športu na zdravie

Aktivita 1.2.6. Vytvoriť a realizovať koncepciu rozvoja masového športu

Opatrenie 1.3. Zabezpečenie kvalitných športových zariadení

Aktivita 1.3.1. Rekonštrukcia a modernizácia športových zariadení

Aktivita 1.3.2. Výstavba nových športových zariadení

6. Kultúra, história, tradícia

Strategický cieľ: *Zachovanie kultúrno-historického potenciálu mesta, rozvoj kultúrnych, informačných a voľnočasových aktivít. Vytvárať optimálne podmienky pre rozvoj kultúry, všestranne podporovať všetky oblasti kultúrneho života a poskytovať platformu pre vzájomnú komunikáciu a koordináciu významných podujatí. Za týmto účelom v maximálnej miere využívať jestvujúci potenciál autentického prostredia územia pevnostného systému a mestskej pamiatkovej zóny.*

Priorita 1: Zvýšenie úrovne kultúrnej ponuky

Opatrenie 1.1. Investície do kultúrnej infraštruktúry

Aktivita 1.1.1. Modernizácia a rekonštrukcia priestorov a objektov slúžiacich na usporiadanie kultúrnych aktivít

Aktivita 1.1.2. Výstavba nových priestorov na usporiadanie kultúrnych aktivít

Aktivita 1.1.3. Zlepšiť materiálne a personálne podmienky pre rozvoj kultúry v meste

Aktivita 1.1.4. Doplniť základné materiálne vybavenie kultúrnych inštitúcií v meste

Aktivita 1.1.5. Zrekonštruovať a opraviť historické budovy a priestranstvá s kultúrnym potenciálom, najmä objekty v mestskej pamiatkovej zóne a objekty pevnostného systému

Aktivita 1.1.6. Rekonštruovať a revitalizovať objekty a územie ústrednej pevnosti pre účely kultúry, vzdelávania a cestovného ruchu

Opatrenie 1.2. Zvýšenie spokojnosti občanov s ponukou programov

Aktivita 1.2.1. Podpora tradičných organizovaných podujatí

Aktivita 1.2.2. Vydanie ročenky komárňanských podujatí

Aktivita 1.2.3. Skvalitnenie mestských novín, mestskej televízie a web-portálu mesta

Aktivita 1.2.4. Rozšírenie siete informačných tabúl

Opatrenie 1.3. Vytvorenie podmienok pre zachovávanie, zveľadovanie a šírenie kultúrneho dedičstva

Aktivita 1.3.1. Udržanie tradície podpory festivalov s ľudovo-umeleckým zameraním a zvyšovanie ich kvalitatívnej úrovne

Aktivita 1.3.2. Zvýšiť záujem obyvateľov a návštevníkov o aktivity v oblasti kultúry ako jedného zo základných atribútov rozvoja mesta

Aktivita 1.3.3. Prepojenie ústrednej pevnosti s rekreačno-športovým areálom MPCR a s areálom univerzity

Aktivita 1.3.4. Postupne obnovovať, revitalizovať a prezentovať územie ústrednej pevnosti s napĺňaním novými vhodnými funkciami - adekvátnymi s hodnotami pamiatky svetového významu. Vybudovanie potrebnej infraštruktúry

Aktivita 1.3.5. Realizovať legislatívnu ochranu pevnosti ako kultúrneho dedičstva na základe „Programu záchranu pevnostného systému Komárna“, ako dlhodobého a nadčasového programu, ktorého cieľom bude zastavenie urbanisticko–architektonickej deštrukcie a jeho postupné začlenenie do fungujúceho organizmu mesta. Pri vhodnom usmernení bude pevnostný systém pre mesto Komárno kľúčovým momentom ďalšieho rozvoja a vyhľadávanou najvyššou atraktivitou.

7. Občianska spoločnosť

Strategický cieľ: *Vytváranie kvalitných podmienok pre rozvíjanie občianskej spoločnosti a budovanie partnerstiev na miestnej úrovni (komunitný rozvoj).*

Priorita 1: Rozvoj neziskového sektora

Opatrenie 1.1. Zlepšenie spolupráce medzi mimovládnyimi neziskovými organizáciami

Aktivita 1.1.1. Podpora spolupráce mestských mimovládnych neziskových organizácií (MVO)

Opatrenie 1.2. Samospráva pomáha MVO

Aktivita 1.2.1. Vytvorenie transparentného podporného systému pre mestské MVO

Aktivita 1.1.2. Podpora aktivít mestských MVO

Aktivita 1.2.2. Podpora zriadenia mestského domu MVO

8. Priemysel a služby

Strategický cieľ: *Vytváranie kvalitných podmienok na podnikanie v rôznych odvetviach priemyslu a služieb, rešpektujúcich kvalitné životné a prírodné prostredie. Podporiť tradičné odvetvia priemyslu mesta, podporiť malé a stredné podniky mesta. Vytvorenie diverzifikovaného, priaznivého a partnerského podnikateľského prostredia.*

Priorita 1: Zvýšiť podiel malých a stredných podnikateľov v hospodárstve mesta

Opatrenie 1.1. Posilnenie malých a stredných podnikateľov

Aktivita 1.1.1. Podpora rozvoja malopodnikateľského sektora s akcentom na služby v cestovnom ruchu

Aktivita 1.1.2. Podpora zvýšenia konkurencieschopnosti malých a stredných podnikateľov

Aktivita 1.1.3. Budovanie poradenských a informačných centier a skvalitnenie toku informácií medzi verejným, podnikateľským a samosprávnym sektorom

Aktivita 1.1.4. Vytvoriť podmienky pre tvorbu priemyselných parkov

Opatrenie 1.2. Spolupráca v záujme hospodárskeho rozvoja

Aktivita 1.2.1. Ročné konferencie s názvom „Podnikanie v Komárne“

Aktivita 1.2.2. Ročné správy na tému „Samospráva a podnikatelia“

Aktivita 1.2.3. Vypracovanie a realizácia marketingového plánu mestského cestovného ruchu

Aktivita 1.2.4. Cezhraničná spolupráca so subjektmi z Maďarska (napr. družobnými mestami)

Aktivita 1.2.5. Účasť mesta na projektoch podporujúcich cestovný ruch v danom regióne

Priorita 2: Zvýšenie miery odvetvovej diferenciacie hospodárskej základne

Opatrenie 2.1. Zvýšenie prílivu priamych investícií na územie mesta a okolia

Aktivita 2.1.1. Identifikovať potencionálnych záujemcov o investovanie na území mesta

Aktivita 2.1.2. Vypracovať účinný informačný a komunikačný systém so zameraním na prebudenie záujmu a presvedčenie potencionálnych investorov

Aktivita 2.1.3. Príprava pozemkov pre umiestnenie nových podnikateľských subjektov

Aktivita 2.1.4. Podpora rozvoja služieb orientovaných na verejný sektor

Aktivita 2.1.5. Podpora rozvoja služieb orientovaných na obyvateľstvo

Opatrenie 2.2. Podpora cezhraničných podnikateľských aktivít a podpora vývoja spoločného trhu práce

Aktivita 2.2.1. Spolupráca samosprávy s malo- a strednopodnikateľskými subjektmi s cezhraničným dopadom

Aktivita 2.2.2. Zvyšovanie cezhraničnej mobility pracovnej sily v meste a priľahlom regióne

9. Cestovný ruch

Strategický cieľ: *Skvalitnenie služieb a infraštruktúry pre podporu rozvoja cestovného ruchu. Podpora budovania, údržby a obnovy turistickej infraštruktúry, propagácia a prezentácia mesta. Spojením a vyváženým využívaním prírodných, historických a kultúrnych hodnôt vytvárať podmienky pre posilnenie návštevnosti mesta.*

Priorita 1: Zlepšenie turistickej ponuky

Opatrenie 1.1. Podpora propagácie cestovného ruchu a rozvoja turistického informačného systému

Aktivita 1.1.1. Sústavne zmapovať a zhodnotiť endogénne turistické zaujímavosti a možnosti mesta a okolia

Aktivita 1.1.2. Sústavne zmapovať potrebné exogénne zdroje (napríklad v oblasti služieb), spolupráca s externými umelcami, expertmi

Aktivita 1.1.3. Osadiť nové mapy mesta s vyznačenými pamätihodnosťami

Aktivita 1.1.4. Umiestniť turistickú ponuku na web-stránke

Aktivita 1.1.5. Rozvoj poradenského a informačného centra – Turistickej informačnej kancelárie

Opatrenie 1.2. Rozvoj turistických produktov

Aktivita 1.2.1. Podpora vytvárania nových turistických produktov

Aktivita 1.2.2. Zlepšenie spolupráce súkromného sektora a mesta s cieľom vytvorenia nových produktov v cestovnom ruchu v celom spektre možných aktivít

Aktivita 1.2.3. Podpora vytvárania nových atraktivít v regióne (pre letné i zimné športové aktivity)

Aktivita 1.2.4. Zapájanie potenciálu kultúrnych inštitúcií do rozvoja cestovného ruchu

Aktivita 1.2.5. Realizácia komplexných programov obnovy a zvyšovania úrovne športových areálov, kultúrnych a relaxačných areálov, zariadení voľného času využiteľných ako pre miestne obyvateľstvo, tak i pre návštevníkov

Aktivita 1.2.6. Podpora kúpeľného cestovného ruchu, agroturistiky, cykloturistiky, turistiky vodných športov, poznávacieho a kultúrneho cestovného ruchu

Opatrenie 1.3. Rozvoj cezhraničnej regionálnej spolupráce v oblasti cestovného ruchu

Aktivita 1.3.1. Napojenie na existujúce strediská cestovného ruchu v susednom regióne v Maďarsku

Aktivita 1.3.2. Tvorba cezhraničnej ponuky turistických a voľnočasových aktivít

Aktivita 1.3.3. Výstavba cezhraničnej turistickej infraštruktúry (napr. cyklotrás)

Opatrenie 1.4. Marketing a prezentácia mesta, tvorba informačných systémov

Aktivita 1.4.1. Príprava, spracovanie a implementácia marketingovej štúdie ako nástroja zvyšovania konkurencieschopnosti v cestovnom ruchu

Aktivita 1.4.2. Stanovenie cieľových segmentov cestovného ruchu

Aktivita 1.4.3. Tvorba a distribúcia propagačných materiálov, vydávanie informačnej literatúry o primárnej a sekundárnej ponuke cestovného ruchu v tlačenej i elektronickej podobe

Aktivita 1.4.4. Komunikácia s masmédiami

10. Rozvoj bývania

Strategický cieľ: *Vytvoriť podmienky pre kvalitné bývanie reagujúce na potreby a požiadavky občanov mesta a potenciálnych budúcich obyvateľov mesta.*

Priorita 1: Skvalitňovanie bytovej situácie

Opatrenie 1.1. Rozvoj nájomného bývania

Aktivita 1.1.1. Výstavba nájomných bytov

Aktivita 1.1.2 Zabezpečenie bývania občanov s ťažkým zdravotným postihnutím

Aktivita 1.1.3. Výstavba domovov-penziónov pre dôchodcov

Aktivita 1.1.4. Výstavba slobodární

Aktivita 1.1.5. Vytvorenie zariadení chráneného bývania

Aktivita 1.1.6. Výstavba útulkov a prístreší

Opatrenie 1.2. Rozvoj výstavby rodinných domov a bytových domov

Aktivita 1.2.1. Pripraviť stavebné pozemky na výstavbu rodinných domov a bytových domov

Opatrenie 1.3. Revitalizácia obytného prostredia

Aktivita 1.3.1. Revitalizácia segregovaných lokalít (Sídliisko I., Sídliisko II., mestská časť Kava)

Aktivita 1.3.2. Revitalizácia, humanizácia a ekologizácia sídlisk

Opatrenie 1.4. Znižovanie energetickej náročnosti obytných domov

Aktivita 1.4.1. Podporovať programy pre znižovanie energetickej náročnosti obytných domov (jednotlivé spoločenstvá vlastníkov bytov, stavebné bytové družstvo, správcovia bytov)

Aktivita 1.4.2. Znižovanie energetickej náročnosti obytných domov vo vlastníctve Mesta Komárno – bytové domy osobitného určenia (DOS)

Priorita 2: Analýza dopytu a prognóza rozvoja bývania

Opatrenie 2.1. Uskutočnenie prieskumu rozvoja bývania

Aktivita 2.1.1. Vypracovanie analýzy dopytu a ponuky

Priorita 3: Racionalizácia spotreby energií a vody v sektore bývania

Opatrenie 3.1. Aktivity smerujúce k racionalizácii spotreby energií a vody v sektore bývania

Aktivita 3.1.1. Osvetová činnosť o racionálnom využívaní energií a vody v sektore bývania

Aktivita 3.1.2. Modernizácia rozvodov energií, vody a kanalizácie

11. Doprava

Strategický cieľ: *Skvalitniť dopravnú infraštruktúru mesta, začleniť mesto do dôležitých medzinárodných trás, priebežnou modernizáciou existujúcej infraštruktúry a budovaním novej v rozvojových územiach, zohľadňujúc požiadavky ekológie. Zvýšenie kvality, bezpečnosti a plynulosti dopravy v meste a minimalizovať jej negatívny vplyv na obyvateľov a návštevníkov mesta.*

Priorita 1: Modernizácia cestnej a vodnej dopravy

Opatrenie 1.1. Rozvoj dopravnej infraštruktúry

Aktivita 1.1.1. Rekonštrukcia a budovanie miestnych ciest a chodníkov

Aktivita 1.1.2. Výstavba nových parkovacích miest a garáží

Aktivita 1.1.3. Rekonštrukcia a rozšírenie verejného osvetlenia

Aktivita 1.1.4. Podpora kvality v hromadnej osobnej doprave

Opatrenie 1.2. Dobudovanie a údržba infraštruktúry mestskej cestnej siete a dopravných zariadení

Aktivita 1.2.1. Dobudovať mestské zberné a radiálne komunikácie a uzly

Aktivita 1.2.2. Prestavba nebezpečných križovatiek

Opatrenie 1.3. Zlepšenie dopravnej prepojenosti mesta Komárno s mestom Komárom

Aktivita 1.3.1. Podpora výstavby nového mosta v mikropriestore miest Komárno – Komárom a priľahlého regiónu

Opatrenie 1.4. Zabezpečenie odklonu štátnych ciest mimo zastavané územie mesta

Aktivita 1.4.1. Projektová príprava a realizácia severného obchvatu mesta Komárno

Opatrenie 1.5. Zabezpečenie územnej rezervy pre nový prístav mimo zastavané územie mesta

Aktivita 1.5.1. Preveriť vhodnosť navrhovaného územia pre nový prístav

Opatrenie 1.6. Podpora cyklistickej dopravy na území mesta Komárno

Aktivita 1.6.1. Projektová príprava a realizácia cyklistických trás podľa územného plánu

Priorita 2: Optimalizácia výkonu mestskej hromadnej dopravy

Opatrenie 2.1. Zvýšenie podielu mestskej hromadnej dopravy na preprave osôb v meste

Aktivita 2.1.1. Podpora kvalitnej a spoľahlivej mestskej hromadnej dopravy

Aktivita 2.1.2. Zlepšiť technický stav autobusových zastávok

12. Životné prostredie

Strategický cieľ: *Zabezpečiť trvalo udržateľný rozvoj. Zvyšovanie podielu využívania alternatívnych a obnoviteľných zdrojov energie. Zlepšenie starostlivosti o životné prostredie, znižovanie zaťaženia životného prostredia, budovanie environmentálnej infraštruktúry. Podpora environmentálnej výchovy detí predškolského a školského veku i širokej verejnosti.*

Priorita 1: Zlepšenie stavu životného prostredia

Opatrenie 1.1. Zlepšenie stavu povrchových vôd

Aktivita 1.1.1. Rozširovanie kanalizácie

Opatrenie 1.2. Zlepšenie stavu verejnej zelene

Aktivita 1.2.1. Výsadba pôvodných drevín a ošetrovanie chorých drevín

Aktivita 1.2.2. Obnova zelených plôch - trávnikov

Opatrenie 1.3. Zlepšenie stavu ovzdušia

Aktivita 1.3.1. Racionalizácia kúrenia a spotreby energie

Opatrenie 1.4. Podpora riešenia problémov súvisiacich s výskytom alergénnych burín a drevín

Aktivita 1.4.1. Zmapovanie výskytu alergénnych burín a drevín

Opatrenie 1.5. Využívanie alternatívnych a obnoviteľných zdrojov energie

Aktivita 1.5.1. Budovanie a rozvoj zariadení pre výrobu energie z obnoviteľných zdrojov

Priorita 2. Zníženie antropogénnych vplyvov na životné prostredie

Opatrenie 2.1. Riešenie problémov odpadového hospodárstva

Aktivita 2.1.1. Rekultivácia divokých skládok, sanácia vzniknutých environmentálnych záťaží

Aktivita 2.1.2. Rozširovanie a zefektívnenie separovaného zberu odpadu

Opatrenie 2.2. Zapojenie verejnosti do zlepšenia stavu životného prostredia

Aktivita 2.2.1. Informačná kampaň na odstránenie alergénnych burín a drevín

Aktivita 2.2.2. Informačná kampaň na podporu separovania odpadov a proti tvorbe nelegálnych skládok

Aktivita 2.2.3. Organizovanie podujatí určených pre deti predškolského a školského veku s dôrazom na ochranu prírody a zachovávanie prírodného dedičstva

Aktivita 2.2.4. Vytvorenie programov na zvýšenie povedomia o trvalom udržateľnom rozvoji pre občanov, podnikateľov a zainteresovaných skupín

Priorita 3. Zabezpečenie verejného poriadku v meste

Opatrenie 3.1. Zlepšenie bezpečnosti občanov

Aktivita 3.1.1. Zefektívnenie činnosti mestskej polície

Aktivita 3.1.2. Vytvorenie komplexného systému pre zabezpečenie verejného poriadku v meste

Aktivita 3.1.3. Spolupracovať s inými organizáciami – štátna polícia, neziskové, cirkevné, podnikatelia, školy, štátna správa – v oblasti prevencie a zabezpečenia verejného poriadku mesta

Opatrenie 3.2. Zníženie vandalizmu

Aktivita 3.2.1. Budovať vzťah mládeže k svojmu mestu a jeho hodnotám

Aktivita 3.2.2. Realizovať osvetovú činnosť pre žiakov a študentov ZŠ a SŠ

Opatrenie 3.3. Zabezpečenie ochrany životného prostredia v meste

Aktivita 3.3.1. Zamedziť vznik divokých skládok

Aktivita 3.3.2. Zamedzenie parkovania vozidiel na nepovolených miestach

Aktivita 3.3.3. Zamedzenie poškodenia rastlín na verejných priestranstvách

Aktivita 3.3.4. Kontrola držiteľov psov za účelom zachovania čistoty na verejných priestranstvách

13. Územné plány a ostatné strategické dokumenty mesta

Strategický cieľ: *Zabezpečenie územnoplánovacej pripravenosti mesta pre ďalší rozvoj.*

Priorita 1. Územnoplánovacia pripravenosť mesta

Opatrenie 1.1 Posilnenie územnoplánovacej pripravenosti mesta pre ďalší rozvoj

Aktivita 1.1.1. Zabezpečenie územného plánu zóny pre podrobnejšie riešenie územia

Aktivita 1.1.2. Zabezpečenie potrebných územnoplánovacích dokumentácií pre koordinovaný trvalo udržateľný rozvoj mesta

Dodatok č. 2 - D. Akčný plán hospodárskeho a sociálneho rozvoja mesta Komárno na roky 2012-2016

Akčný plán

Oblasť / poradové číslo projektu Viazanosť na strategický program (oblasť, priorita, opatrenie, aktivita) Názov projektu	Časový harmo- nogram	Koor- dinátor	Finančná náročnosť (EUR)	Verejné výdavky spolu (EUR)	Verejné výdavky				Súkromné výdavky v EUR	Poznámky
					miestne zdroje (EUR)	regionálne (VUC) zdroje (EUR)	národné zdroje/štátny rozpočet (EUR)	zdroje EU (EUR)		
2/1 2.3.1.1. Oprava, rekonštrukcia a výstavba sociálnych objektov.	2013 - 2016	Mesto Komárno	220 000,-	220 000,-	11 000,-	-	44 000,-	165 000,-	-	Dňa 21.12.2012 na základe zák. č. 544/2010 Z. z. o dotáciách v pôsobnosti MPSVa R SR bol podaný projekt na rekonštrukciu kúpeľní na bezbariérové v ZpS – projekt bol neúspešný.
2/2 2.3.2.1. Modernizácia sociálnych zariadení sociálnej infraštruktúry.	2013 - 2016	Mesto Komárno	95 000,-	95 000,-	4 750,-	-	19 000,-	71 250,-	-	V roku 2012 nebola výzva.

Program hospodárskeho a sociálneho rozvoja mesta Komárno

<p>2/3 2.4.2.1 Terénna sociálna práca v meste Komárno.</p>	<p>2013 - 2017</p>	<p>Fond sociálneho rozvoja SR</p>	<p>141 717,-</p>	<p>141 717,-</p>	<p>-</p>	<p>-</p>	<p>-</p>	<p>-</p>	<p>141 717,-</p>	<p>V roku 2012 bola zverejnená Výzva č. FSR-NP TSP-5 na zapojenie sa obcí do národného projektu „Terénna sociálna práca v obciach“. Mesto Komárno žiadalo financie pre 2 sociálnych pracovníkov a pre 2 asistentov. Projekt bol vyhodnotený v roku 2013 a zaradený do zásobníka obcí, s ktorými momentálne FSR nemôže uzatvoriť zmluvu o spolupráci z dôvodu obmedzených finančných možností.</p>
<p>4/1 4.2.1.3. Vytváranie centier mládeže pre mimoškolské aktivity vrátane preventívnych opatrení proti užívaniu drog.</p>	<p>2012 - 2016</p>	<p>Mesto Komárno</p>	<p>439 900,-</p>	<p>439 900,-</p>	<p>-</p>	<p>-</p>	<p>-</p>	<p>-</p>	<p>-</p>	<p>Aktivita prebieha.</p>

Program hospodárskeho a sociálneho rozvoja mesta Komárno

4/2 4.2.1.5. Kultúrne a športové podujatia organizované Centrom voľného času v Komárne.	2012 - 2016	Mesto Komárno	81 000,-	-	-	-	-	-	-	Aktivita prebieha.
4/3 4.1.1.1. Školy európskeho štandardu – Vypracovanie komplexného technického auditu stave objektov škôl a školských zariadení.	2012 - 2016	Mesto Komárno	166 000,-	-	-	-	-	-	-	Aktivita prebieha – v prípade 14 škôl a šk. zariadení je to súčasťou projektovej dokumentácie pre rekonštrukciu.
4/4 4.1.1.3. Rekonštrukcia a modernizácia školských objektov – Školy európskeho štandardu.	2012 - 2016	Mesto Komárno	3 319 400,-	-	-	-	-	-	-	Aktivita prebieha Zmeny boli vykonané v zmysle výzvy MVaRR SR, operačný program: infraštruktúra .
4/5 4.2.1.1. Školy európskeho štandardu – Zvýšenie efektivity školského systému.	2012 - 2016	Mesto Komárno	331 900,-	-	-	-	-	-	-	Aktivita prebieha.
4/6 4.2.2.1. Školy európskeho štandardu – Zvýšenie motivácie pedagogických zamestnancov.	2012- 2016	Mesto Komárno	497 900,-	-	-	-	-	-	-	Aktivita prebieha v spolupráci MPC Bratislava, pobočka Komárno.

Program hospodárskeho a sociálneho rozvoja mesta Komárno

5/1 5.1.3.1. Rekonštrukcia a modernizácia Zimného štadióna.	2012- 2016	Mesto Komárno	697 072,30	-	-	-	-	-	-	-
5/2 5.1.3.1. Zriadenie mobilnej ľadovej plochy.	2012- 2016	Mesto Komárno	331 939,-	-	-	-	-	-	-	-
5/3 5.1.3.1. Rekonštrukcia a modernizácia Krytej plavárne.	2012- 2016	Mesto Komárno	1 500 365,-	-	-	-	-	-	-	-
5/4 5.1.3.1. Rekonštrukcia a modernizácia Volejbalovej haly.	2012- 2016	Mesto Komárno	1 161 787,10	-	-	-	-	-	-	-
5/6 5.1.2.2. Rekonštrukcia, modernizácia a výstavba nových detských ihrísk a športovísk.	2012 - 2016	Mesto Komárno, VÚC NK	431 520,95	431 520,95	21 576,05	21 576,05	86 304,19	302 064,66	-	V r. 2009 bolo preinvestova- ných 161 877 eur a v r. 2010 57 694 eur.

Program hospodárskeho a sociálneho rozvoja mesta Komárno

5/6 5.1.3.1. Využitie termálnej energie z vrtu M-2.	2012- 2016	Mesto Komárno	154 460,-	-	-	-	-	-	-	-
5/7 5.1.3.1. Rekonštrukcia a modernizácia futbalového ihriska.	2012- 2016	Mesto Komárno VÚC NK	758 481,05	-	-	-	-	-	-	-
6/4 6.1.1.6. Národná kultúrna pamiatka Ústredná pevnosť v Komárne Archeologický a architektonicko- historický výskum Starej pevnosti v Komárne.	2012 2016	Mesto Komárno	200 000,-	200 000,-	5 000,-	-	95 000,-	100 000,-	-	Od roku 2009 sa s podporou MK SR vykonávajú pamiatkové výskumy každý rok.
6/5 6.1.1.6. Národná kultúrna pamiatka Ústredná pevnosť v Komárne Obnova a revitalizácia Starej pevnosti.	2012 2016	Mesto Komárno	4 500 000,-	3 000 000,-	100 000,-	-	400 000,-	2 500 000,-	1 500 000,-	V novembri 2012 bol začatý projekt HUSK: Sprístupnenie kazemát s rozpočtom 302 832,- € V rámci projektu HU-SK Túry v Komárňanský ch kazematách sa vyčistia priestory Starej pevnosti, zrekonštruujú sa schody na malom nádvorí, vytvorí sa „slepý labyrint.“

Program hospodárskeho a sociálneho rozvoja mesta Komárno

6/6 6.1.1.6. Národná kultúrna pamiatka Ústredná pevnosť v Komárne Obnova a revitalizácia Novej pevnosti – korunnej hradby.	2012- 2016	Mesto Komárno	3 000 000,-	1 500 000,-	500 000,-	-	500 000,-	500 000,-	2 000 000,-	Aktivita začatá Leopoldova brána vyhrala súťaž nadácie VÚB „Poklad môjho srdca“ a tým mesto získalo 50.000 EUR na jej obnovu. Práce budú dokončené do 30.9.2013.
6/7 6.1.1.6. Národná kultúrna pamiatka Ústredná pevnosť v Komárne Obnova a revitalizácia kasárne v Novej pevnosti.	2012- 2016	Mesto Komárno	4 000 000,-	2 500 000,-	200 000,-	-	300 000,-	2 000 000,-	1 500 000,-	PD so staveb- ným povolením na rekonštruk- ciu strechy. 2012 začala realizácia odstránenia havarijného stavu strechy. V r.2013 sa obnoví časť strechy.
6/8 6.1.1.6. Národná kultúrna pamiatka Ústredná pevnosť v Komárne Obnova a revitalizácia veliteľskej budovy v Novej pevnosti.	2012- 2016	Mesto Komárno	3 600 000,-	2 600 000,-	100 000,-	-	1 500 000,-	1 000 000,-	1 000 000,-	Realizácia ešte nebola zahájená.
6/9 6.1.1.6. Národná kultúrna pamiatka Ústredná pevnosť v Komárne Infraštruktúra, urbanistické a komunikačné prepojenie s mestom a vybudovanie inžinierskych sietí.	2012- 2016	Mesto Komárno	4 000 000,-	2 500 000,-	200 000,-	-	1 300 000,-	1 000 000,-	1 500 000,-	PD rozvodov IS so stavebným povolením. Realizácia nezačatá.

Program hospodárskeho a sociálneho rozvoja mesta Komárno

6/10 6.1.1.5. Národná kultúrna pamiatka Dôstojnícky pavilón v Komárne Rekonštrukcia vonkajších fasád objektu.	2012-2016	Mesto Komárno	250 000,-	250 000,-	250 000,-	-	-	-	-	PD pre obnovu – Jakab Studio Rekonštrukcia fasády mestského traku s výmenou okien mestského traktu ukončená v roku 2009.
6/11 6.1.1.5. Národná kultúrna pamiatka Bývalý župný dom v Komárne Rekonštrukcia vonkajších fasád objektu.	2012-2016	Mesto Komárno	800 000,00	800 000,00	200 000,00	-	800 000,00	-	-	Rekonštrukcia okien a výplní otvorov realizovaná 2007 – 2008 Projekt 123 000 Sk Výskum 248 000 Sk Práce 5 980 000 Sk.
6/12 6.1.1.5. Mestská pamiatková zóna Obnova a rekonštrukcia pamiatkového fondu.	2012-2016	Mesto Komárno	600 000,00	200 000,00	200 000,00	-	-	-	400 000,00	Každý rok sa realizuje menšia obnova rôznych pamiatok a pomníkov 2006-7 Obnova fasády ZUŠ (Jókaiho ul.) 2008 Reštaurovanie balkóna radnice 2009 Reštaurovanie dverí radnice 2010 Reštaurovanie vstupu do radnice 2011 Oprava hodín radnice.

Program hospodárskeho a sociálneho rozvoja mesta Komárno

6/13 6.1.2.1. Kultúrno-spoločenské a športové aktivity.	2012-2016	Mesto Komárno	465 600,-	-	-	-	-	-	-	Aktivita prebieha.
8/1 8.1.1.4. Vytváranie podmienok pre tvorbu priemyselných parkov.	2012-2016	Mesto Komárno	4 979 100,-	4 979 100,-	248 955,-	-	995 820,-	3 734 325,-	-	-
8/2 8.1.1.5 Vytváranie podmienok pre tvorbu podnikateľského inkubátora.	2012-2016	Mesto Komárno	Z cudzích zdrojov 1 000 000	-	-	-	-	-	-	-
9/2 9.1.2.6 Podpora kultúrno-poznávacieho cestovného ruchu - s prepojením kultúrno-historických a prírodných hodnôt miest Komárno a Komárom - Rozvoj cezhraničnej regionálnej spolupráce v oblasti cestovného ruchu.	2012-2016	Mesto Komárno	165 969,59	165 969,59	8 298,48	-	33 193,92	124 477,20	-	-
9/2 9.1.1.4. Sústavná aktualizácia webovej stránky.	2012-2016	Mesto Komárno	6 970,72	-	-	-	-	-	-	-

Program hospodárskeho a sociálneho rozvoja mesta Komárno

9/3 9.1.1.5. Vytvorenie vhodných priestorov Turistickej informačnej kancelárie s technickým vybavením v centre mesta.	2012-2016	Mesto Komárno	108 544,11	-	-	-	-	-	-	Realizácia by mala byť v nasledujúcich rokoch riešená v spolupráci mesta so COMORRA SERVISOM.
9/4 9.1.2.5. Rekonštrukcia prevádzkovej budovy termálneho kúpaliska.	2012-2016	COMORRA SERVIS	829 847,97	-	-	-	-	-	-	-
9/5 9.1.2.5. Obnova zelene v areáli termálneho kúpaliska.	2012-2016	COMORRA SERVIS	82 984,80	-	-	-	-	-	-	-
9/6 9.1.2.5. Rekonštrukcia oplatenia areálu termálneho kúpaliska.	2012-2016	COMORRA SERVIS	33 193,92	-	-	-	-	-	-	-
9/7 9.1.2.5. Výmena stánkov na poskytovanie občerstvenia v areáli termálneho kúpaliska.	2012-2016	COMORRA SERVIS	33 193,92	-	-	-	-	-	-	-

Program hospodárskeho a sociálneho rozvoja mesta Komárno

9/8 9.1.2.5. Rekonštrukcia Castiglione bazénov v areáli termálneho kúpaliska.	2012-2016	COMORRA SERVIS	331 939,19	-	-	-	-	-	-	-
9/9 9.1.4.3. Umiestnenie dotykového informačného systému.	2012-2016	Mesto Komárno	109 539,93	9 958,18	9 958,18	-	-	99 581,76	-	-
9/10 9.1.4.3. Informačné brožúrky o Komárne – kalendár podujatí.	2012-2016	Mesto Komárno	6 970,72	-	-	-	-	-	-	-
9/11 9.1.2.3. Revitalizácia Mítveho ramena Váhu a jeho okolia.	2012-2016	Mesto Komárno	663 878,38	663 878,38	96 262,36	-	-	567 616,01	-	Aktivita – jedna fáza sa začala v roku 2008 revitalizáciou nábrežnej časti a táto časť sa ukončila v 2009, ak bude výzva v niektorom OP, podá sa žiadosť na revitalizáciu vodnej plochy.

Program hospodárskeho a sociálneho rozvoja mesta Komárno

9/12 9.1.2.5 Vybudovanie tobogánu pri rekreačnom bazéne.	2012-2016	COMORRA SERVIS	66 387,84	-	-	-	-	-	-	-
9/13 9.1.2.5 Modernizácia vybavenia a celková technická revitalizácia Hotela Panoráma.	2012-2016	COMORRA SERVIS	896 235,81	-	-	-	-	-	-	-
9/14 9.1.2.5 Rekonštrukcia oplotení, parkové a technické úpravy v autokempingu pri hoteli Panoráma.	2012-2016	COMORRA SERVIS	132 775,68	-	-	-	-	-	-	-

Program hospodárskeho a sociálneho rozvoja mesta Komárno

9/16 9.1.2.3. Revitalizácia Mŕtveho ramena Váhu a jeho okolia.	2008 - 2016	Mesto Komárno	595 000,-	595 000,-	32 500,-	-	-	562 500,-	-	Aktivita – jedna fáza sa začala v roku 2008 revitalizáciou nábrežnej časti a táto časť sa ukončila v 2009., ak bude výzva v niektorom OP, podá sa žiadosť na revitalizáciu vodnej plochy Ďalej sa za finančnej podpory Nadácie Ekopolis osadily altánky na nábrežnej ploche v počte 9 ks v prvej polivici roku 2011.
10/1 10.1.2.1. Vybudovanie technickej vybavenosti k individuálnej bytovej výstavbe.	2012 - 2016	Mesto Komárno	1 991 700	1991 700	995 850	338 589	657 261	-	-	Rezerva pre vytvorenie nových lokalít IBV na území mesta.
10/1 (alt.4/1) 10.1.2.1 (alt.4.1.a.1) Vybudovanie novej mestskej štvrte – Palatínske 017K.	2012- 2016	Mesto Komárno	Z cudzích zdrojov	-	-	-	-	-	-	Aktuálne – z súkromných zdrojov (v súlade s ÚPN).

Program hospodárskeho a sociálneho rozvoja mesta Komárno

10/2 (alt.4/2) 10.1.2.2 (alt.4.1.a.2) Vybudovanie novej mestskej časti – Dlhé 020B.	2012- 2016	Mesto Komárno	Z cudzích zdrojov	-	-	-	-	-	-	Aktuálne – z súkromných zdrojov (v súlade s ÚPN)
10/2 10.1.4.2. Znižovanie energetickej náročnosti obytných domov vo vlastníctve mesta Komárno – bytové domy osobitného určenia – DOS.	2012- 2016	Mesto Komárno	1 384 000,-	1 384 000,-	Vlastné 20% 277 000,- Úver zo ŠFRB 1 107 000,-	-	-	-	-	Aktuálne, v r. 2013 nebol poskytnutý úver zo ŠFRB.
10/3 10.1.1.1. Vybudovanie bytového domu C-4 – 78 bytových jednotiek.	2012- 2016	Mesto Komárno	3 975 800,-	3 975 800,-	Úver ŠFRB 2 981 850,-	-	993 950,-	-	-	Prepracovať PD na obytný dom s nižším počtom NP a byty s menšou podlah. plochou.
10/4 10.1.1.1. Výstavba bytových domov – nájomných bytov – 100 bytových jednotiek.	2012- 2016	Mesto Komárno	3 319 391,89	3 319 391,89	2 323 574,32	-	995 817,57	-	-	Rezerva na bytovú výstavbu z miestnych zdrojov na nájomné byty.
11/1 11.1.1.2. Revitalizácia mestských sídlisk výstavbou nových parkovacích miest a hromadných garáží.	2012- 2016	Mesto Komárno	2 589 200,-	2 537 416,-	77 676,-	129 460,-	517 840,-	1 812 440,-	-	Aktuálne v súlade s koncepciou parkovania a garážovania.

Program hospodárskeho a sociálneho rozvoja mesta Komárno

11/2 11.1.1.1. Modernizácia miestnych komunikácií– budovanie miestnych ciest a chodníkov.	2012- 2016	Mesto Komárno	6 638 800,-	6 638 800,-	331 940,-	331 940,-	1 327 760,-	4 647 160,-	-	Úloha stála.
11/3 11.1.6.1. Projektová príprava a realizácia cyklistických trás na území mesta Komárno.	2012- 2016	Mesto Komárno	1 659 700,-	1 659 700,-	82 985,-	82 985,-	165 970,-	1 327 760,-	-	Aktuálne, pokračovať v koncepčnom riešení.
11/4 11.1.1.3. Rekonštrukcia verejného osvetlenia.	2010- 2013	Mesto Komárno	863 000,-	863 000,-	43 000,-	-	-	820 000,-	-	Podaná žiadosť do fondu EU v júni 2010, projekt po 1,5 roku opäť ožil, čaká sa na vyhodnotenie. Podľa zaslanej správy projekt splnil podmienky, v súčasnosti sa čaká, či budú pridelené financie (je veľa úspešných projektov).
11/5 11.1.4.1. Projektová príprava severného obchvatu mesta Komárno.	2012- 2016	Mesto Komárno, SSC Bratislava	2 987 500,-	2 987 500,-	149 375,-	149 375,-	597 500,-	2 091 250,-	-	Závislá od riešenia podnetu mesta KN v súvislosti so zmenou UPN Nitrianskeho regiónu.

Program hospodárskeho a sociálneho rozvoja mesta Komárno

11/6 11.1.5.1. Štúdia uskutočniteľnosti pre prístav Harčáš.	2012-2016	Mesto Komárno, MDPaT SR, ŠPS Bratislava	165 969,59	165 969,59	8 298,48	-	33 193,92	124 477,20	-	Bude aktuálne v budúcnosti v závislosti od celoštátnej koncepcie.
11/7 11.1.3.1 Ďalšie kroky k výstavbe nového Dunajského mostu a nadväzujúcej dopravnej siete v západnej časti miest Komárno a Komárom.	2012-2016	SSC Bratislava, KKK Budapešť	-	-	-	-	-	-	-	Projekt bol postúpený a ďalšie kroky vykoná SSC z cudzích zdrojov.
11/8 11.1.1.4. Rekonštrukcia budovy Autobusovej stanice.	2012-2016	Mesto Komárno Nitriansky samosprávny kraj	292 106,48	-	-	-	-	-	-	-
11/9 11.1.1.1. Prepojenie Eötvösovej ulice štátnou cestou I/63.	2013-2016	Mesto Komárno	300 000,-	300 000,-	-	-	-	-	-	-

Program hospodárskeho a sociálneho rozvoja mesta Komárno

12/1 12.1.2.2. Obnova zelených plôch – trávnikov.	2012-- 2016	Mesto Komárno	2 000 000,-	2 000 000,-	100 000,-	-	-	1 900 000,-	-	Aktivita sa začala geodetickým zameraním a zadaním vypracovať projektovú dokumentáciu. Očakáva sa výzva v rámci OP Ochrana ovzdušia (revitalizácia izolačnej zelene popri zdrojoch znečisťovania ovzdušia).
12/2 12.1.2.1. Ošetrovanie chorých drevín na verejných priestranstvách.	2014 - 2016	Mesto Komárno	67 000,-	67 000,-	3 350,-	-	-	63 650,-	-	Aktivita sa nezačala.
12/3 12.2.1.1. Rekultivácia uzavretej skládky komunálnych odpadov na Harčáši.	2013- 2016	Mesto Komárno	3 320.000,00	3 320 000,-	166 000,-	-	-	3 154 000,-	-	Na základe vypracovanej štúdie bude nutné vykonať hydrogeologický prieskum, až na základe výsledkov hydrogeo prieskumu sa dá určiť ďalšia forma rekultivácie.

Program hospodárskeho a sociálneho rozvoja mesta Komárno

12/5 12.2.1.2. Zriadenie 2 zberných dvorov separovaného odpadu a 1 kompostárne.	2014-2016	Mesto Komárno	2 000 000,-	2 000 000,-	100 000,-	-	-	1 900 000,-	-	Vytypované 2 pozemky pre zberové dvory a pre kompostáreň, bezpodmienečne je potrebné vypracovať projektovú dokumentáciu, bez ktorej nie je možné pokročiť ďalej.
12/6 12.2.1.2. Rozširovanie separovaného zberu komunálnych odpadov v meste Komárno.	2014-2016	Mesto Komárno	100 000,-	100 000,-	55 000,-	-	-	45 000,-	-	Nedostatok financií.
12/7 12.2.2.2. Propagácia separovaného zberu komunálneho odpadu na území mesta Komárno.	2013	Mesto Komárno	16 600,-	-	13 000,-	-	-	3 000,-	-	Aktivita momentálne prebieha v Komárňanských listoch a KTV.
12/8 12.1.1.1. Nakladanie s odpadovými vodami mesta Komárno.	2012-2016	Mesto Komárno	6 638 783,77	6 638 783,77	1 659 695,94	1 659 695,94	-	3 319 391,89	-	-

Program hospodárskeho a sociálneho rozvoja mesta Komárno

12/9 12.3.1 Rozmiestnenie bezpečnostných kamier – rozšírenie.	2012 - 2016	Mesto Komárno	300 000,-	300 000,-	50 000,-	-	250 000,-	-	-	V roku 2012 bola zverejnená výzva Rady vlády SR pre prevenciu kriminality na predkladanie žiadostí o poskytnutie dotácie zo štátneho rozpočtu na financovanie projektov v oblasti prevencie kriminality. Mesto Komárno na tento projekt získalo 13 000 eur a pripravuje sa vypísanie verejnej súťaže na rozšírenie kamerového systému. Projekt má byť ukončený do jesene/2013.
13/1 13.1.1.1. Územný plán zóny – Pevnosť.	2012 - 2016	Mesto Komárno, KPÚ Nitra	49 800,-	49 800,-	2 490,-	2 490,-	9 960,-	34 860,-	-	Nezahájené, potrebné po aktualizácii celého UPN mesta KN.
13/2 13.1.1.1. Územný plán zóny – prímestská rekreácia Apáli.	2012 - 2016	Mesto Komárno, Nitriansky samosprávny kraj	49 800,-	49 800,-	2 490,-	2 490,-	9 960,-	34 860,-	-	Nezahájené, potrebné po aktualizácii celého UPN mesta KN.

Program hospodárskeho a sociálneho rozvoja mesta Komárno

13/3 13.1.1.1. Územný plán zóny – Historické jadro mesta a revitalizácia centrálnej mestskej časti Komárno – námestie.	2012 - 2016	Mesto Komárno	50 000,-	50 000,-	2 500,-	-	9 500,-	38 000,-	-	Nezahájené, potrebné po aktualizácii celého UPN mesta KN.
13/5 Aktualizácia Územného plánu mesta Komárno.	2013 - 2016	Mesto Komárno	70 000,-	70 000,-	3 500,-	3 500,-	14 000,-	49 000,-	-	UPN mesta bol schválený v r. 2005, bolo schválených 7 zmien, ďalší prebieha, je potrebné aktualizovať.
14/1 Projekt na realizáciu opatrení na ochranu pred povodňami a na riešenie následkov mimoriadnej situácie podľa §50j zákona č. 5/2004 Z. z. a projekt revitalizácie mŕtveho ramena a okolia, vyčistenie prívodového kanála, vybudovanie kanalizačnej siete v prímestských častiach mesta Komárno	2013	Mesto Komárno	2 000 000,-	2 000 000,-	100 000,-	-	-	1 900 000,-	-	Projekt na realizáciu opatrení pred povodňami ako aj projekt na revitalizáciu mŕtveho ramena a vybudovanie kanalizačnej siete v prímestských častiach mesta Komárno bol pre nedostatok finančných prostriedkov pozastavený z predpokladom znovu začatia v roku 2013.

Program hospodárskeho a sociálneho rozvoja mesta Komárno

15.1.1 Realizácia opatrení na zníženie energetickej náročnosti budov vo správe MsÚ. Zateplenie budovy Nám.gen.Klapku 7.	2013-2016	Mesto Komárno	125 000,-	125 000,-	85 000,-	-	-	40 000,-	-	Aktivita je podmienená získaním prostriedkov z EKO Fondu Spp
15.1.2 Realizácia opatrení na zníženie energetickej náročnosti budov vo správe MsÚ. Výmena okien DP – východné krídlo.	2013-2016	Mesto Komárno	255 000,-	255 000,-	-	-	-	255 000,-	-	Pre rok 2013 vypracovanie PD a požiadanie o patričné povolenia.
15.2 Rekonštrukcie budov v majetku mesta Komárno.	2012-2016	Mesto Komárno	218 000,-	218 000,-	218 000,-	-	-	218 000,-	-	Budova archívu na Pevnostnom rade 16 – hotová projektová dokumentácia, verejné obstarávanie prebehne v roku 2013.
15.3. Optické siete.	2013-2016	Mesto Komárno	34 600,-	34 600,-	34 600,-	-	-	-	-	-
15.4. Operačný program informatizácie spoločnosti –eMestá.	2013-2015	SORO MF SR	1 500 000,-	1 500 000,-	75 000,-	-	-	1 425 000,-	-	-

Program hospodárskeho a sociálneho rozvoja mesta Komárno

<p>15.5. Modernizácia hardwareového vybavenia MsÚ Komárno a rozvoj infraštruktúry úradu.</p>	<p>2013-2014</p>	<p>Mesto Komárno</p>	<p>56 000,-</p>	<p>56 000,-</p>	<p>56 000,-</p>	<p>-</p>	<p>-</p>	<p>-</p>	<p>-</p>	<p>-</p>
<p>15.6. Efektívna správa a používanie koncových výstupných zariadení – tlačiarne a multifunkčné zariadenie.</p>	<p>2013-2017</p>	<p>Mesto Komárno</p>	<p>48 000,-</p>	<p>48 000,-</p>	<p>48 000,-</p>	<p>-</p>	<p>-</p>	<p>-</p>	<p>-</p>	<p>-</p>

Projektové zámery

Oblasť / Poradové číslo projektu	2/1
Viazanosť na strategický program (oblasť, priorita, opatrenie, aktivita)	2.3.1.1.

<i>Názov projektu</i>	Oprava, rekonštrukcia a výstavba sociálnych objektov.	
<i>Cieľ projektu</i>	Rekonštrukcia a oprava jestvujúcich sociálnych objektov <ul style="list-style-type: none"> - zateplenie fasády budovy a strechy, - výmena okien. 	
<i>Termín</i>	2013 - 2016	
<i>Garant</i>	Mesto Komárno	
<i>Spolupráca (partneri)</i>	-	
<i>Oprávnené náklady spolu</i>	220 000,- EUR	
<i>Verejné zdroje</i>	<i>miestne zdroje</i>	11 000,- EUR
	<i>regionálne zdroje</i>	
	<i>národné zdroje/štátny rozpočet</i>	44 000,- EUR
	<i>zdroje EU</i>	165 000,- EUR
	<i>verejné zdroje spolu</i>	220 000,- EUR
<i>Súkromné zdroje</i>	<i>podnikatelia</i>	-
	<i>nadácie</i>	-
	<i>iné</i>	-
	<i>súkromné zdroje spolu</i>	-
<i>Výstupy</i>	Zrekonštruované sociálne objekty, vymenené okná (cca. 100 ks), zateplená fasáda (na rozlohe cca. 2500 m ²), zateplená strecha (na rozlohe cca. 1100 m ²).	
<i>Užívatelia</i>	Dôchodcovia a užívatelia služieb v sociálnych zariadeniach.	
<i>Indikátory monitoringu</i>	Zníženie energetickej náročnosti sociálnych zariadení.	

Oblasť / poradové číslo projektu	2/2
Viazanosť na strategický program (oblasť, priorita, opatrenie, aktivita)	2.3.2.1.

<i>Názov projektu</i>	Modernizácia sociálnych zariadení sociálnej infraštruktúry.	
<i>Cieľ projektu</i>	Zriadenie rehab. miestností a denného stacionára, vybudovanie a rekonštrukcia hygienických zariadení, vybudovanie a rekonštrukcia výťahov pre telesne postihnutých.	
<i>Termín</i>	2013 - 2016	
<i>Garant</i>	Mesto Komárno	
<i>Spolupráca (partneri)</i>	-	
<i>Oprávnené náklady spolu</i>	95 000,- EUR	
<i>Verejné zdroje</i>	<i>miestne zdroje</i>	4 750,- EUR
	<i>regionálne zdroje</i>	-
	<i>národné zdroje/štátny rozpočet</i>	19 000,- EUR
	<i>zdroje EU</i>	71 250, EUR
	<i>verejné zdroje spolu</i>	95 000,- EUR
<i>Súkromné zdroje</i>	<i>podnikatelia</i>	-
	<i>nadácie</i>	-
	<i>iné</i>	-
	<i>súkromné zdroje spolu</i>	-
<i>Výstupy</i>	Vybudovanie 15 ks hygienických zariadení, vybudovanie 2 ks výťahov pre telesne postihnutých.	
<i>Užívatelia</i>	Dôchodcovia a užívatelia služieb v sociálnych zariadeniach.	
<i>Indikátory monitoringu</i>	Skvalitnenie životných podmienok dôchodcov a poberateľov služieb v sociálnych zariadeniach.	

Oblasť / poradové číslo projektu	2/3
Viazanosť na strategický program (oblasť, priorita, opatrenie, aktivita)	2.4.2.1.

<i>Názov projektu</i>	Sociálna terénna práca v meste Komárno	
<i>Cieľ projektu</i>	Podpora sociálnej inklúzie osôb ohrozených sociálnym vylúčením alebo sociálne vylúčených prostredníctvom rozvoja starostlivosti s osobitným zreteľom na marginalizované rómske komunity	
<i>Termín</i>	2013 - 2017	
<i>Garant</i>	FSR SR	
<i>Spolupráca (partneri)</i>	-	
<i>Oprávnené náklady spolu</i>	141 717 EUR	
<i>Verejné zdroje</i>	<i>miestne zdroje</i>	-
	<i>regionálne zdroje</i>	-
	<i>národné zdroje/štátny rozpočet</i>	-
	<i>zdroje EU</i>	141 717 EUR
	<i>verejné zdroje spolu</i>	141 717 EUR
<i>Súkromné zdroje</i>	<i>podnikatelia</i>	-
	<i>nadácie</i>	-
	<i>iné</i>	-
	<i>súkromné zdroje spolu</i>	-
<i>Výstupy</i>	Sociálna práca v teréne. Podpora reintegrácie marginalizovaných skupín.	
<i>Užívatelia</i>	Sociálne vylúčení občania mesta Komárno.	
<i>Indikátory monitoringu</i>	Skvalitnenie životných podmienok sociálne vylúčených občanov, ich inklúzia do spoločnosti.	

Oblasť / poradové číslo projektu	4/1
Viazanosť na strategický program (oblasť, priorita, opatrenie, aktivita)	4.2.1.3.

<i>Názov projektu</i>		Vytváranie centier mládeže pre mimoškolské aktivity vrátane preventívnych opatrení proti užívaniu drog.
<i>Cieľ projektu</i>		Zvýšiť efektivitu centra voľného času, dokončenie rekonštrukcie budovy CVČ , rozšírenie činnosti CVČ, rekreovanie detí v novovytvorenom tábore pre deti a mládež. Vytvorenie kvalitných podmienok pre rozvoj mimoškolských aktivít žiakov.
<i>Termín</i>		2012 - 2016
<i>Garant</i>		Mesto Komárno
<i>Spolupráca (partneri)</i>		-
<i>Oprávnené náklady</i>		439 900,- EUR
<i>Verejné zdroje</i>	<i>miestne zdroje</i>	-
	<i>regionálne zdroje</i>	-
	<i>národné zdroje(štátny rozpočet)</i>	-
	<i>zdroje EÚ</i>	-
	<i>verejné zdroje spolu</i>	439 900,- EUR
<i>Súkromné zdroje</i>	<i>podnikatelia</i>	-
	<i>nadácie</i>	-
	<i>iné</i>	-
	<i>súkromné zdroje spolu</i>	-
<i>Výstupy</i>		Zrekonštruovaná budova CVČ, detský a mládežnícky tábor Nová Stráž
<i>Užívatelia</i>		Deti z mesta a prímestských častí, deti a mládež zo škôl z celého Slovenska.
<i>Indikátory monitoringu</i>		Zvýšenie počtu detí v CVČ, zníženie kriminality detí a mládeže, vedomostný rast.

Oblasť / poradové číslo projektu	4/2
Viazanosť na strategický program (oblasť, priorita, opatrenie, aktivita)	4.2.1.5.

<i>Názov projektu</i>	Kultúrne a športové podujatia organizované Centrom voľného času v Komárne.	
<i>Cieľ projektu</i>	Organizovanie kultúrnych a športových programov pre deti a mládež, ich zamestnanie vo voľnom čase. Zvýšenie zamestnanosti detí vo voľnom čase, odbúranie negatívnych vonkajších činiteľov.	
<i>Termín</i>	2012 - 2016	
<i>Garant</i>	Mesto Komárno	
<i>Spolupráca (partneri)</i>	-	
<i>Oprávnené náklady spolu</i>	81 000,- EUR (13 554,19 EUR / ročne)	
<i>Verejné zdroje</i>	<i>miestne zdroje</i>	-
	<i>regionálne zdroje</i>	-
	<i>národné zdroje/štátny rozpočet</i>	-
	<i>zdroje EU</i>	-
	<i>verejné zdroje spolu</i>	-
<i>Súkromné zdroje</i>	<i>podnikatelia</i>	-
	<i>nadácie</i>	-
	<i>iné</i>	-
	<i>súkromné zdroje spolu</i>	-
<i>Výstupy</i>	Programovo bohaté kultúrne a športové podujatia organizované Centrom voľného času v Komárne.	
<i>Užívatelia</i>	Deti, žiaci mesta Komárno a jeho mikropriestoru.	
<i>Indikátory monitoringu</i>	Zníženie negatívnych dopadov a nepriaznivých vplyvov vonkajšieho prostredia na deti a mládež (napr. zníženie kriminality mládeže, zníženie drogovej závislosti atď.).	

Oblasť / poradové číslo projektu	4/3
Viazanosť na strategický program (oblasť, priorita, opatrenie, aktivita)	4.1.1.1.

<i>Názov projektu</i>	Školy európskeho štandardu – Vypracovanie komplexného technického auditu stave objektov škôl a školských zariadení.	
<i>Cieľ projektu</i>	Vypracovaním komplexného technického auditu bude získaný reálny obraz o technickom stave škôl a školských zariadení (totiž v súčasnosti školské budovy v meste Komárno nevyhovujú štandardom škôl Európskeho spoločenstva). Projekty – audity budú obsahovať aj časť možných náprav so zameraním na zníženie prevádzkových nákladov s dodržiavaním platných hygienických a bezpečnostných predpisov.	
<i>Termín</i>	2012 - 2016	
<i>Garant</i>	Mesto Komárno	
<i>Spolupráca (partneri)</i>	-	
<i>Oprávnené náklady spolu</i>	166 000,-EUR	
<i>Verejné zdroje</i>	<i>miestne zdroje</i>	-
	<i>regionálne zdroje</i>	-
	<i>národné zdroje/štátny rozpočet</i>	-
	<i>zdroje EU</i>	-
	<i>verejné zdroje spolu</i>	-
<i>Súkromné zdroje</i>	<i>podnikatelia</i>	-
	<i>nadácie</i>	-
	<i>iné</i>	-
	<i>súkromné zdroje spolu</i>	-
<i>Výstupy</i>	Komplexný obraz o technickom stave objektov škôl a školských zariadení.	
<i>Užívatelia</i>	Žiaci, deti a ich rodičia, pedagogickí zamestnanci a ostatní zamestnanci škôl a školských zariadení v zriaďovateľskej pôsobnosti mesta Komárno.	
<i>Indikátory monitoringu</i>	Zmapované východiská k zvýšeniu kvality výchovno-vyučovacieho procesu.	

Oblasť / poradové číslo projektu	4/4
----------------------------------	-----

Viazanosť na strategický program (oblasť, priorita, opatrenie, aktivita)	4.1.1.3.
--	----------

Názov projektu	Rekonštrukcia a modernizácia školských objektov – Školy európskeho štandardu	
Cieľ projektu	<p>Modernizácia školských budov, zníženie energetickej náročnosti objektov, zefektívnenie prevádzky školských objektov (zníženie nákladov a zlepšenie hospodárenia škôl).</p> <p>Vypracovanie koncepcie rozvoja školskej infraštruktúry cieľom identifikovať strategické rozvojové priority mestského školského systému - sprístupniť informácie o všetkých školských inštitúciách na území mesta pre širokú verejnosť. Integrácia komárňanskeho školstva do siete európskych škôl od materských škôl až po vysoké školy.</p> <p>K cieľu zvýšenia kvality výchovno-vyučovacieho procesu vo vysokej miere prispieva moderná technika zabudovaná do objektov vzdelávania, ako napr.:</p> <ul style="list-style-type: none"> - zaobstaranie IKT do všetkých školských objektov, výukových programov, - vybavenie učební s modernými hygienicky nezávadnými a bezpečnostnými zariadeniami (nábytok) - vybavenie odborných a jazykových učební , - zabezpečenie učebných pomôcok a didaktickej techniky prosperujúcej k efektívnemu a štandardnému vyučovaciemu procesu, - vybavenie školských športových objektov cieľom podpory zdravého životného štýlu, - vybavenie miestností pre záujmovú činnosť – tvorivá a talentovaná mládež, - vybavenie zamestnancov školstva cieľom zvýšenia kvality a uľahčenia práce, <p>prezentácia výchovno-vyučovacích výsledkov pre širokú verejnosť, sprístupnenie vedomostí pre verejnosť.</p>	
Termín	2012 - 2016	
Garant	Mesto Komárno	
Spolupráca (partneri)		
Oprávnené náklady spolu	3 319 400,- EUR	
Verejné zdroje	miestne zdroje	-
	regionálne zdroje	-
	národné zdroje/štátny rozpočet	-
	zdroje EÚ	-
	verejné zdroje spolu	-
Súkromné zdroje	podnikatelia	-
	nadácie	-
	iné	-
	súkromné zdroje spolu	-
Výstupy	<p>Zrekonštruované a moderné školské budovy/objekty zodpovedajúce súčasným európskym štandardom.</p> <p>Moderné prosperujúce školstvo, ktoré prezentuje svoje výsledky pre celú spoločnosť.</p>	
Užívatelia	<p>Žiaci, deti, pedagogickí zamestnanci a ostatní zamestnanci škôl a školských zariadení v zriaďovateľskej pôsobnosti mesta Komárno.</p> <p>Široká verejnosť.</p>	

<i>Indikátory monitoringu</i>	Zvýšená kvalita výchovno-vyučovacieho procesu.
-------------------------------	--

Oblasť / poradové číslo projektu	4/5
Viazanosť na strategický program (oblasť, priorita, opatrenie, aktivita)	4.2.1.1.

<i>Názov projektu</i>	Školy európskeho štandardu – Zvýšenie efektivity školského systému.	
<i>Cieľ projektu</i>	<ul style="list-style-type: none"> - racionalizácia poskytovania služieb v mestskom školskom systéme podľa ich zámeru, - koordinácia činností jednotlivých školských zariadení, - koordinácia využitia školských priestorov podľa zámerov a podľa požiadaviek, - vytvoriť podmienky pre lepšiu spoluprácu medzi školou a rodinou – zamedzenie záškoláctva, - zlepšiť spoluprácu medzi vzdelávacími a kultúrnymi inštitúciami – kultúrny život, - podpora záujmových aktivít – rozvoj tvorivosti a kreativity mladej generácie, - podpora talentovanej mládeže, - aktivity podporujúce zdravý životný štýl – zdravá životospráva, športové aktivity, - zapájanie sa do rozvojových projektov, - optimalizácia verejného školského systému z hľadiska kvality a kvantity – demografický vývoj a migrácia obyvateľstva. 	
<i>Termín</i>	2012 - 2016	
<i>Garant</i>	Mesto Komárno	
<i>Spolupráca (partneri)</i>		
<i>Oprávnené náklady spolu</i>	331 900,- EUR	
<i>Verejné zdroje</i>	<i>miestne zdroje</i>	-
	<i>regionálne zdroje</i>	-
	<i>národné zdroje/štátny rozpočet</i>	-
	<i>zdroje EU</i>	-
	<i>verejné zdroje spolu</i>	-
<i>Súkromné zdroje</i>	<i>podnikatelia</i>	-
	<i>nadácie</i>	-
	<i>iné</i>	-
	<i>súkromné zdroje spolu</i>	-
<i>Výstupy</i>	Moderné prosperujúce školstvo v meste Komárno. Výchova tvorivej a zdravej mladej generácie. Zachovávanie kultúrnych a historických zvyklostí.	
<i>Užívatelia</i>	Žiaci, deti a ich rodičia, pedagogickí zamestnanci a ostatní zamestnanci škôl a školských zariadení v zriaďovateľskej pôsobnosti mesta Komárno.	
<i>Indikátory monitoringu</i>	Zvýšená kvalita výchovno-vyučovacieho procesu. Zníženie záškoláctva a kriminality mladých ľudí.	

Oblasť / poradové číslo projektu	4/6
Viazanosť na strategický program (oblasť, priorita, opatrenie, aktivita)	4.2.2.1.

<i>Názov projektu</i>	Školy európskeho štandardu – Zvýšenie motivácie pedagogických zamestnancov.	
<i>Cieľ projektu</i>	Zámerom projektu je príprava motivačných programov pre učiteľov s cieľom zvýšenia a rozšírenia svojich kvalifikácií – vytvorenie účinného systému ďalšieho vzdelávania pedagogických pracovníkov <ul style="list-style-type: none"> - využívanie možností IKT, - práca s IKT vo výchovno-vyučovacom procese, - osvojenie cudzích jazykov, - rozšírenie aprobácie, - kvalifikačné skúšky. 	
<i>Termín</i>	2012 - 2016	
<i>Garant</i>	Mesto Komárno	
<i>Spolupráca (partneri)</i>	Univerzita J. Selyeho, ostatné univerzity pedagog. smeru, metodické centrá	
<i>Oprávnené náklady spolu</i>	497 900,- EUR	
<i>Verejné zdroje</i>	<i>miestne zdroje</i>	-
	<i>regionálne zdroje</i>	-
	<i>národné zdroje/štátny rozpočet</i>	-
	<i>zdroje EU</i>	-
	<i>verejné zdroje spolu</i>	-
<i>Súkromné zdroje</i>	<i>podnikatelia</i>	-
	<i>nadácie</i>	-
	<i>iné</i>	-
	<i>súkromné zdroje spolu</i>	-
<i>Výstupy</i>	Moderné prosperujúce školstvo v meste Komárno, kde pracujú tvoriví, kreatívni učitelia európskeho štandardu.	
<i>Užívatelia</i>	Žiaci, deti a ich rodičia, pedagogickí zamestnanci a ostatní zamestnanci škôl a školských zariadení v zriaďovateľskej pôsobnosti mesta Komárno.	
<i>Indikátory monitoringu</i>	Zvýšená kvalita výchovno-vyučovacieho procesu.	

Oblasť / poradové číslo projektu	5/1
Viazanosť na strategický program (oblasť, priorita, opatrenie, aktivita)	5.1.3.1.

<i>Názov projektu</i>	Rekonštrukcia a modernizácia Zimného štadióna.	
<i>Cieľ projektu</i>	Zabezpečiť moderný Zimný štadión pre športovcov, obyvateľov a návštevníkov mesta. Oprava strechy strojovne, výmena chladiacej technológie, rekonštrukcia šatní a soc. zariadení, rekonštrukcia kotolne, zastrešenie ľadovej plochy, rekonštrukcia osvetlenia ľadovej plochy, rekonštrukcia tribúny. Osadenie ozvučovacej a oznamovacej techniky (elektronický ukazovateľ).	
<i>Termín</i>	2012 - 2016	
<i>Garant</i>	Mesto Komárno	
<i>Spolupráca (partneri)</i>		
<i>Oprávnené náklady spolu</i>	697 072,30 EUR	
<i>Verejné zdroje</i>	<i>miestne zdroje</i>	-
	<i>regionálne zdroje</i>	-
	<i>národné zdroje/štátny rozpočet</i>	-
	<i>zdroje EU</i>	-
	<i>verejné zdroje spolu</i>	-
<i>Súkromné zdroje</i>	<i>podnikatelia</i>	-
	<i>nadácie</i>	-
	<i>iné</i>	-
	<i>súkromné zdroje spolu</i>	-
<i>Výstupy</i>	Zlepšené podmienky pre užívateľov Zimného štadióna (športovci, návštevníci, diváci). Možnosť organizovania medzinárodných športových podujatí. Využitelnosť zimného štadióna mimo sezóny pre iné športy (napr. tenis,..).	
<i>Užívatelia</i>	Športovci, obyvatelia mesta, návštevníci mesta.	
<i>Indikátory monitoringu</i>	Väčšia návštevnosť a využitelnosť zimného štadióna.	

Oblasť / poradové číslo projektu	5/2
Viazanosť na strategický program (oblasť, priorita, opatrenie, aktivita)	5.1.3.1.

<i>Názov projektu</i>		Zriadenie mobilnej ľadovej plochy.
<i>Cieľ projektu</i>		Hlavným cieľom projektu je zvýšenie atraktívnosti mesta zriadením mobilnej ľadovej plochy v blízkosti centra mesta.
<i>Termín</i>		2012 - 2016
<i>Garant</i>		Mesto Komárno
<i>Spolupráca (partneri)</i>		
<i>Oprávnené náklady spolu</i>		331 939,00 EUR
<i>Verejné zdroje</i>	<i>miestne zdroje</i>	-
	<i>regionálne zdroje</i>	-
	<i>národné zdroje/štátny rozpočet</i>	-
	<i>zdroje EU</i>	-
	<i>verejné zdroje spolu</i>	-
<i>Súkromné zdroje</i>	<i>podnikatelia</i>	-
	<i>nadácie</i>	-
	<i>iné</i>	-
	<i>súkromné zdroje spolu</i>	-
<i>Výstupy</i>		Moderná mobilná ľadová plocha zabezpečujúca zlepšenú dostupnosť pre užívateľov ľadovej plochy (rekreační, popr. výkonnostní športovci).
<i>Užívatelia</i>		Obyvatelia mesta, návštevníci mesta, športovci.
<i>Indikátory monitoringu</i>		Zlepšená dostupnosť športových aktivít v centre mesta. Zvýšenie atraktívnosti mesta.

Oblasť / poradové číslo projektu	5/3
Viazanosť na strategický program (oblasť, priorita, opatrenie, aktivita)	5.1.3.1.

<i>Názov projektu</i>	Rekonštrukcia a modernizácia Krytej plavárne.	
<i>Cieľ projektu</i>	Zvýšenie kvality služieb v Krytej plavárni – rekonštrukcia strechy, rekonštrukcia bazénov, obnova a modernizácia šatní, sociálnych zariadení, rekonštrukcia a modernizácia priečelia budovy (fasády). Rekonštrukcia bazénov je naplánovaná v roku 2006, strecha v r. 2007, ostatné do r. 2010.	
<i>Termín</i>	2012 - 2016	
<i>Garant</i>	Mesto Komárno	
<i>Spolupráca (partneri)</i>		
<i>Oprávnené náklady spolu</i>	1 500 365,10 EUR	
<i>Verejné zdroje</i>	<i>miestne zdroje</i>	-
	<i>regionálne zdroje</i>	-
	<i>národné zdroje/štátny rozpočet</i>	-
	<i>zdroje EU</i>	-
	<i>verejné zdroje spolu</i>	-
<i>Súkromné zdroje</i>	<i>podnikatelia</i>	-
	<i>nadácie</i>	-
	<i>iné</i>	-
	<i>súkromné zdroje spolu</i>	-
<i>Výstupy</i>	Moderná Krytá plaváreň zabezpečujúca kvalitné podmienky pre užívateľov (športovci, návštevníci). Možnosť organizovania medzinárodných športových podujatí v objekte.	
<i>Užívatelia</i>	Športovci, obyvatelia mesta, návštevníci mesta.	
<i>Indikátory monitoringu</i>	Väčšia návštevnosť a využitelnosť Krytej plavárne.	

Oblasť / poradové číslo projektu	5/4
Viazanosť na strategický program (oblasť, priorita, opatrenie, aktivita)	5.1.3.1.

<i>Názov projektu</i>	Rekonštrukcia a modernizácia Volejbalovej haly.	
<i>Cieľ projektu</i>	Vybudovanie modernej Volejbalovej haly - oprava strechy, výmena palubovky, zriadenie šatní, rekonštrukcia soc. zariadení, rekonštrukcia kotolne, rekonštrukcia osvetlenia hlavnej sály. Osadenie ozvučovacej a oznamovacej techniky (elektronický ukazovateľ).	
<i>Termín</i>	2013	
<i>Garant</i>	Mesto Komárno	
<i>Spolupráca (partneri)</i>		
<i>Oprávnené náklady spolu</i>	1 161 787,10 EUR	
<i>Verejné zdroje</i>	<i>miestne zdroje</i>	-
	<i>regionálne zdroje</i>	-
	<i>národné zdroje/štátny rozpočet</i>	-
	<i>zdroje EU</i>	-
	<i>verejné zdroje spolu</i>	-
<i>Súkromné zdroje</i>	<i>podnikatelia</i>	-
	<i>nadácie</i>	-
	<i>iné</i>	-
	<i>súkromné zdroje spolu</i>	-
<i>Výstupy</i>	Moderná Volejbalová hala. Zlepšené podmienky pre užívateľov Volejbalovej haly (športovci, návštevníci, diváci). Možnosť organizovania medzinárodných športových podujatí.	
<i>Užívatelia</i>	Športovci, obyvatelia mesta, návštevníci mesta.	
<i>Indikátory monitoringu</i>	Väčšia návštevnosť a využiteľnosť Volejbalovej haly.	

Oblasť / poradové číslo projektu	5/6
Viazanosť na strategický program (oblasť, priorita, opatrenie, aktivita)	5.1.2.2.

<i>Názov projektu</i>	Rekonštrukcia, modernizácia a výstavba nových detských ihrísk a športovísk.	
<i>Cieľ projektu</i>	Zvýšenie kvality a bezpečnosti na detských ihriskách pre zábavu a aktivity detí vo voľnom čase v meste Komárno.	
<i>Termín</i>	2012 - 2016	
<i>Garant</i>	Mesto Komárno	
<i>Spolupráca (partneri)</i>	Nitriansky samosprávny kraj	
<i>Oprávnené náklady spolu</i>	431 520,95 EUR	
<i>Verejné zdroje</i>	<i>miestne zdroje</i>	21 576,05 EUR
	<i>regionálne zdroje</i>	21 576,05 EUR
	<i>národné zdroje/štátny rozpočet</i>	86 304,19 EUR
	<i>zdroje EU</i>	302 064,66 EUR
	<i>verejné zdroje spolu</i>	431 520,95 EUR
<i>Súkromné zdroje</i>	<i>podnikatelia</i>	-
	<i>nadácie</i>	-
	<i>iné</i>	-
	<i>súkromné zdroje spolu</i>	-
<i>Výstupy</i>	Získanie kvalitných a bezpečných detských ihrísk v rámci mesta Komárno pre zábavu a aktivity detí.	
<i>Užívatelia</i>	Deti, obyvatelia mesta Komárno, návštevníci mesta.	
<i>Indikátory monitoringu</i>	Modernizované, zrekonštruované a novovybudované detské ihriská s osadenými hračkami.	

Oblasť / poradové číslo projektu	5/6
Viazanosť na strategický program (oblasť, priorita, opatrenie, aktivita)	5.1.3.1

<i>Názov projektu</i>	Využitie termálnej energie z vrtu M-2	
<i>Cieľ projektu</i>	Využitie termálnej energie najmä na rekreačné účely a vykurovanie.	
<i>Termín</i>	2012 - 2016	
<i>Garant</i>	COMORRA SERVIS	
<i>Spolupráca (partneri)</i>	Mesto Komárno	
<i>Oprávnené náklady spolu</i>	154 460 EUR	
<i>Verejné zdroje</i>	<i>miestne zdroje</i>	-
	<i>regionálne zdroje</i>	-
	<i>národné zdroje/štátny rozpočet</i>	-
	<i>zdroje EU</i>	-
	<i>verejné zdroje spolu</i>	-
<i>Súkromné zdroje</i>	<i>podnikatelia</i>	-
	<i>nadácie</i>	-
	<i>iné</i>	-
	<i>súkromné zdroje spolu</i>	-
<i>Výstupy</i>		
<i>Užívatelia</i>		
<i>Indikátory monitoringu</i>		

Oblasť / poradové číslo projektu	5/7
Viazanosť na strategický program (oblasť, priorita, opatrenie, aktivita)	5.1.3.1.

<i>Názov projektu</i>		Rekonštrukcia a modernizácia futbalového ihriska.
<i>Cieľ projektu</i>		Cieľom projektu je rekonštrukciou a modernizáciou futbalového ihriska zlepšiť podmienky na šport v meste. .
<i>Termín</i>		2012 - 2016
<i>Garant</i>		Mesto Komárno
<i>Spolupráca (partneri)</i>		Nitriansky samosprávny kraj
<i>Oprávnené náklady spolu</i>		758 481,05 EUR
<i>Verejné zdroje</i>	<i>miestne zdroje</i>	-
	<i>regionálne zdroje</i>	-
	<i>národné zdroje/štátny rozpočet</i>	-
	<i>zdroje EU</i>	-
	<i>verejné zdroje spolu</i>	758 481,05 EUR
<i>Súkromné zdroje</i>	<i>podnikatelia</i>	-
	<i>nadácie</i>	-
	<i>iné</i>	-
	<i>súkromné zdroje spolu</i>	-
<i>Výstupy</i>		Modernizované, zrekonštruované futbalové ihrisko.
<i>Užívatelia</i>		Návštevníci futbalového ihriska, futbalisti, športovci.
<i>Indikátory monitoringu</i>		Počet športových podujatí na futbalovom ihrisku, počet zaregistrovaných športovcov vo futbalovom klube, návštevnosť a kvalita poskytovaných služieb.

Oblasť / poradové číslo projektu	6/4
Viazanosť na strategický program (oblasť, priorita, opatrenie, aktivita)	6.1.1.6.

<i>Názov projektu</i>		Ústredná pevnosť – NKP v Komárne Archeologický a architektonicko-historický výskum Starej a Novej pevnosti v Komárne.
<i>Cieľ projektu</i>		<ul style="list-style-type: none"> Cieľom je exaktné dokumentovanie kultúrno-historických hodnôt kultúrneho dedičstva svetového významu, ako nedeliteľného podkladu rekonštrukcie a revitalizácie komplexu jedinečnej pamiatky. Aktivita by mala byť podporovaná MK SR ako to bolo v roku 2009 a 2010
<i>Termín</i>		2012 - 2016
<i>Garant</i>		Mesto Komárno
<i>Spolupráca (partneri)</i>		Pro Castello Comaromiensi n.o. Komárno
<i>Oprávnené náklady spolu</i>		200 000,- EUR
<i>Verejné zdroje</i>	<i>miestne zdroje</i>	5 000,- EUR
	<i>regionálne zdroje</i>	
	<i>národné zdroje/štátny rozpočet</i>	95 000,- EUR
	<i>zdroje EU</i>	100 000,- EUR
	<i>verejné zdroje spolu</i>	200 000,- EUR
<i>Súkromné zdroje</i>	<i>podnikatelia</i>	-
	<i>nadácie</i>	-
	<i>iné</i>	-
	<i>súkromné zdroje spolu</i>	-
<i>Výstupy</i>		Výsledkom bude dokumentácia a nálezé artefakty in situ, ich zakonzervovanie a prezentovanie širokej verejnosti návštevníkov. Stavebno-historický výskum bude podkladom pre techniku a spôsob rekonštrukcie pamiatky.
<i>Užívatelia</i>		Občania mesta Komárna a najmä návštevníci zo SR a zahraničia. Múzeum a ďalšie subjekty poskytujúce kultúrne a turistické služby. Investori využívajúci výsledky výskumu pre rekonštrukciu objektov.
<i>Indikátory monitoringu</i>		Počet objavených artefaktov ich zakonzervovanie. Využitie nálezov pre následnú rekonštrukciu a prezentáciu – merateľné počtom, rozsahom i hodnotou.

Oblasť / poradové číslo projektu	6/5
Viazanosť na strategický program (oblasť, priorita, opatrenie, aktivita)	6.1.1.6.

<i>Názov projektu</i>	Ústredná pevnosť – NKP v Komárne Obnova a revitalizácia Starej pevnosti.	
<i>Cieľ projektu</i>	<ul style="list-style-type: none"> Cieľom je záchrana, obnova a revitalizácia významnej fortifikačnej architektúry a jej prepojenie na pevnostné objekty v Komárome (MR). Prinavrátanie pôvodného stavu pamiatky s novými funkciami – najmä pre CR. 	
<i>Termín</i>	2012 - 2016	
<i>Garant</i>	Mesto Komárno	
<i>Spolupráca (partneri)</i>	Rôzni ďalší investori a užívatelia	
<i>Oprávnené náklady spolu</i>	4 500 000,- EUR	
<i>Verejné zdroje</i>	<i>miestne zdroje</i>	100 000,- EUR
	<i>regionálne zdroje</i>	-
	<i>národné zdroje/štátny rozpočet</i>	400 000,- EUR
	<i>zdroje EU</i>	2 500 000,- EUR
	<i>verejné zdroje spolu</i>	3 000 000,- EUR
<i>Súkromné zdroje</i>	<i>podnikatelia</i>	1 500 000,- EUR
	<i>nadácie</i>	
	<i>iné</i>	
	<i>súkromné zdroje spolu</i>	1 500 000,- EUR
<i>Výstupy</i>	Výsledkom bude sprístupnenie pamiatky, jej prezentácia so sprievodcovskými službami. V rámci toho rekonštrukcia objektov starej pevnosti s novými funkciami s infraštruktúrou a službami.	
<i>Užívatelia</i>	Občania mesta Komárna a najmä návštevníci zo SR a zahraničia.	
<i>Indikátory monitoringu</i>	Návštevnosť a kvalita poskytovaných služieb. Rekonštrukcia architektúry merateľná na m ² a interiérových priestorov merateľné na m ³	

Oblasť / poradové číslo projektu	6/6
Viazanosť na strategický program (oblasť, priorita, opatrenie, aktivita)	6.1.1.6.

<i>Názov projektu</i>	Ústredná pevnosť – NKP v Komárne Obnova a revitalizácia Novej pevnosti – korunnej hradby	
<i>Cieľ projektu</i>	<ul style="list-style-type: none"> Cieľom je záchrana, obnova a revitalizácia významnej fortifikačnej architektúry a jej prepojenie na pevnostné objekty v Komárome (MR). Prinavrátanie pôvodného stavu pamiatky s novými funkciami – najmä pre CR. 	
<i>Termín</i>	2012 - 2016	
<i>Garant</i>	Mesto Komárno	
<i>Spolupráca (partneri)</i>	Rôzni ďalší investori a užívatelia	
<i>Oprávnené náklady spolu</i>	3 500 000,- EUR	
<i>Verejné zdroje</i>	<i>miestne zdroje</i>	500 000,- EUR
	<i>regionálne zdroje</i>	
	<i>národné zdroje/štátny rozpočet</i>	500 000,- EUR
	<i>zdroje EU</i>	500 000,- EUR
	<i>verejné zdroje spolu</i>	1 500 000,- EUR
<i>Súkromné zdroje</i>	<i>podnikatelia</i>	2 000 000,- EUR
	<i>nadácie</i>	
	<i>iné</i>	
	<i>súkromné zdroje spolu</i>	2 000 000,- EUR
<i>Výstupy</i>	Výsledkom bude sprístupnenie pamiatky, jej prezentácia so sprievodcovskými službami. V rámci toho rekonštrukcia objektov novej pevnosti s novými funkciami s infraštruktúrou a službami.	
<i>Užívatelia</i>	Občania mesta Komárna a najmä návštevníci zo SR a zahraničia.	
<i>Indikátory monitoringu</i>	Návštevnosť a kvalita poskytovaných služieb. Rekonštrukcia architektúry merateľná na m ² a interiérových priestorov merateľné na m ³	

Oblasť / poradové číslo projektu	6/7
Viazanosť na strategický program (oblasť, priorita, opatrenie, aktivita)	6.1.1.6.

<i>Názov projektu</i>	Ústredná pevnosť – NKP v Komárne Obnova a revitalizácia kasárne v Novej pevnosti.	
<i>Cieľ projektu</i>	<ul style="list-style-type: none"> • Cieľom je záchrana, obnova a revitalizácia významnej pamiatky - jedinečného objektu ústrednej pevnosti a využitie objektu pre polyfunkčné ciele mestského a nadmestského charakteru. • Rekonštrukcia strechy podľa projektu a stavebného povolenia (2009) 	
<i>Termín</i>	2012 - 2016	
<i>Garant</i>	Mesto Komárno	
<i>Spolupráca (partneri)</i>	Rôzni ďalší investori a užívatelia	
<i>Oprávnené náklady spolu</i>	4 000 000,- EUR	
<i>Verejné zdroje</i>	<i>miestne zdroje</i>	200 000,- EUR
	<i>regionálne zdroje</i>	
	<i>národné zdroje/štátny rozpočet</i>	300 000,- EUR
	<i>zdroje EU</i>	2 000 000,- EUR
	<i>verejné zdroje spolu</i>	2 500 000,- EUR
<i>Súkromné zdroje</i>	<i>podnikatelia</i>	1 500 000,- EUR
	<i>nadácie</i>	
	<i>iné</i>	
	<i>súkromné zdroje spolu</i>	1 500 000,- EUR
<i>Výstupy</i>	Výsledkom bude sprístupnenie pamiatky, jej prezentácia a široké využitie najmä pre kultúru vzdelávanie služby a CR.	
<i>Užívatelia</i>	Občania mesta Komárna a najmä návštevníci zo SR a za-hraničia. Podnikateľské subjekty a investori.	
<i>Indikátory monitoringu</i>	Návštevnosť a kvalita poskytovaných služieb. Využívanie rozsiahlych interiérov historickej architektúry. Rekonštrukcia architektúry merateľná na m2 a interiérových priestorov merateľné na m3.	

Oblasť / poradové číslo projektu	6/8
Viazanosť na strategický program (oblasť, priorita, opatrenie, aktivita)	6.1.1.6.

<i>Názov projektu</i>	Ústredná pevnosť – NKP v Komárne Obnova a revitalizácia veliteľskej budovy v Novej pevnosti.	
<i>Cieľ projektu</i>	<ul style="list-style-type: none"> Cieľom je zachrana, obnova a revitalizácia významnej pamiatky - jedinečného objektu ústrednej pevnosti a vy-užitie objektu pre ubytovacie a vzdelávacie ciele univerzity. 	
<i>Termín</i>	2012 - 2016	
<i>Garant</i>	Mesto Komárno	
<i>Spolupráca (partneri)</i>	Selyeho univerzita v Komárne	
<i>Oprávnené náklady spolu</i>	3 600 000,- EUR	
<i>Verejné zdroje</i>	<i>miestne zdroje</i>	100 000,- EUR
	<i>regionálne zdroje</i>	
	<i>národné zdroje/štátny rozpočet</i>	1 500 000,- EUR
	<i>zdroje EU</i>	1 000 000,- EUR
	<i>verejné zdroje spolu</i>	2 600 000,- EUR
<i>Súkromné zdroje</i>	<i>podnikatelia</i>	
	<i>nadácie</i>	
	<i>iné</i>	1 000 000,- EUR
	<i>súkromné zdroje spolu</i>	1 000 000,- EUR
<i>Výstupy</i>	Výsledkom bude sprístupnenie pamiatky, jej prezentácia a vytvorenie priestorov pre univerzitu.	
<i>Užívatelia</i>	Občania mesta Komárna, návštevníci zo SR a zahraničia a najmä študenti univerzity.	
<i>Indikátory monitoringu</i>	Počet študentov a kvalita historického prostredia. Rekonštrukcia architektúry merateľná na m2 a interiérových priestorov merateľné na m3.	

Oblasť / poradové číslo projektu	6/9
Viazanosť na strategický program (oblasť, priorita, opatrenie, aktivita)	6.1.1.6.

<i>Názov projektu</i>	Ústredná pevnosť – NKP v Komárne Infraštruktúra, urbanistické a komunikačné prepojenie s mestom a vybudovanie inžinierskych sietí.	
<i>Cieľ projektu</i>	<ul style="list-style-type: none"> • Cieľom je záchrana, obnova a revitalizácia významnej pamiatky - jedinečných objektov ústrednej pevnosti a využitie objektu pre polyfunkčné ciele mestského a nadmestského charakteru s vybudovaním prístupových komunikácií. • Vybudovanie inžinierskych sietí (elektrika, plyn voda a kanalizácie). PD vyhotovené v roku 2010. 	
<i>Termín</i>	2012 - 2016	
<i>Garant</i>	Mesto Komárno	
<i>Spolupráca (partneri)</i>		
<i>Oprávnené náklady spolu</i>	4 000 000,- EUR	
<i>Verejné zdroje</i>	<i>miestne zdroje</i>	200 000,- EUR
	<i>regionálne zdroje</i>	
	<i>národné zdroje/štátny rozpočet</i>	1 300 000,- EUR
	<i>zdroje EU</i>	1 000 000,- EUR
	<i>verejné zdroje spolu</i>	2 500 000,- EUR
<i>Súkromné zdroje</i>	<i>podnikatelia</i>	
	<i>nadácie</i>	
	<i>iné</i>	1 500 000,- EUR
	<i>súkromné zdroje spolu</i>	1 500 000,- EUR
<i>Výstupy</i>	Výsledkom bude sprístupnenie pamiatky, jej prezentácia a široké využitie najmä pre kultúru vzdelávanie služby a CR. Napojenie na rozvody inžinierskych sietí. Komunikácie a verejné priestranstvá.	
<i>Užívatelia</i>	Občania mesta Komárna a najmä návštevníci zo SR a za-hraničia. Budúci užívatelia a investori.	
<i>Indikátory monitoringu</i>	Návštevnosť a kvalita poskytovaných služieb. Využívanie rozsiahlych priestorov historickej architektúry.	

Oblasť / poradové číslo projektu	6/10
Viazanosť na strategický program (oblasť, priorita, opatrenie, aktivita)	6.1.1.5.

<i>Názov projektu</i>	Dôstojnícky pavilón – NKP v Komárne Rekonštrukcia vonkajších fasád objektu.	
<i>Cieľ projektu</i>	<ul style="list-style-type: none"> • Cieľom je záchrana a obnova významnej pamiatky - jedinečného objektu v mestskej pamiatkovej zóne pre polyfunkčné ciele mestského a nadmestského charakteru. • Dotvorenie mestskej pamiatkovej zóny v rámci prezentácie pamiatkových hodnôt. Obnova časti fasády vykonaná v rokoch 2008 - 2009 	
<i>Termín</i>	2012 - 2016	
<i>Garant</i>	Mesto Komárno	
<i>Spolupráca (partneri)</i>		
<i>Oprávnené náklady spolu</i>	250 000,- EUR	
<i>Verejné zdroje</i>	<i>miestne zdroje</i>	250 000,- EUR
	<i>regionálne zdroje</i>	
	<i>národné zdroje/štátny rozpočet</i>	
	<i>zdroje EU</i>	
	<i>verejné zdroje spolu</i>	250 000,- EUR
<i>Súkromné zdroje</i>	<i>podnikatelia</i>	-
	<i>nadácie</i>	-
	<i>iné</i>	-
	<i>súkromné zdroje spolu</i>	-
<i>Výstupy</i>	Výsledkom bude rekonštruovaná pamiatka, ako súčasť kultúrneho dedičstva a dominujúca súčasť mestskej pamiatkovej zóny.	
<i>Užívatelia</i>	Občania Komárna a návštevníci mesta.	
<i>Indikátory monitoringu</i>	Návštevnosť a kvalita poskytovaných služieb. Využívanie rozsiahlych priestorov historickej architektúry dotvárajúci ráz historického jadra mesta.	

Oblasť / poradové číslo projektu	6/11
Viazanosť na strategický program (oblasť, priorita, opatrenie, aktivita)	6.1.1.5.

<i>Názov projektu</i>	Bývalý župný dom - NKP v Komárne Rekonštrukcia vonkajších fasád objektu.	
<i>Cieľ projektu</i>	<ul style="list-style-type: none"> • Cieľom je záchrana a obnova významnej pamiatky - jedinečného objektu v mestskej pamiatkovej zóne pre polyfunkčné ciele mestského a nadmestského charakteru. • Dotvorenie mestskej pamiatkovej zóny v rámci prezentácie pamiatkových hodnôt. 	
<i>Termín</i>	2012 - 2016	
<i>Garant</i>	Mesto Komárno	
<i>Spolupráca (partneri)</i>	Štátna správa	
<i>Oprávnené náklady spolu</i>	800 000,- EUR	
<i>Verejné zdroje</i>	<i>miestne zdroje</i>	200 000,- EUR
	<i>regionálne zdroje</i>	
	<i>národné zdroje/štátny rozpočet</i>	600 000,- EUR
	<i>zdroje EU</i>	
	<i>verejné zdroje spolu</i>	800 000,- EUR
<i>Súkromné zdroje</i>	<i>podnikatelia</i>	-
	<i>nadácie</i>	-
	<i>iné</i>	-
	<i>súkromné zdroje spolu</i>	-
<i>Výstupy</i>	Výsledkom bude rekonštruovaná pamiatka, ako súčasť kultúrneho dedičstva a dominujúca súčasť mestskej pamiatkovej zóny.	
<i>Užívatelia</i>	Občania Komárna a návštevníci mesta aj z aspektu.	
<i>Indikátory monitoringu</i>	Návštevnosť a kvalita poskytovaných služieb. Využívanie rozsiahlych priestorov historickej architektúry dotvárajúci ráz historického jadra mesta.	

Oblasť / poradové číslo projektu	6/12
Viazanosť na strategický program (oblasť, priorita, opatrenie, aktivita)	6.1.1.5.

<i>Názov projektu</i>	Mestská pamiatková zóna - Obnova a rekonštrukcia pamiatkového fondu v mestskej pamiatkovej zóne	
<i>Cieľ projektu</i>	<ul style="list-style-type: none"> • Cieľom je záchrana a obnova pamiatok - jedinečného charakteru v mestskej pamiatkovej zóne, ako aj jeho prostredia. • Dotvorenie mestskej pamiatkovej zóny v rámci prezentácie pamiatkových hodnôt. 	
<i>Termín</i>	2012 - 2016	
<i>Garant</i>	Mesto Komárno	
<i>Spolupráca (partneri)</i>	Majitelia pamiatkových nehnuteľností v zóne	
<i>Oprávnené náklady spolu</i>	600 000,- EUR	
<i>Verejné zdroje</i>	<i>miestne zdroje</i>	200 000,- EUR
	<i>regionálne zdroje</i>	
	<i>národné zdroje/štátny rozpočet</i>	
	<i>zdroje EU</i>	
	<i>verejné zdroje spolu</i>	200 000,- EUR
<i>Súkromné zdroje</i>	<i>podnikatelia</i>	400 000,- EUR
	<i>nadácie</i>	
	<i>iné</i>	
	<i>súkromné zdroje spolu</i>	400 000,- EUR
<i>Výstupy</i>	Výsledkom budú rekonštruované pamiatky a ich prostredie, ako súčasť kultúrneho dedičstva mestskej pamiatkovej zóny.	
<i>Užívatelia</i>	Občania Komárna a návštevníci mesta.	
<i>Indikátory monitoringu</i>	Návštevnosť a kvalita poskytovaných služieb. Využívanie rozsiahlych priestorov historickej architektúry dotvárajúci ráz historického jadra mesta.	

Oblasť / poradové číslo projektu	6/13
Viazanosť na strategický program (oblasť, priorita, opatrenie, aktivita)	6.1.2.1.

<i>Názov projektu</i>	Kultúrno-spoločenské a športové aktivity	
<i>Cieľ projektu</i>	Uspokojiť nároky čo najširšej vrstvy obyvateľov a návštevníkov mesta.	
<i>Termín</i>	2012 - 2016	
<i>Garant</i>	Mesto Komárno	
<i>Spolupráca (partneri)</i>	-	
<i>Oprávnené náklady spolu</i>	465 000 EUR	
<i>Verejné zdroje</i>	<i>miestne zdroje</i>	-
	<i>regionálne zdroje</i>	-
	<i>národné zdroje/štátny rozpočet</i>	-
	<i>zdroje EU</i>	-
	<i>verejné zdroje spolu</i>	-
<i>Súkromné zdroje</i>	<i>podnikatelia</i>	-
	<i>nadácie</i>	-
	<i>iné</i>	-
	<i>súkromné zdroje spolu</i>	-
<i>Výstupy</i>	Programovo bohaté kultúrne festivaly, športové podujatia.	
<i>Užívatelia</i>	Obyvatelia a návštevníci mesta.	
<i>Indikátory monitoringu</i>	Zvýšené kultúrne vedomie a kultúrna úroveň obyvateľov mesta a regiónu. Zvýšenie návštevnosti programov festivalu a športových podujatí.	

Oblasť / poradové číslo projektu	8/1
Viazanosť na strategický program (oblasť, priorita, opatrenie, aktivita)	8.1.1.4.

<i>Názov projektu</i>	Vytváranie podmienok pre tvorbu priemyselných parkov.	
<i>Cieľ projektu</i>	Projektová príprava a výstavba technickej infraštruktúry k vybraným pozemkom určených pre priemyselné prvky, príprava územia pre potenciálnych investorov a usporiadanie pozemkov. Zámerom projektu je zabezpečenie inžinierskych sietí a komunikácií k priemyselným parkom a zabezpečenie majetkového usporiadania pozemkov.	
<i>Termín</i>	2012 - 2016	
<i>Garant</i>	Mesto Komárno	
<i>Spolupráca (partneri)</i>	MH SR	
<i>Oprávnené náklady spolu</i>	4 979 100 EUR	
<i>Verejné zdroje</i>	<i>miestne zdroje</i>	248 955 EUR
	<i>regionálne zdroje</i>	-
	<i>národné zdroje/štátny rozpočet</i>	995 820 EUR
	<i>zdroje EU</i>	3 734 325 EUR
	<i>verejné zdroje spolu</i>	4 979 100 EUR
<i>Súkromné zdroje</i>	<i>podnikatelia</i>	-
	<i>nadácie</i>	-
	<i>iné</i>	-
	<i>súkromné zdroje spolu</i>	-
<i>Výstupy</i>	Zabezpečenie projektovej prípravy, usporiadania pozemkov a následnej realizácie technickej infraštruktúry pre priemyselné parky – územie pripravené pre ponuku potencionálnym investorom.	
<i>Užívatelia</i>	Potenciálni investori, podnikatelia mesta, pracovná sila mesta.	
<i>Indikátory monitoringu</i>	Zvýšenie počtu podnikateľov v meste, zvýšenie pracovných príležitostí v meste, zvýšenie príjmov obyvateľstva, zvýšená diverzifikácia hospodárstva mesta. Znížená nezamestnanosť v meste a jeho okolí výstavbou priemyselného parku a zvýšená kúpyschopnosť obyvateľov mesta diverzifikáciou hospodárskej štruktúry mesta.	

Oblasť / poradové číslo projektu	8/2
Viazanosť na strategický program (oblasť, priorita, opatrenie, aktivita)	8.1.1.5

<i>Názov projektu</i>	Vytváranie podmienok pre tvorbu podnikateľského inkubátora	
<i>Cieľ projektu</i>	Projekt pre efektívny ekonomický rozvoj začínajúcich podnikateľov	
<i>Termín</i>	2012 - 2016	
<i>Garant</i>	Mesto Komárno	
<i>Spolupráca (partneri)</i>	Podnikatelia	
<i>Oprávnené náklady spolu</i>	1 000 000 EUR	
<i>Verejné zdroje</i>	<i>miestne zdroje</i>	-
	<i>regionálne zdroje</i>	-
	<i>národné zdroje/štátny rozpočet</i>	-
	<i>zdroje EU</i>	-
	<i>verejné zdroje spolu</i>	-
<i>Súkromné zdroje</i>	<i>podnikatelia</i>	-
	<i>nadácie</i>	-
	<i>iné</i>	-
	<i>súkromné zdroje spolu</i>	1 000 000 EUR
<i>Výstupy</i>	Združuje pod jednou strechou veľké množstvo podporných služieb pre podnikateľov, poradenstva a výskumov. Týmto aktivitami podporuje a urýchľuje rast a úspešnosť začínajúcich podnikateľov a pomáha im prežiť.	
<i>Užívatelia</i>	Začínajúce podnikatelia, ktorí disponujú nízkym kapitálom, slabými marketingovými aktivitami, nedostatočnými vedomosťami o podnikaní a preto sú veľmi zraniteľní.	
<i>Indikátory monitoringu</i>	Spokojnosť začínajúcich podnikateľov, zvýšenie ich šance na podnikateľský úspech v priebehu počiatočnej fázy ich vývoja.	

Oblasť / poradové číslo projektu	9/2
Viazanosť na strategický program (oblasť, priorita, opatrenie, aktivita)	9.1.2.6.

<i>Názov projektu</i>	Podpora kultúrno-poznávacieho cestovného ruchu - s prepojením kultúrno-historických a prírodných hodnôt miest Komárno a Komárom - Rozvoj cezhraničnej regionálnej spolupráce v oblasti cestovného ruchu.	
<i>Cieľ projektu</i>	Cieľom projektu je rozvíjať cezhraničnú regionálnu spoluprácu v oblasti cestovného ruchu. Zmapovanie potenciálu kultúrno-historických a prírodných daností miest Komárno a Komárom pre využitie podpory kultúrno-poznávacieho cestovného ruchu, pre ponuku návštevníkov regiónu	
<i>Termín</i>	2012 - 2016	
<i>Garant</i>	Mesto Komárno	
<i>Spolupráca (partneri)</i>	VIATOR s.r.o. Komárno, podnikatelia v turizme	
<i>Oprávnené náklady spolu</i>	165 969,59 EUR	
<i>Verejné zdroje</i>	<i>miestne zdroje</i>	8 298,48 EUR
	<i>regionálne zdroje</i>	-
	<i>národné zdroje/štátny rozpočet</i>	33 193,92 EUR
	<i>zdroje EU</i>	124 477,20 EUR
	<i>verejné zdroje spolu</i>	165 969,59 EUR
<i>Súkromné zdroje</i>	<i>podnikatelia</i>	-
	<i>nadácie</i>	-
	<i>iné</i>	-
	<i>súkromné zdroje spolu</i>	-
<i>Výstupy</i>	Atraktívny pohraničný región ponúkajúci kvalitné produkty a služby cestovného ruchu.	
<i>Užívatelia</i>	Turisti, obyvatelia.	
<i>Indikátory monitoringu</i>	Zvýšená návštevnosť mesta, pohraničného regiónu. Propagačné a informačné materiály.	

Oblasť / poradové číslo projektu	9/2
Viazanosť na strategický program (oblasť, priorita, opatrenie, aktivita)	9.1.1.4.

<i>Názov projektu</i>	Sústavná aktualizácia webovej stránky.	
<i>Cieľ projektu</i>	Cieľom projektu je zabezpečiť informovanosť záujemcov o mesto s pravidelnou aktualizáciou stránky s aktuálnymi informáciami.	
<i>Termín</i>	2012 - 2016	
<i>Garant</i>	Mesto Komárno	
<i>Spolupráca (partneri)</i>		
<i>Oprávnené náklady spolu</i>	6970,72 EUR	
<i>Verejné zdroje</i>	<i>miestne zdroje</i>	-
	<i>regionálne zdroje</i>	-
	<i>národné zdroje/štátny rozpočet</i>	-
	<i>zdroje EU</i>	-
	<i>verejné zdroje spolu</i>	-
<i>Súkromné zdroje</i>	<i>podnikatelia</i>	-
	<i>nadácie</i>	-
	<i>iné</i>	-
	<i>súkromné zdroje spolu</i>	-
<i>Výstupy</i>	Aktuálne informácie dostupné na webovej stránke.	
<i>Užívatelia</i>	Turisti, obyvatelia.	
<i>Indikátory monitoringu</i>	Zvýšená návštevnosť stránky mesta, zvýšená návštevnosť mesta.	

Oblasť / poradové číslo projektu	9/3
Viazanosť na strategický program (oblasť, priorita, opatrenie, aktivita)	9.1.1.5.

<i>Názov projektu</i>	Vytvorenie vhodných priestorov Turistickej informačnej kancelárie s technickým vybavením v centre mesta.	
<i>Cieľ projektu</i>	Vytvoriť väčšie miestnosti na prevádzkovanie kancelárie. Vytvoriť nové priestory na skladovanie kancelárskych a predávaných predmetov.	
<i>Termín</i>	2012 - 2016	
<i>Garant</i>	Mesto Komárno	
<i>Spolupráca (partneri)</i>	COMORRA SERVIS	
<i>Oprávnené náklady spolu</i>	108 544,11 EUR	
<i>Verejné zdroje</i>	<i>miestne zdroje</i>	-
	<i>regionálne zdroje</i>	-
	<i>národné zdroje/štátny rozpočet</i>	-
	<i>zdroje EU</i>	-
	<i>verejné zdroje spolu</i>	-
<i>Súkromné zdroje</i>	<i>podnikatelia</i>	-
	<i>nadácie</i>	-
	<i>iné</i>	-
	<i>súkromné zdroje spolu</i>	-
<i>Výstupy</i>	Vytvorenie prítazlivejších podmienok turistom. Zvýšenie kvality poskytovaných služieb v TIK- u. Zlepšenie podmienok pre personál TIK.	
<i>Užívatelia</i>	Obyvatelia, návštevníci a turisti mesta.	
<i>Indikátory monitoringu</i>	Lepšia využiteľnosť kancelárie. Zlepšená ekonomická výkonnosť TIK-u. Spokojnosť zákazníkov – turistov so službami TIK-u. Zvýšená návštevnosť TIK-u.	

Oblasť / poradové číslo projektu	9/4
Viazanosť na strategický program (oblasť, priorita, opatrenie, aktivita)	9.1.2.5.

<i>Názov projektu</i>	Rekonštrukcia prevádzkovej budovy termálneho kúpaliska.	
<i>Cieľ projektu</i>	Rekonštrukcia strechy s vybudovaním ubytovacích kapacít v podkroví. Rekonštrukcia pravého krídla prízemí s vybudovaním priestorov pre podnikateľov poskytujúcich doplnkové služby. Rekonštrukcia vnútorného bazéna a šatní. Rekonštrukcia ľavého krídla prízemí s vybudovaním priestorov pre vodoliečbu a pre personál. Rekonštrukcia fasády budovy. Vybudovanie vstupného priestoru do prevádzkovej budovy (recepčia).	
<i>Termín</i>	2012 - 2016	
<i>Garant</i>	Mesto Komárno	
<i>Spolupráca (partneri)</i>	COMORRA SERVIS	
<i>Oprávnené náklady spolu</i>	829 847,97 EUR	
<i>Verejné zdroje</i>	<i>miestne zdroje</i>	-
	<i>regionálne zdroje</i>	-
	<i>národné zdroje/štátny rozpočet</i>	-
	<i>zdroje EU</i>	-
	<i>verejné zdroje spolu</i>	-
<i>Súkromné zdroje</i>	<i>podnikatelia</i>	-
	<i>nadácie</i>	-
	<i>iné</i>	-
	<i>súkromné zdroje spolu</i>	-
<i>Výstupy</i>	Ubytovacie kapacity v areáli termálneho kúpaliska. Zlepšenie podmienok pre návštevníkov vnútorného bazéna a sauny. Zlepšenie podmienok pre poskytovanie služieb návštevníkom termálneho kúpaliska. Zlepšenie podmienok pre personál termálneho kúpaliska.	
<i>Užívatelia</i>	Obyvatelia mesta, návštevníci mesta, turisti a personál termálneho kúpaliska.	
<i>Indikátory monitoringu</i>	Zvýšená návštevnosť termálneho kúpaliska. Zlepšená ekonomická výkonnosť termálneho kúpaliska.	

Oblasť / poradové číslo projektu	9/5
Viazanosť na strategický program (oblasť, priorita, opatrenie, aktivita)	9.1.2.5.

<i>Názov projektu</i>	Obnova zelene v areáli termálneho kúpaliska.	
<i>Cieľ projektu</i>	Obnova trávnatých plôch areálu termálneho kúpaliska s automatickým zavlažovaním. Výsadba nových stromov a kríkov v areáli termálneho kúpaliska.	
<i>Termín</i>	2012 - 2016	
<i>Garant</i>	Mesto Komárno	
<i>Spolupráca (partneri)</i>	MPCR Komárno	
<i>Oprávnené náklady spolu</i>	82 984,80 EUR	
<i>Verejné zdroje</i>	<i>miestne zdroje</i>	-
	<i>regionálne zdroje</i>	-
	<i>národné zdroje/štátny rozpočet</i>	-
	<i>zdroje EU</i>	-
	<i>verejné zdroje spolu</i>	-
<i>Súkromné zdroje</i>	<i>podnikatelia</i>	-
	<i>nadácie</i>	-
	<i>iné</i>	-
	<i>súkromné zdroje spolu</i>	-
<i>Výstupy</i>	Zlepšenie podmienok pre pobyt v areáli termálneho kúpaliska. Zlepšenie estetického dojmu areálu termálneho kúpaliska.	
<i>Užívatelia</i>	Návštevníci termálneho kúpaliska.	
<i>Indikátory monitoringu</i>	Zvýšená návštevnosť termálneho kúpaliska. Zlepšená ekonomická výkonnosť termálneho kúpaliska.	

Oblasť / poradové číslo projektu	9/6
Viazanosť na strategický program (oblasť, priorita, opatrenie, aktivita)	9.1.2.5.

<i>Názov projektu</i>		Rekonštrukcia oplotenia areálu termálneho kúpaliska.
<i>Cieľ projektu</i>		Rekonštrukcia oplotenia areálu termálneho kúpaliska.
<i>Termín</i>		2012-2016
<i>Garant</i>		Mesto Komárno
<i>Spolupráca (partneri)</i>		COMORRA SERVIS
<i>Oprávnené náklady spolu</i>		33 193,92 EUR
<i>Verejné zdroje</i>	<i>miestne zdroje</i>	-
	<i>regionálne zdroje</i>	-
	<i>národné zdroje/štátny rozpočet</i>	-
	<i>zdroje EU</i>	-
	<i>verejné zdroje spolu</i>	-
<i>Súkromné zdroje</i>	<i>podnikatelia</i>	-
	<i>nadácie</i>	-
	<i>iné</i>	-
	<i>súkromné zdroje spolu</i>	-
<i>Výstupy</i>		Zlepšenie podmienok pre vstup do areálu termálneho kúpaliska. Zlepšenie estetického dojmu areálu termálneho kúpaliska.
<i>Užívatelia</i>		Návštevníci termálneho kúpaliska.
<i>Indikátory monitoringu</i>		Zvýšená návštevnosť termálneho kúpaliska. Zlepšená ekonomická výkonnosť termálneho kúpaliska.

Oblasť / poradové číslo projektu	9/7
Viazanosť na strategický program (oblasť, priorita, opatrenie, aktivita)	9.1.2.5.

<i>Názov projektu</i>	Výmena stánkov na poskytovanie občerstvenia v areáli termálneho kúpaliska.	
<i>Cieľ projektu</i>	Zvýšenie kvality služieb v areáli termálneho kúpaliska – výmena stánkov na poskytovanie občerstvenia v areáli termálneho kúpaliska	
<i>Termín</i>	2012-2016	
<i>Garant</i>	Mesto Komárno	
<i>Spolupráca (partneri)</i>	COMORRA SERVIS	
<i>Oprávnené náklady spolu</i>	33 193,92 EUR	
<i>Verejné zdroje</i>	<i>miestne zdroje</i>	-
	<i>regionálne zdroje</i>	-
	<i>národné zdroje/štátny rozpočet</i>	-
	<i>zdroje EU</i>	-
	<i>verejné zdroje spolu</i>	-
<i>Súkromné zdroje</i>	<i>podnikatelia</i>	-
	<i>nadácie</i>	-
	<i>iné</i>	-
	<i>súkromné zdroje spolu</i>	-
<i>Výstupy</i>	Zlepšenie podmienok pre poskytovanie služieb v areáli termálneho kúpaliska. Zlepšenie estetického dojmu areálu termálneho kúpaliska.	
<i>Užívatelia</i>	Návštevníci termálneho kúpaliska.	
<i>Indikátory monitoringu</i>	Zvýšená návštevnosť termálneho kúpaliska. Zlepšená ekonomická výkonnosť termálneho kúpaliska.	

Oblasť / poradové číslo projektu	9/8
Viazanosť na strategický program (oblasť, priorita, opatrenie, aktivita)	9.1.2.5.

<i>Názov projektu</i>	Rekonštrukcia Castiglione bazénov v areáli termálneho kúpaliska.	
<i>Cieľ projektu</i>	Zvýšenie kvality služieb v areáli termálneho kúpaliska - rekonštrukcia Castiglione bazénov v areáli termálneho kúpaliska.	
<i>Termín</i>	2012 - 2016	
<i>Garant</i>	Mesto Komárno	
<i>Spolupráca (partneri)</i>	COMORRA SERVIS	
<i>Oprávnené náklady spolu</i>	331 939,19 EUR	
<i>Verejné zdroje</i>	<i>miestne zdroje</i>	-
	<i>regionálne zdroje</i>	-
	<i>národné zdroje/štátny rozpočet</i>	-
	<i>zdroje EU</i>	-
	<i>verejné zdroje spolu</i>	-
<i>Súkromné zdroje</i>	<i>podnikatelia</i>	-
	<i>nadácie</i>	-
	<i>iné</i>	-
	<i>súkromné zdroje spolu</i>	-
<i>Výstupy</i>	Zlepšenie podmienok pre športové aktivity v areáli termálneho kúpaliska.	
<i>Užívatelia</i>	Športovci, obyvatelia mesta, návštevníci mesta, turisti.	
<i>Indikátory monitoringu</i>	Zvýšená návštevnosť termálneho kúpaliska. Zlepšená ekonomická výkonnosť termálneho kúpaliska.	

Oblasť / poradové číslo projektu	9/9
Viazanosť na strategický program (oblasť, priorita, opatrenie, aktivita)	9.1.4.3.

<i>Názov projektu</i>	Umiestnenie dotykového informačného systému.	
<i>Cieľ projektu</i>	Zlepšiť informovanosť obyvateľov mesta ako aj návštevníkov mesta o meste Komárno umiestnením dotykového informačného systému do fasády v Turistickej informačnej kancelárii.	
<i>Termín</i>	2012 - 2016	
<i>Garant</i>	Mesto Komárno	
<i>Spolupráca (partneri)</i>	COMORRA SERVIS	
<i>Oprávnené náklady spolu</i>	109 539,93 EUR	
<i>Verejné zdroje</i>	<i>miestne zdroje</i>	-
	<i>regionálne zdroje</i>	-
	<i>národné zdroje/štátny rozpočet</i>	-
	<i>zdroje EU</i>	-
	<i>verejné zdroje spolu</i>	-
<i>Súkromné zdroje</i>	<i>podnikatelia</i>	-
	<i>nadácie</i>	-
	<i>iné</i>	-
	<i>súkromné zdroje spolu</i>	-
<i>Výstupy</i>	Lepšia orientácia turistov v mimo prevádzkovej dobe Turistickej informačnej kancelárie. Lepšia dostupnosť k informáciám o možnostiach v meste Komárno.	
<i>Užívatelia</i>	Návštevníci, turisti, obyvatelia mesta.	
<i>Indikátory monitoringu</i>	Zvýšená spokojnosť obyvateľov a turistov so službami v meste.	

Oblasť / poradové číslo projektu	9/10
Viazanosť na strategický program (oblasť, priorita, opatrenie, aktivita)	9.1.4.3.

<i>Názov projektu</i>	Informačné brožúrky o Komárne – kalendár podujatí.	
<i>Cieľ projektu</i>	Poskytnúť podrobné informácie o organizovaných kultúrnych a športových podujatiach. Vytvorenie zoznamu ubytovacích, reštauračných a zábavných zariadení.	
<i>Termín</i>	2012 - 2016	
<i>Garant</i>	Mesto Komárno	
<i>Spolupráca (partneri)</i>	MPCR Komárno	
<i>Oprávnené náklady spolu</i>	6 970,72 EUR	
<i>Verejné zdroje</i>	<i>miestne zdroje</i>	-
	<i>regionálne zdroje</i>	-
	<i>národné zdroje/štátny rozpočet</i>	-
	<i>zdroje EU</i>	-
	<i>verejné zdroje spolu</i>	-
<i>Súkromné zdroje</i>	<i>podnikatelia</i>	-
	<i>nadácie</i>	-
	<i>iné</i>	-
	<i>súkromné zdroje spolu</i>	-
<i>Výstupy</i>	Databáza o organizovaných kultúrnych a športových podujatiach v meste Komárno.	
<i>Užívatelia</i>	Obyvatelia, turisti a návštevníci mesta.	
<i>Indikátory monitoringu</i>	Väčšia návštevnosť jednotlivých podujatí. Komplexný prístup k jednotlivým podujatiam.	

Oblasť / poradové číslo projektu	9/11
Viazanosť na strategický program (oblasť, priorita, opatrenie, aktivita)	9.1.2.3.

<i>Názov projektu</i>	Revitalizácia Mŕtveho ramena Váhu a jeho okolia.	
<i>Cieľ projektu</i>	Dosiahnuť takú kvalitu vody v Mŕtvom ramene Váhu, aby bolo možné opäť používať Mŕtve rameno na rekreáciu, kúpanie. Takisto revitalizovať okolité plochy Mŕtveho ramena, aby boli vhodné na rekreáciu.	
<i>Termín</i>	2012 - 2016	
<i>Garant</i>	Mesto Komárno	
<i>Spolupráca (partneri)</i>	Povodie Dunaja	
<i>Oprávnené náklady spolu</i>	663 878,38 EUR	
<i>Verejné zdroje</i>	<i>miestne zdroje</i>	96 262,36 EUR
	<i>regionálne zdroje</i>	-
	<i>národné zdroje/štátny rozpočet</i>	567 616,01 EUR
	<i>zdroje EU</i>	-
	<i>verejné zdroje spolu</i>	663 878,38 EUR
<i>Súkromné zdroje</i>	<i>podnikatelia</i>	-
	<i>nadácie</i>	-
	<i>iné</i>	-
	<i>súkromné zdroje spolu</i>	-
<i>Výstupy</i>	Revitalizovaná vodná plocha a okolie Mŕtveho ramena Váhu - priestor na rekreáciu, kúpanie.	
<i>Užívatelia</i>	Obyvatelia mesta, návštevníci mesta, turisti	
<i>Indikátory monitoringu</i>	Zvýšený turistický ruch v meste, zvýšená návštevnosť mesta.	

Oblasť / poradové číslo projektu	9/12
Viazanosť na strategický program (oblasť, priorita, opatrenie, aktivita)	9.1.2.5

<i>Názov projektu</i>	Wybudovanie tobogánu pri rekreačnom bazéne.	
<i>Cieľ projektu</i>	Cieľom projektu je vybudovať novú atrakciu na termálnom kúpalisku.	
<i>Termín</i>	2012 - 2016	
<i>Garant</i>	COMORRA SERVIS	
<i>Spolupráca (partneri)</i>	Mesto Komárno	
<i>Oprávnené náklady spolu</i>	66 387,84 EUR	
<i>Verejné zdroje</i>	<i>miestne zdroje</i>	-
	<i>regionálne zdroje</i>	-
	<i>národné zdroje/štátny rozpočet</i>	-
	<i>zdroje EU</i>	-
	<i>verejné zdroje spolu</i>	-
<i>Súkromné zdroje</i>	<i>podnikatelia</i>	-
	<i>nadácie</i>	-
	<i>iné</i>	-
	<i>súkromné zdroje spolu</i>	-
<i>Výstupy</i>		
<i>Užívatelia</i>	Návštevníci kúpaliska	
<i>Indikátory monitoringu</i>	Zvýšený turistický ruch v meste, rast atraktivity kúpaliska.	

Oblasť / poradové číslo projektu	9/13
Viazanosť na strategický program (oblasť, priorita, opatrenie, aktivita)	9.1.2.5

<i>Názov projektu</i>	Modernizácia vybavenia a celková technická revitalizácia Hotela Panoráma.	
<i>Cieľ projektu</i>	Cieľom projektu je vybudovať moderný hotel s kvalitnými službami a znížiť prevádzkové náklady objektu.	
<i>Termín</i>	2012 - 2016	
<i>Garant</i>	COMORRA SERVIS	
<i>Spolupráca (partneri)</i>	Mesto Komárno	
<i>Oprávnené náklady spolu</i>	896 235,81 EUR	
<i>Verejné zdroje</i>	<i>miestne zdroje</i>	-
	<i>regionálne zdroje</i>	-
	<i>národné zdroje/štátny rozpočet</i>	-
	<i>zdroje EU</i>	-
	<i>verejné zdroje spolu</i>	-
<i>Súkromné zdroje</i>	<i>podnikatelia</i>	-
	<i>nadácie</i>	-
	<i>iné</i>	-
	<i>súkromné zdroje spolu</i>	-
<i>Výstupy</i>	Zrekonštruovaný a moderný hotel	
<i>Užívatelia</i>	Návštevníci ubytovacieho zariadenia	
<i>Indikátory monitoringu</i>	Rast kvality ubytovacích služieb v meste, zníženie prevádzkových nákladov na hotel.	

Oblasť / poradové číslo projektu	9/14
Viazanosť na strategický program (oblasť, priorita, opatrenie, aktivita)	9.1.2.5

<i>Názov projektu</i>	Rekonštrukcia oplotenia, parkové a technické úpravy v autokempingu pri hoteli Panoráma.	
<i>Cieľ projektu</i>	Cieľom projektu je vybudovať moderný autokemping s kvalitnými službami a znížiť prevádzkové náklady objektu.	
<i>Termín</i>	2012 - 2016	
<i>Garant</i>	COMORRA SERVIS	
<i>Spolupráca (partneri)</i>	Mesto Komárno	
<i>Oprávnené náklady spolu</i>	132 775,68 EUR	
<i>Verejné zdroje</i>	<i>miestne zdroje</i>	-
	<i>regionálne zdroje</i>	-
	<i>národné zdroje/štátny rozpočet</i>	-
	<i>zdroje EU</i>	-
	<i>verejné zdroje spolu</i>	-
<i>Súkromné zdroje</i>	<i>podnikatelia</i>	-
	<i>nadácie</i>	-
	<i>iné</i>	-
	<i>súkromné zdroje spolu</i>	-
<i>Výstupy</i>	Zrekonštruovaný a moderný autokemping	
<i>Užívatelia</i>	Návštevníci autokempingu	
<i>Indikátory monitoringu</i>	Rast kvality ubytovacích služieb v meste, rast atraktivity mesta.	

Oblasť / poradové číslo projektu	9/16
Viazanosť na strategický program (oblasť, priorita, opatrenie, aktivita)	19.1.2.3.

<i>Názov projektu</i>	Revitalizácia Mŕtveho ramena Váhu a jeho okolia	
<i>Cieľ projektu</i>	Revitalizovať vodnú plochu, upraviť kvalitu vody, aby bola vhodná na kúpanie a rekreačné účely, takisto revitalizovať okolité plochy mŕtveho ramena, aby boli vhodné na rekreáciu	
<i>Termín</i>	2008-2016	
<i>Garant</i>	Mesto Komárno	
<i>Spolupráca (partneri)</i>		
<i>Oprávnené náklady spolu – EUR</i>	595 000	
<i>verejné zdroje</i>	<i>miestne zdroje</i>	32 500
	<i>regionálne (VUC) zdroje</i>	
	<i>národné zdroje/štátny rozpočet</i>	
	<i>zdroje EU</i>	562 000
	<i>verejné zdroje spolu</i>	595 000
<i>privátne zdroje</i>	<i>podnikatelia</i>	
	<i>nadácie</i>	
	<i>iné</i>	
	<i>súkromné zdroje spolu</i>	
<i>Výstupy</i>	Revitalizovaná vodná plocha a okolie Mŕtveho ramena Váhu	
<i>Užívatelia</i>	Obyvatelia mesta, turisti z iných regiónov	
<i>Indikátory monitoringu</i>	Zvýšená návštevnosť okolia i mesta	

Oblasť / poradové číslo projektu	10/1
Viazanosť na strategický program (oblasť, priorita, opatrenie, aktivita)	10.1.2.1.

<i>Názov projektu</i>	Wybudovanie technickej vybavenosti k individuálnej bytovej výstavbe.	
<i>Cieľ projektu</i>	Zabezpečiť vybudovanie inžinierskych sietí a spevnených plôch – komunikácií k individuálnej bytovej výstavbe.	
<i>Termín</i>	2012 - 2016	
<i>Garant</i>	Mesto Komárno	
<i>Spolupráca (partneri)</i>	-	
<i>Oprávnené náklady spolu</i>	1 991 700 EUR	
<i>Verejné zdroje</i>	<i>miestne zdroje</i>	995 850 EUR
	<i>regionálne zdroje</i>	338 589 EUR
	<i>národné zdroje/štátny rozpočet</i>	657 261 EUR
	<i>zdroje EU</i>	-
	<i>verejné zdroje spolu</i>	1 991 700 EUR
<i>Súkromné zdroje</i>	<i>podnikatelia</i>	-
	<i>nadácie</i>	-
	<i>iné</i>	-
	<i>súkromné zdroje spolu</i>	-
<i>Výstupy</i>	Miestna komunikácia, vybudované inž. siete: vodovod, kanalizácia, elektrický rozvod, rozvod plynu, telekomunikačné siete.	
<i>Užívatelia</i>	Obyvatelia mesta	
<i>Indikátory monitoringu</i>	Možnosť napojenia cca. 100 rodinných domov na inžinierske siete a vybudované miestne komunikácie.	

Oblasť / poradové číslo projektu	10/1 (alt. 4/1)
Viazanosť na strategický program (oblasť, priorita, opatrenie, aktivita)	10.1.2.1 (alt.4.1. a.1)

<i>Názov projektu</i>	Wybudowanie novej mestskej štvrte – Palatínske 017K	
<i>Cieľ projektu</i>	Wybudowanie infraštruktúry pre plochy bývania v rodinných a bytových domoch, pre plochy občianskej vybavenosti štvrťového a celomestského významu, a rozšírenie existujúcej mestskej komunikácie a železničného prístaviska. Zvýšenie počtu bytov, rodinných domov, budov na občiansku vybavenosť.	
<i>Termín</i>	2012 - 2016	
<i>Garant</i>	Mesto Komárno	
<i>Spolupráca (partneri)</i>	Podnikatelia, fyzické osoby	
<i>Oprávnené náklady spolu</i>	- EUR	
<i>Verejné zdroje</i>	<i>miestne zdroje</i>	-
	<i>regionálne zdroje</i>	-
	<i>národné zdroje/štátny rozpočet</i>	-
	<i>zdroje EU</i>	-
	<i>verejné zdroje spolu</i>	-
<i>Súkromné zdroje</i>	<i>podnikatelia</i>	-
	<i>nadácie</i>	-
	<i>iné</i>	-
	<i>súkromné zdroje spolu</i>	- EUR
<i>Výstupy</i>	Nové byty, rodinné domy, obchody, služby, nová infraštruktúra, nové komunikácie a plochy zelene. Rozširujú sa sídliská, pribúdajú nové lokality, hlavne byty pre mladé rodiny, atypické stavby a celkom nové rezidenčné oblasti	
<i>Užívatelia</i>	Obyvatelia mesta, fyzické a právnické osoby, podnikatelia.	
<i>Indikátory monitoringu</i>	Atraktivnosť lokality, mimo uvedených, zvyšuje aj úroveň a dostupnosť infraštruktúry, ako aj jeho využitie na bytové, resp. nebytové účely.	

Oblasť / poradové číslo projektu	10/2 (alt.4/2)
Viazanosť na strategický program (oblasť, priorita, opatrenie, aktivita)	10.1.2.2 (alt.4.1.a.2)

<i>Názov projektu</i>	Wybudowanie novej mestskej časti – Dlhé 020B	
<i>Cieľ projektu</i>	Wybudowanie infraštruktúry pre plochy bývania v rodinných a bytových domoch, pre plochy občianskej vybavenosti štvrťového a celomestského významu, pre plochy priemyselnej výroby a rozšírenie existujúcej mestskej komunikácie. Zvýšenie počtu bytov, rodinných domov, budov na občiansku vybavenosť a priemyslu.	
<i>Termín</i>	2012 - 2016	
<i>Garant</i>	Mesto Komárno	
<i>Spolupráca (partneri)</i>	Podnikatelia, fyzické osoby	
<i>Oprávnené náklady spolu</i>	- EUR	
<i>Verejné zdroje</i>	<i>miestne zdroje</i>	-
	<i>regionálne zdroje</i>	-
	<i>národné zdroje/štátny rozpočet</i>	-
	<i>zdroje EU</i>	-
	<i>verejné zdroje spolu</i>	-
<i>Súkromné zdroje</i>	<i>podnikatelia</i>	-
	<i>nadácie</i>	-
	<i>iné</i>	-
	<i>súkromné zdroje spolu</i>	- EUR
<i>Výstupy</i>	Nové byty, rodinné domy, obchody, služby, nová infraštruktúra, nové komunikácie, plochy výroby a zelene. Pribudne celkom nová rezidenčná oblasť.	
<i>Užívatelia</i>	Obyvatelia mesta, fyzické a právnické osoby, podnikatelia.	
<i>Indikátory monitoringu</i>	Atraktivnosť lokality, mimo uvedených, zvyšuje aj úroveň a dostupnosť infraštruktúry, ako aj jeho využitie na bytové, resp. nebytové účely.	

Oblasť / poradové číslo projektu	10/2
Viazanosť na strategický program (oblasť, priorita, opatrenie, aktivita)	10.1.4.2.

<i>Názov projektu</i>	Znižovanie energetickej náročnosti obytných domov vo vlastníctve mesta Komárno – bytové domy osobitného určenia (DOS).	
<i>Cieľ projektu</i>	Zníženie energetickej náročnosti vykurovania bytových domov osobitného určenia (DOS) <ul style="list-style-type: none"> - zateplenie fasád obytných domov - zateplenie striech obytných domov - výmena okien a vchodových dverí 	
<i>Termín</i>	2013 - 2016	
<i>Garant</i>	Mesto Komárno	
<i>Spolupráca (partneri)</i>	Správca obytných domov	
<i>Oprávnené náklady spolu</i>	1 384 000 EUR	
<i>Verejné zdroje</i>	<i>miestne zdroje</i>	277 000 EUR
	<i>regionálne zdroje</i>	-
	<i>národné zdroje/štátny rozpočet</i>	1 107 000 EUR
	<i>zdroje EU</i>	-
	<i>verejné zdroje spolu</i>	1 384 000 EUR
<i>Súkromné zdroje</i>	<i>podnikatelia</i>	-
	<i>nadácie</i>	-
	<i>iné</i>	-
	<i>súkromné zdroje spolu</i>	-
<i>Výstupy</i>	Zrekonštruovaná zateplená fasáda : 2 606 m ² Zateplená strecha : 1 326 m ² Výmena 228 ks okien Výmena 12 ks vchodových dverí	
<i>Užívatelia</i>	Dôchodcovia, opatrované osoby.	
<i>Indikátory monitoringu</i>	Znižovanie nákladov na vykurovanie 96 bytových jednotiek.	

Oblasť / poradové číslo projektu	10/3
Viazanosť na strategický program (oblasť, priorita, opatrenie, aktivita)	10.1.1.1.

<i>Názov projektu</i>	Wybudovanie bytového domu C-4 – 78 bytových jednotiek.	
<i>Cieľ projektu</i>	Cieľom projektu je zvýšiť počet bytov v meste ohľadom na záujem o bývanie v meste a následne prispievať k zlepšeniu demografickej štruktúry obyvateľstva mesta.	
<i>Termín</i>	2012 - 2016	
<i>Garant</i>	Mesto Komárno	
<i>Spolupráca (partneri)</i>	-	
<i>Oprávnené náklady spolu</i>	3 975 800 EUR	
<i>Verejné zdroje</i>	<i>miestne zdroje</i>	2 981 850 EUR úver ŠFRB
	<i>regionálne zdroje</i>	-
	<i>národné zdroje/štátny rozpočet</i>	993 950 EUR
	<i>zdroje EU</i>	-
	<i>verejné zdroje spolu</i>	3 975 800 EUR
<i>Súkromné zdroje</i>	<i>podnikatelia</i>	-
	<i>nadácie</i>	-
	<i>iné</i>	-
	<i>súkromné zdroje spolu</i>	-
<i>Výstupy</i>	Novopostavený bytový dom – 78 bytových jednotiek pre bývanie cca. 200 osôb.	
<i>Užívatelia</i>	Obyvatelia a iní záujemcovia o bývanie v meste.	
<i>Indikátory monitoringu</i>	Zvýšenie počtu novostavaných, kvalitných bytov v meste.	

Oblasť / poradové číslo projektu	10/4
Viazanosť na strategický program (oblasť, priorita, opatrenie, aktivita)	10.1.1.1.

<i>Názov projektu</i>	Výstavba bytových domov – nájomných bytov – 100 bytových jednotiek.	
<i>Cieľ projektu</i>	Cieľom projektu je zvýšiť počet bytov v meste ohľadom na záujem o bývanie v meste a následne prispievať k zlepšeniu demografickej štruktúry obyvateľstva mesta.	
<i>Termín</i>	2012 - 2016	
<i>Garant</i>	Mesto Komárno	
<i>Spolupráca (partneri)</i>	-	
<i>Oprávnené náklady spolu</i>	3 319 391,89 EUR	
<i>verejné zdroje</i>	<i>miestne zdroje</i>	2 323 574,32 EUR
	<i>regionálne zdroje</i>	-
	<i>národné zdroje/štátny rozpočet</i>	995 817,57 EUR
	<i>zdroje EU</i>	-
	<i>verejné zdroje spolu</i>	3 319 391,89 EUR
<i>súkromné zdroje</i>	<i>podnikatelia</i>	-
	<i>nadácie</i>	-
	<i>iné</i>	-
	<i>súkromné zdroje spolu</i>	-
<i>Výstupy</i>	Novostavané nájomné byty - 100 bytových jednotiek pre cca. 400 osôb.	
<i>Užívatelia</i>	Obyvatelia a iní záujemcovia o bývanie v meste.	
<i>Indikátory monitoringu</i>	Zvýšenie počtu novostavaných, kvalitných bytov v meste. Zlepšenie demografickej štruktúry mesta.	

Oblasť / poradové číslo projektu	11/1
Viazanosť na strategický program (oblasť, priorita, opatrenie, aktivita)	11.1.1.2.

<i>Názov projektu</i>	Výstavba nových parkovacích miest a hromadných garáží.	
<i>Cieľ projektu</i>	Zámerom projektu je zabezpečiť dostatok parkovacích miest a hromadných garáží v meste Komárno.	
<i>Termín</i>	2012 - 2016	
<i>Garant</i>	Mesto Komárno	
<i>Spolupráca (partneri)</i>	podnikatelia	
<i>Oprávnené náklady spolu</i>	2 589 200 EUR	
<i>Verejné zdroje</i>	<i>miestne zdroje</i>	77 676 EUR
	<i>regionálne zdroje</i>	129 460 EUR
	<i>národné zdroje/štátny rozpočet</i>	517 840 EUR
	<i>zdroje EU</i>	1 812 440 EUR
	<i>verejné zdroje spolu</i>	2 537 416 EUR
<i>Súkromné zdroje</i>	<i>podnikatelia</i>	51 782,5 EUR
	<i>nadácie</i>	-
	<i>iné</i>	-
	<i>súkromné zdroje spolu</i>	51 782,5 EUR
<i>Výstupy</i>	Dosiahnutie vyváženého pomeru medzi parkovacími kapacitami a dopytom za parkovanie. Zlepšenie kvality garážovania na území mesta.	
<i>Užívatelia</i>	Obyvatelia mesta, návštevníci mesta.	
<i>Indikátory monitoringu</i>	860 ks vybudovaných garážových miest 1000 ks vybudovaných parkovacích miest	

Oblasť / poradové číslo projektu	11/2
Viazanosť na strategický program (oblasť, priorita, opatrenie, aktivita)	11.1.1.1.

<i>Názov projektu</i>	Modernizácia miestnych komunikácií – budovanie miestnych ciest a chodníkov.	
<i>Cieľ projektu</i>	Zlepšenie kvality miestnych komunikácií a zvýšenie bezpečnosti cestnej premávky.	
<i>Termín</i>	2012 - 2016	
<i>Garant</i>	Mesto Komárno	
<i>Spolupráca (partneri)</i>	-	
<i>Oprávnené náklady spolu</i>	6 638 000 EUR	
<i>verejné zdroje</i>	<i>miestne zdroje</i>	331 940 EUR
	<i>regionálne zdroje</i>	331 940 EUR
	<i>národné zdroje/štátny rozpočet</i>	1 327 760 EUR
	<i>zdroje EÚ</i>	4 647 160 EUR
	<i>verejné zdroje spolu</i>	6 638 800 EUR
<i>súkromné zdroje</i>	<i>podnikatelia</i>	-
	<i>nadácie</i>	-
	<i>iné</i>	-
	<i>súkromné zdroje spolu</i>	-
<i>Výstupy</i>	Kvalitné a moderné miestne komunikácie.	
<i>Užívatelia</i>	Obyvatelia mesta, návštevníci mesta, podnikatelia.	
<i>Indikátory monitoringu</i>	Skvalitnenie a zvýšenie bezpečnosti cestnej premávky. Moderné miestne komunikácie. Dĺžka novovybudovaných miestnych ciest a chodníkov v m.	

Oblasť / poradové číslo projektu	11/3
Viazanosť na strategický program (oblasť, priorita, opatrenie, aktivita)	11.1.6.1.

<i>Názov projektu</i>	Projektová príprava a realizácia cyklistických trás na území mesta Komárno.	
<i>Cieľ projektu</i>	Zabezpečenie projektovej prípravy a výstavby cyklistických trás , zníženie automobilovej dopravy a zvýšenie cestovného ruchu v rámci cykloturistiky, zlepšenie životného prostredia.	
<i>Termín</i>	2012 - 2016	
<i>Garant</i>	Mesto Komárno	
<i>Spolupráca (partneri)</i>	Nitriansky samosprávny kraj, Mesto Komárom a podnikatelia	
<i>Oprávnené náklady spolu</i>	1 659 700 EUR	
<i>Verejné zdroje</i>	<i>miestne zdroje</i>	82 985 EUR
	<i>regionálne zdroje</i>	82 985 EUR
	<i>národné zdroje/štátny rozpočet</i>	165 970 EUR
	<i>zdroje EU</i>	1 327 760 EUR
	<i>verejné zdroje spolu</i>	1 659 700 EUR
<i>Súkromné zdroje</i>	<i>podnikatelia</i>	-
	<i>nadácie</i>	-
	<i>iné</i>	-
	<i>súkromné zdroje spolu</i>	-
<i>Výstupy</i>	Zabezpečenie projektovej prípravy cyklistických trás.	
<i>Užívatelia</i>	Obyvatelia a návštevníci mesta.	
<i>Indikátory monitoringu</i>	Cca. 44 km dlhá cyklistická cesta Zvýšená bezpečnosť cyklistov v meste.	

Oblasť / poradové číslo projektu	11/4
Viazanosť na strategický program (oblasť, priorita, opatrenie, aktivita)	11.1.1.3.

<i>Názov projektu</i>	Rekonštrukcia verejného osvetlenia.	
<i>Cieľ projektu</i>	Obnoviť verejné osvetlenie mesta Komárno, zníženie spotreby elektrickej energie, eliminovať nebezpečenstvo vyplývajúce z vysokého veku a stavu stĺpov verejného osvetlenia. Výmenou starých 30 ročných stĺpov verejného osvetlenia v počte cca. 300 ks za nové, bezpečné, a výmenou cca. 1800 ks svietidiel na úsporné svietidlá sa zvýši bezpečnosť a zníži spotreba el. energie.	
<i>Termín</i>	2010 - 2013	
<i>Garant</i>	Mesto Komárno	
<i>Spolupráca (partneri)</i>	-	
<i>Oprávnené náklady spolu</i>	863 000,- EUR	
<i>Verejné zdroje</i>	<i>miestne zdroje</i>	43 000,- EUR
	<i>regionálne zdroje</i>	-
	<i>národné zdroje/štátny rozpočet</i>	-
	<i>zdroje EU</i>	820 000,- EUR
	<i>verejné zdroje spolu</i>	863 000,- EUR
<i>Súkromné zdroje</i>	<i>podnikatelia</i>	-
	<i>nadácie</i>	-
	<i>iné</i>	-
	<i>súkromné zdroje spolu</i>	-
<i>Výstupy</i>	Moderné, bezpečné stĺpy ver. osvetlenia, úsporné svietidlá na území celého mesta.	
<i>Užívatelia</i>	Obyvatelia a návštevníci mesta, podnikatelia.	
<i>Indikátory monitoringu</i>	Zníženie spotreby elektrickej energie, predchádzanie nehodám spôsobeným prípadnými vyvrátenými stĺpmi verejného osvetlenia, znížené výdavky na elektrickú energiu a údržbu ver. osvetlenia	

Oblasť / poradové číslo projektu	11/5
Viazanosť na strategický program (oblasť, priorita, opatrenie, aktivita)	11.1.4.1.

<i>Názov projektu</i>	Projektová príprava severného obchvatu mesta Komárno.	
<i>Cieľ projektu</i>	Odklon tranzitnej a osobnej dopravy mimo zastavané územie mesta Komárno, zlepšenie životného prostredia, nižšia nehodovosť.	
<i>Termín</i>	2012 - 2016	
<i>Garant</i>	Mesto Komárno, SSC Bratislava	
<i>Spolupráca (partneri)</i>	MDPaT SR, Slovenská správa ciest Bratislava	
<i>Oprávnené náklady spolu</i>	2 987 500 EUR	
<i>Verejné zdroje</i>	<i>miestne zdroje</i>	149 375 EUR
	<i>regionálne zdroje</i>	149 375 EUR
	<i>národné zdroje/štátny rozpočet</i>	597 500 EUR
	<i>zdroje EU</i>	2 091 250 EUR
	<i>verejné zdroje spolu</i>	2 987 500 EUR
<i>Súkromné zdroje</i>	<i>podnikatelia</i>	-
	<i>nadácie</i>	-
	<i>iné</i>	-
	<i>súkromné zdroje spolu</i>	-
<i>Výstupy</i>	Zabezpečenie projektovej prípravy komunikácie. Prieskumné práce, dokumentácia stavebného zámeru, vplyvov na životné prostredie, pre územné rozhodnutie, pre stavebné povolenie.	
<i>Užívatelia</i>	Odborná verejnosť zainteresovaná vo výstavbe severného obchvatu mesta Komárno.	
<i>Indikátory monitoringu</i>	Kvalita severného obchvatu mesta (štátnej cesty vedenej mimo zastavaného územia mesta) v dĺžke cca 10 km. Skvalitnenie cestnej siete v meste Komárno vybudovaním severného obchvatu mesta (štátnej cesty vedenej mimo zastavaného územia mesta) v dĺžke cca 10 km.	

Oblasť / poradové číslo projektu	11/6
Viazanosť na strategický program (oblasť, priorita, opatrenie, aktivita)	11.1.5.1.

<i>Názov projektu</i>	Štúdia uskutočniteľnosti pre prístav Harčáš.	
<i>Cieľ projektu</i>	Preveriť vhodnosť lokality pre nový prístav, ktorá je územnou rezervou v zmysle KURS, Konceptie rozvoja vodnej dopravy SR, ÚPN VÚC NK a ÚPN mesta Komárno.	
<i>Termín</i>	2012 - 2016	
<i>Garant</i>	Mesto Komárno, MDPaT SR, ŠPS Bratislava	
<i>Spolupráca (partneri)</i>	MDPaT SR, ŠPS Bratislava, Nitriansky samosprávny kraj	
<i>Oprávnené náklady spolu</i>	165 969,59 EUR	
<i>Verejné zdroje</i>	<i>miestne zdroje</i>	8 298,48 EUR
	<i>regionálne zdroje</i>	-
	<i>národné zdroje/štátny rozpočet</i>	33 193,92 EUR
	<i>zdroje EU</i>	124 477,20 EUR
	<i>verejné zdroje spolu</i>	165 969,59 EUR
<i>Súkromné zdroje</i>	<i>podnikatelia</i>	-
	<i>nadácie</i>	-
	<i>iné</i>	-
	<i>súkromné zdroje spolu</i>	-
<i>Výstupy</i>	Štúdia uskutočniteľnosti pre nový prístav v oblasti Harčáš Komárno, ako podklad pre ďalšie rozhodovanie a zapracovanie do aktualizácií KURS, ÚPN regiónu a mesta.	
<i>Užívatelia</i>	Odborná verejnosť zainteresovaná vo výstavbe prístavu Harčáš. Podnikatelia.	
<i>Indikátory monitoringu</i>	Kvalitná štúdia uskutočniteľnosti nového Dunajského prístavu umožňujúca vytvoriť reálny obraz o okolnostiach a dôsledkoch výstavby prístavu Harčáš.	

Oblasť / poradové číslo projektu	11/7
Viazanosť na strategický program (oblasť, priorita, opatrenie, aktivita)	11.1.3.1.

<i>Názov projektu</i>	Ďalšie kroky k výstavbe nového Dunajského mostu a nadväzujúcej dopravnej siete v západnej časti miest Komárno a Komárom.	
<i>Cieľ projektu</i>	Cieľom projektu je zabezpečiť výstavbu nového Dunajského mostu a nadväzujúcej dopravnej siete v západnej časti miest Komárno a Komárom (MR). Ďalšie postupy v predprojektovej príprave k hlavnému cieľu realizácie nového Dunajského mosta.	
<i>Termín</i>	2012 - 2016	
<i>Garant</i>	Mesto Komárno, Mesto Komárom, SSC Bratislava, KKK Budapešť, MDPaT SR	
<i>Spolupráca (partneri)</i>		
<i>Oprávnené náklady spolu</i>	-	
<i>Verejné zdroje</i>	<i>miestne zdroje</i>	-
	<i>regionálne zdroje</i>	-
	<i>národné zdroje/štátny rozpočet</i>	-
	<i>zdroje EU</i>	-
	<i>verejné zdroje spolu</i>	-
<i>Súkromné zdroje</i>	<i>podnikatelia</i>	-
	<i>nadácie</i>	-
	<i>iné</i>	-
	<i>súkromné zdroje spolu</i>	-
<i>Výstupy</i>	Štúdie, plány potrebné na realizáciu výstavby nového mosta cez Dunaj. Stavebné povolenie pre nový Dunajský most, dokumentácia pre realizačný projekt.	
<i>Užívatelia</i>	Účastníci cestnej premávky medzi mestami Komárno a Komárom	
<i>Indikátory monitoringu</i>	Kvalita nového cestného mosta cez Dunaj, pozitívne zmeny v cezhraničnej spolupráce, podpora ďalšieho rozvoja hospodárskeho potenciálu hraničných regiónov, zlepšenie kvality životného prostredia v mestách Komárno a Komárom (zníženie dopravnej zaťaženia centrálnych zón týchto miest).	

Oblasť / poradové číslo projektu	11/8
Viazanosť na strategický program (oblasť, priorita, opatrenie, aktivita)	11.1.1.4.

<i>Názov projektu</i>	Rekonštrukcia budovy Autobusovej stanice.	
<i>Cieľ projektu</i>	Cieľom projektu je zvýšenie kultúry cestovania v meste zabezpečením vhodných priestorových podmienok pre cestujúcu verejnosť - rekonštrukciou budovy Autobusovej stanice v záujme získania nových cestujúcich využívajúcich hromadnú osobnú dopravu. Ďalším cieľom je zníženie prevádzkových nákladov budovy Autobusovej stanice, ako aj podpora mobility telesne postihnutých občanov.	
<i>Termín</i>	2012-2016	
<i>Garant</i>	Mesto Komárno	
<i>Spolupráca (partneri)</i>	Nitriansky samosprávny kraj	
<i>Oprávnené náklady spolu</i>	292 106,48 EUR	
<i>Verejné zdroje</i>	<i>miestne zdroje</i>	-
	<i>regionálne zdroje</i>	-
	<i>národné zdroje/štátny rozpočet</i>	-
	<i>zdroje EU</i>	-
	<i>verejné zdroje spolu</i>	292 106,48 EUR
<i>Súkromné zdroje</i>	<i>podnikatelia</i>	-
	<i>nadácie</i>	-
	<i>iné</i>	-
	<i>súkromné zdroje spolu</i>	-
<i>Výstupy</i>	Zrekonštruovaná budova Autobusovej stanice.	
<i>Užívatelia</i>	Cestujúci využívajúci autobusovú hromadnú dopravu.	
<i>Indikátory monitoringu</i>	Zníženie prevádzkových nákladov budovy Autobusovej stanice, zvýšená kultúra cestovania, vyšší štandard služieb pre cestujúcu verejnosť.	

Oblasť / poradové číslo projektu	11/9
Viazanosť na strategický program (oblasť, priorita, opatrenie, aktivita)	

<i>Názov projektu</i>	Prepojenie Eötvösovej ulice štátnou cestou I/63	
<i>Cieľ projektu</i>	Zlepšenie dopravnej obslužnosti pre obyvateľov západnej časti mesta a dostupnosti prístavu pre nákladnú dopravu. Zníženie dopravnej zaťažnosti miestnych komunikácií na VII. Sídlisku.	
<i>Termín</i>	2013 - 2016	
<i>Garant</i>	Mesto Komárno	
<i>Spolupráca (partneri)</i>		
<i>Oprávnené náklady spolu</i>	300 000 EUR	
<i>Verejné zdroje</i>	<i>miestne zdroje</i>	300 000 EUR
	<i>regionálne zdroje</i>	- EUR
	<i>národné zdroje/štátny rozpočet</i>	- EUR
	<i>zdroje EU</i>	- EUR
	<i>verejné zdroje spolu</i>	300 000 EUR
<i>Súkromné zdroje</i>	<i>podnikatelia</i>	-
	<i>nadácie</i>	-
	<i>iné</i>	-
	<i>súkromné zdroje spolu</i>	-
<i>Výstupy</i>	Predĺženie miestnej komunikácie Eötvösova o cca. 100 m	
<i>Užívatelia</i>	Investori, podnikatelia, turisti, obyvatelia mesta a regiónu.	
<i>Indikátory monitoringu</i>	Zlepšenie dopravnej situácie v meste, čo prispeje k nárastu spokojnosti obyvateľov v meste	

Oblasť / poradové číslo projektu	12/1
Viazanosť na strategický program (oblasť, priorita, opatrenie, aktivita)	12.1.2.2.

<i>Názov projektu</i>	Obnova zelených plôch – trávnikov.	
<i>Cieľ projektu</i>	Revitalizácia „zelených plôch“ na verejných priestranstvách mesta, ktorou sa dosiahne odstránenie nežiaducich rastlín z trávnikov, obnoví sa trávny porast na miestach devastovaných z dôvodu nesprávneho parkovania, a zelená plocha bude mať skutočný charakter trávnik. Obnova sa týka cca. 50 ha plochy.	
<i>Termín</i>	2012 - 2016	
<i>Garant</i>	Mesto Komárno	
<i>Spolupráca (partneri)</i>	-	
<i>Oprávnené náklady spolu</i>	2 000 000 EUR	
<i>Verejné zdroje</i>	<i>miestne zdroje</i>	100 000 EUR
	<i>regionálne zdroje</i>	-
	<i>národné zdroje/štátny rozpočet</i>	-
	<i>zdroje EU</i>	1 900 000 EUR
	<i>verejné zdroje spolu</i>	2 000 000 EUR
<i>Súkromné zdroje</i>	<i>podnikatelia</i>	-
	<i>nadácie</i>	-
	<i>iné</i>	-
	<i>súkromné zdroje spolu</i>	-
<i>Výstupy</i>	Zlepšenie stavu zelených plôch, zmena kvality, pozitívny vplyv na obyvateľstvo tak zo zdravotnej, ako i estetickej stránky.	
<i>Užívatelia</i>	Obyvatelia mesta Komárno, návštevníci mesta, turisti.	
<i>Indikátory monitoringu</i>	Zlepšené zdravie obyvateľstva, zvýšená návštevnosť mesta vďaka lepšiemu vzhľadu mesta.	

Oblasť / poradové číslo projektu	12/2
Viazanosť na strategický program (oblasť, priorita, opatrenie, aktivita)	12.1.2.1.

<i>Názov projektu</i>	Ošetrovanie chorých drevín na verejných priestranstvách.	
<i>Cieľ projektu</i>	Predĺžiť životnosť vzrastlých stromov, zvýšiť bezpečnosť obyvateľstva - záchrana stromov, ktorých zdrav. stav je možné zlepšiť zásahom – ošetrovaním – bez tohto ošetrovania by ich bolo nutné vyrúbať.	
<i>Termín</i>	2012 - 2016	
<i>Garant</i>	Mesto Komárno	
<i>Spolupráca (partneri)</i>	-	
<i>Oprávnené náklady spolu</i>	67 000,- EUR	
<i>Verejné zdroje</i>	<i>miestne zdroje</i>	3 350,- EUR
	<i>regionálne zdroje</i>	-
	<i>národné zdroje/štátny rozpočet</i>	-
	<i>zdroje EU</i>	63 650,- EUR
	<i>verejné zdroje spolu</i>	67 000,- EUR
<i>Súkromné zdroje</i>	<i>podnikatelia</i>	-
	<i>nadácie</i>	-
	<i>iné</i>	-
	<i>súkromné zdroje spolu</i>	-
<i>Výstupy</i>	Dobrá zdravotná stav ošetrovaných stromov, ktorým sa predĺži ich život o niekoľko desiatok rokov. Ozdravené stromy, ktoré nebudú nebezpečné na obyvateľstvo.	
<i>Užívatelia</i>	Obyvatelia mesta, turisti, návštevníci mesta.	
<i>Indikátory monitoringu</i>	Uchovanie „objemu verejnej zelene“ resp. užitočnej listovej plochy. V prípade výrubu týchto drevín by náhradnou výsadbou takýto stav by sa dosiahol len za niekoľko desiatok rokov. Zníženie počtu padajúcich konárov, vyvrátených stromov, ktoré môžu ohrozovať zdravie, život alebo majetok obyvateľstva.	

Oblasť / poradové číslo projektu	12/3
Viazanosť na strategický program (oblasť, priorita, opatrenie, aktivita)	12.2.1.1.

<i>Názov projektu</i>	Rekultivácia uzavretej skládky komunálnych odpadov na Harčáši.	
<i>Cieľ projektu</i>	Eliminovať vplyv starej nefunkčnej skládky na životné prostredie. Zvýšenie kvality životného prostredia v meste.	
<i>Termín</i>	2012 - 2016	
<i>Garant</i>	Mesto Komárno	
<i>Spolupráca (partneri)</i>	-	
<i>Oprávnené náklady spolu</i>	3 320 000,- EUR	
<i>Verejné zdroje</i>	<i>miestne zdroje</i>	166 000,- EUR
	<i>regionálne zdroje</i>	-
	<i>národné zdroje/štátny rozpočet</i>	-
	<i>zdroje EU</i>	3 154 000,- EUR
	<i>verejné zdroje spolu</i>	3 320 000,- EUR
<i>Súkromné zdroje</i>	<i>podnikatelia</i>	-
	<i>nadácie</i>	-
	<i>iné</i>	-
	<i>súkromné zdroje spolu</i>	-
<i>Výstupy</i>	Rekultivovaná skládka odpadov neznečisťujúca životné prostredie.	
<i>Užívatelia</i>	Obyvatelia mesta Komárno, návštevníci mesta.	
<i>Indikátory monitoringu</i>	Zlepšenie kvality životného prostredia, zlepšená kvalita podzemných vôd v okolí skládky.	

Oblasť / poradové číslo projektu	12/5
Viazanosť na strategický program (oblasť, priorita, opatrenie, aktivita)	12.2.1.2.

<i>Názov projektu</i>	Zriadenie 2 zberných dvorov separovaného odpadu a 1 kompostárne.	
<i>Cieľ projektu</i>	Vybudovať dva nové zberové dvory na východnej a západnej časti mesta a vybudované kompostárne pre biologicky rozložiteľný odpad zo záhrad. Zvýšenie kvality životného prostredia v meste. Zefektívnenie separácie komunálneho odpadu, zníženie množstva zmesového komunálneho odpadu.	
<i>Termín</i>	2014 - 2016	
<i>Garant</i>	Mesto Komárno	
<i>Spolupráca (partneri)</i>	-	
<i>Oprávnené náklady spolu</i>	2 000 000 EUR	
<i>Verejné zdroje</i>	<i>miestne zdroje</i>	100 000 EUR
	<i>regionálne zdroje</i>	-
	<i>národné zdroje/štátny rozpočet</i>	-
	<i>zdroje EU</i>	1 900 000 EUR
	<i>verejné zdroje spolu</i>	2 000 000 EUR
<i>Súkromné zdroje</i>	<i>podnikatelia</i>	-
	<i>nadácie</i>	-
	<i>iné</i>	-
	<i>súkromné zdroje spolu</i>	-
<i>Výstupy</i>	2 moderné zberové dvory a 1 moderná kompostáreň	
<i>Užívatelia</i>	Obyvatelia mesta Komárno.	
<i>Indikátory monitoringu</i>	Zníženie množstva komunálneho odpadu vyvázaného na skládku komunálnych odpadov, zníženie poplatku za komunálne odpady. Zvýšená kvalita životného prostredia, zníženie množstva zmiešaného komunálneho odpadu uloženého na skládke TKO.	

Oblasť / poradové číslo projektu	12/6
Viazanosť na strategický program (oblasť, priorita, opatrenie, aktivita)	12.2.1.2.

<i>Názov projektu</i>	Rozširovanie separovaného zberu komunálnych odpadov v meste Komárno.	
<i>Cieľ projektu</i>	Znižovať množstvo komunálneho odpadu vyváženého na skládku komunálnych odpadov. Zvýšenie počtu zapojených obyvateľov a právnických osôb do separácie komunálneho odpadu. Zvýšenie kvality životného prostredia v meste. Aktivita začala nákupom kontajnerov koncom roku 2008, plánuje sa výstavba stanovišť pre kontajnery.	
<i>Termín</i>	2014 - 2016	
<i>Garant</i>	Mesto Komárno	
<i>Spolupráca (partneri)</i>	-	
<i>Oprávnené náklady spolu</i>	100 000,- EUR	
<i>Verejné zdroje</i>	<i>miestne zdroje</i>	55 000,- EUR
	<i>regionálne zdroje</i>	-
	<i>národné zdroje/štátny rozpočet</i>	-
	<i>zdroje EU</i>	45 000,- EUR
	<i>verejné zdroje spolu</i>	100 000,- EUR
<i>Súkromné zdroje</i>	<i>podnikatelia</i>	-
	<i>nadácie</i>	-
	<i>iné</i>	-
	<i>súkromné zdroje spolu</i>	-
<i>Výstupy</i>	Hustejšie rozmiestnené zberné hniezda pre uloženie separovaných zložiek komunálneho odpadu. Kontajnery rovnomerne umiestnené na celom území mesta, ktoré slúžia na ukladanie vyseparovaných zložiek komunálneho odpadu.	
<i>Užívatelia</i>	Obyvatelia mesta Komárno.	
<i>Indikátory monitoringu</i>	Zvýšenie podielu vyseparovaných zložiek komunálneho odpadu, zníženie množstva zmiešaného komunálneho odpadu uloženého na skládke TKO. Zníženie množstva zmesového komunálneho odpadu, zníženie poplatku za komunálny odpad. Zvýšená kvalita životného prostredia.	

Oblasť / poradové číslo projektu	12/7
Viazanosť na strategický program (oblasť, priorita, opatrenie, aktivita)	12.2.2.2.

<i>Názov projektu</i>	Propagácia separovaného zberu komunálneho odpadu na území mesta Komárno.	
<i>Cieľ projektu</i>	Dostať do povedomia obyvateľov mesta možnosť separácie komunálneho odpadu a od roku 2010 povinnosť separácie.	
<i>Termín</i>	2013	
<i>Garant</i>	Mesto Komárno	
<i>Spolupráca (partneri)</i>	-	
<i>Oprávnené náklady spolu</i>	16 600,- EUR	
<i>Verejné zdroje</i>	<i>miestne zdroje</i>	13 300,- EUR
	<i>regionálne zdroje</i>	-
	<i>národné zdroje/štátny rozpočet</i>	-
	<i>zdroje EU</i>	3 000,- EUR
	<i>verejné zdroje spolu</i>	16 600,-EUR
<i>Súkromné zdroje</i>	<i>podnikatelia</i>	-
	<i>nadácie</i>	-
	<i>iné</i>	-
	<i>súkromné zdroje spolu</i>	-
<i>Výstupy</i>	Letáky do každej domácnosti, diskusie, návšteva každej domácnosti odborníkmi na vysvetlenie dôležitosti separácie, mediálna kampaň. Prednášky, letáky, plagáty.	
<i>Užívatelia</i>	Obyvatelia mesta Komárno.	
<i>Indikátory monitoringu</i>	Zvýšenie množstva vyseparovaného komunálneho odpadu, zníženie množstva zmesového komunálneho odpadu. Zvýšená kvalita životného prostredia.	

Oblasť / poradové číslo projektu	12/8
Viazanosť na strategický program (oblasť, priorita, opatrenie, aktivita)	12.1.1.1.

<i>Názov projektu</i>		Nakladanie s odpadovými vodami mesta Komárno.
<i>Cieľ projektu</i>		Cieľom projektu je rozšírenie stokovej siete do novej stráže a výstavba splaškovej kanalizácie v obytných častiach Komárna: Robotnícka štvrť, Potočná ul. Obnova jednotnej kanalizácie v meste Komárno.
<i>Termín</i>		2012 - 2016
<i>Garant</i>		Mesto Komárno
<i>Spolupráca (partneri)</i>		-
<i>Oprávnené náklady spolu</i>		6 638 783,77 EUR
<i>Verejné zdroje</i>	<i>miestne zdroje</i>	1 659 695,94 EUR
	<i>regionálne zdroje</i>	1 659 695,94 EUR
	<i>národné zdroje/štátny rozpočet</i>	-
	<i>zdroje EU</i>	3 319 391,89 EUR
	<i>verejné zdroje spolu</i>	6 638 783,77 EUR
<i>Súkromné zdroje</i>	<i>podnikatelia</i>	-
	<i>nadácie</i>	-
	<i>iné</i>	-
	<i>súkromné zdroje spolu</i>	-
<i>Výstupy</i>		Rozšírený a skvalitnený kanalizačný systém.
<i>Užívatelia</i>		Príslušné domácnosti, podnikatelia.
<i>Indikátory monitoringu</i>		Obnovená jednotná kanalizácia, zrekonštruované kanalizačné systémy. Zvýšená ochrana vodných zdrojov.

Oblasť / poradové číslo projektu	12/9
Viazanosť na strategický program (oblasť, priorita, opatrenie, aktivita)	12.3.1.

<i>Názov projektu</i>	Rozmiestnenie bezpečnostných kamier - rozšírenie	
<i>Cieľ projektu</i>	Rozšíriť počet bezpečnostných kamier v meste podľa projektu z roku 2007	
<i>Termín</i>	2012 - 2016	
<i>Garant</i>	Mesto Komárno	
<i>Spolupráca (partneri)</i>	-	
<i>Oprávnené náklady spolu</i>	300 000,- Eur	
<i>Verejné zdroje</i>	<i>miestne zdroje</i>	50 000,- Eur
	<i>regionálne zdroje</i>	-
	<i>národné zdroje/štátny rozpočet</i>	250 000,- Eur
	<i>zdroje EU</i>	
	<i>verejné zdroje spolu</i>	300 000 Eur
<i>Súkromné zdroje</i>	<i>podnikatelia</i>	-
	<i>nadácie</i>	-
	<i>iné</i>	-
	<i>súkromné zdroje spolu</i>	-
<i>Výstupy</i>	V štádiu rozpracovania.	
<i>Užívatelia</i>	Obyvatelia mesta Komárno.	
<i>Indikátory monitoringu</i>	Zníženie trestnej činnosti	

Oblasť / poradové číslo projektu	13/1
Viazanosť na strategický program (oblasť, priorita, opatrenie, aktivita)	13.1.1.1.

<i>Názov projektu</i>	Územný plán zóny – Pevnosť.	
<i>Cieľ projektu</i>	Získanie podrobnejšej územnoplánovacej dokumentácie pre priestor ústrednej pevnosti a ochranného pásma ako podkladu pre vydanie územného rozhodnutia.	
<i>Termín</i>	2012 - 2016	
<i>Garant</i>	Mesto Komárno, KPÚ Nitra	
<i>Spolupráca (partneri)</i>	KPÚ Nitra	
<i>Oprávnené náklady spolu</i>	49 800 EUR	
<i>Verejné zdroje</i>	<i>miestne zdroje</i>	2 490 EUR
	<i>regionálne zdroje</i>	2 490 EUR
	<i>národné zdroje/štátny rozpočet</i>	9 960 EUR
	<i>zdroje EU</i>	34 860 EUR
	<i>verejné zdroje spolu</i>	49 800 EUR
<i>Súkromné zdroje</i>	<i>podnikatelia</i>	-
	<i>nadácie</i>	-
	<i>iné</i>	-
	<i>súkromné zdroje spolu</i>	-
<i>Výstupy</i>	Územný plán zóny – Pevnosť.	
<i>Užívatelia</i>	Podnikatelia, turisti, obyvatelia mesta a regiónu.	
<i>Indikátory monitoringu</i>	Územnoplánovacia dokumentácia pre podrobnejšie riešenie funkčného využitia Národnej kultúrnej pamiatky - Pevnostný systém mesta Komárno a jeho ochranného pásma.	

Oblasť / poradové číslo projektu	13/2
Viazanosť na strategický program (oblasť, priorita, opatrenie, aktivita)	13.1.1.1.

<i>Názov projektu</i>	Územný plán zóny – prímestská rekreácia Apáli.	
<i>Cieľ projektu</i>	Získanie podrobnejšej územnoplánovacej dokumentácie pre priestor v okolí mŕtveho ramena Váhu a brehového priestoru rieky Váh určenej pre rekreáciu a CR ako podkladu pre vydanie územného rozhodnutia.	
<i>Termín</i>	2012 - 2016	
<i>Garant</i>	Mesto Komárno, Nitriansky samosprávny kraj	
<i>Spolupráca (partneri)</i>	Nitriansky samosprávny kraj, MPCR Komárno	
<i>Oprávnené náklady spolu</i>	49 800 EUR	
<i>Verejné zdroje</i>	<i>miestne zdroje</i>	2 490 EUR
	<i>regionálne zdroje</i>	2 490 EUR
	<i>národné zdroje/štátny rozpočet</i>	9 960 EUR
	<i>zdroje EU</i>	34 860 EUR
	<i>verejné zdroje spolu</i>	49 800 EUR
<i>Súkromné zdroje</i>	<i>podnikatelia</i>	-
	<i>nadácie</i>	-
	<i>iné</i>	-
	<i>súkromné zdroje spolu</i>	-
<i>Výstupy</i>	Územný plán zóny – prímestská rekreácia Apáli zo zadaním regulatívov zástavby, ako podkladu pre územné rozhodnutie a investičnú činnosť mesta.	
<i>Užívatelia</i>	Podnikatelia, turisti, obyvatelia mesta a regiónu. Štátne orgány.	
<i>Indikátory monitoringu</i>	Územnoplánovacia dokumentácia pre podrobnejšie riešenie rekreačného priestoru okolia mŕtveho ramena Váhu a rieky Váh.	

Oblasť / poradové číslo projektu	13/3
Viazanosť na strategický program (oblasť, priorita, opatrenie, aktivita)	13.1.1.1.

Názov projektu	Územný plán zóny – Historické jadro mesta a revitalizácia centrálnej mestskej časti Komárno - námestie	
Cieľ projektu	Získanie podrobnejšej územnoplánovacej dokumentácie pre priestor pamiatkovej zóny s určením regulatívov zástavby, ako podkladu pre vydanie územného rozhodnutia v riešenom území. Revitalizácia centrálnej časti mesta – námestia v centre mesta Komárno.	
Termín	2012 - 2016	
Garant	Mesto Komárno	
Spolupráca (partneri)	Krajský pamiatkový úrad Nitra	
Oprávnené náklady spolu	50 000,- EUR	
Verejné zdroje	miestne zdroje	2 500,- EUR
	regionálne zdroje	-
	národné zdroje/štátny rozpočet	9 500,- EUR
	zdroje EU	38 000,- EUR
	verejné zdroje spolu	50 000,- EUR
Súkromné zdroje	podnikatelia	-
	nadácie	-
	iné	-
	súkromné zdroje spolu	-
Výstupy	Územný plán zóny Historické jadro zo zadaním regulatívov zástavby, ako podkladu pre územné rozhodnutie. Revitalizované námestie v centre mesta Komárno.	
Užívatelia	Podnikatelia, turisti, obyvatelia mesta a regiónu.	
Indikátory monitoringu	Územnoplánovacia dokumentácia pre podrobnejšie riešenie historického jadra mesta. Revitalizované námestie v centre mesta Komárno.	

<i>Oblasť / poradové číslo projektu</i>	13/5	
<i>Viazanosť na strategický program (oblasť, priorita, opatrenie, aktivita)</i>		
<i>Názov projektu</i>	Aktualizácia Územného plánu mesta Komárno	
<i>Cieľ projektu</i>	Aktualizovať Územný plán mesta Komárno, nakoľko platný územný plán bol schválený v r. 2005 a bolo schválených 7 zmien, toho času prebiehajú ďalšie 3. Urbanistické bloky boli rozdrobené. Z uvedených dôvodov by bolo treba aktualizovať.	
<i>Termín</i>	2012 - 2016	
<i>Garant</i>	Mesto Komárno	
<i>Spolupráca (partneri)</i>		
<i>Oprávnené náklady spolu</i>	70 000 EUR	
<i>Verejné zdroje</i>	<i>miestne zdroje</i>	3 500 EUR
	<i>regionálne zdroje</i>	3 500
	<i>národné zdroje/štátny rozpočet</i>	14 000 EUR
	<i>zdroje EU</i>	49 000 EUR
	<i>verejné zdroje spolu</i>	70 000 EUR
<i>Súkromné zdroje</i>	<i>podnikatelia</i>	-
	<i>nadácie</i>	-
	<i>iné</i>	-
	<i>súkromné zdroje spolu</i>	-
<i>Výstupy</i>	Územný plán mesta Komárno	
<i>Užívatelia</i>	Investori, podnikatelia, turisti, obyvatelia mesta a regiónu.	
<i>Indikátory monitoringu</i>	Komplexné riešenie priestorového usporiadania a funkčného využívania územia, určenie jeho zásad, vecná a časová koordinácia činností ovplyvňujúcich životné prostredie, ekologickú stabilitu, kultúrno-historické hodnoty územia, územný rozvoj a tvorbu krajiny v súlade s princípmi trvalo udržateľného rozvoja.	

Oblasť / poradové číslo projektu	14/1
Viazanosť na strategický program (oblasť, priorita, opatrenie, aktivita)	

<i>Názov projektu</i>	Revitalizácia Mŕtveho ramena Váhu a jeho okolia	
<i>Cieľ projektu</i>	Revitalizovať okolité plochy mŕtveho ramena, vyčistenie prívodového kanála, vybudovanie kanalizačnej siete v prímestských častiach Nová osada, Ďulov Dvor a Kava	
<i>Termín</i>	2012 - 2016	
<i>Garant</i>	Mesto Komárno	
<i>Spolupráca (partneri)</i>		
<i>Oprávnené náklady spolu – EUR</i>	2 000 000.-	
<i>verejné zdroje</i>	<i>miestne zdroje</i>	100 000.-
	<i>regionálne (VUC) zdroje</i>	
	<i>národné zdroje/štátny rozpočet</i>	
	<i>zdroje EU</i>	1 900 000.-
	<i>verejné zdroje spolu</i>	
<i>prírodné zdroje</i>	<i>podnikatelia</i>	
	<i>nadácie</i>	
	<i>iné</i>	
	<i>súkromné zdroje spolu</i>	
<i>Výstupy</i>	Revitalizovaná okolia Mŕtveho ramena Váhu a vybudovanie kanalizačnej siete v prímestských častiach mesta Komárno	
<i>Užívatelia</i>	Obyvatelia mesta	
<i>Indikátory monitoringu</i>	Ochrana hodnôt a majetku mesta a obyvateľov	

Oblasť / poradové číslo projektu	15.1.1.
Viazanosť na strategický program (oblasť, priorita, opatrenie, aktivita)	

<i>Názov projektu</i>	Realizácia opatrení na zníženie energetickej náročnosti budov vo správe MsÚ. - Zateplenie a výmena výplní otvorov v obvodovom plášti budovy MsÚ na Nám. generála Klapku č.7	
<i>Cieľ projektu</i>	Cieľom je Zateplenie budovy Nám.gen.Klapku 7 a na zníženie energetickej náročnosti budovy. Projekt bude prospešný ako pre zamestnancov ktorý majú pracovisko v budove, ale aj pre stránky a občanov ktorý denne navštevujú priestory budovy, keďže sa jedná sa o administratívnu budovu samosprávy Komárno. Realizáciou projektu sa nie len obnoví vzhľad fasády budovy, ale sa znížia aj náklady na vykurovanie budovy. Keďže režijné náklady budovy sú výdavkom rozpočtu mesta, v konečnom dôsledku sa dosiahne úspora verejných financií.	
<i>Termín</i>	2013	
<i>Garant</i>	Mesto Komárno	
<i>Spolupráca (partneri)</i>	Eko fond SPP.	
<i>Oprávnené náklady spolu</i>	162 878,86 € (rozpočet upresnený v PD)	
<i>Verejné zdroje</i>	<i>miestne zdroje</i>	- 162 878,86 €
	<i>regionálne zdroje</i>	-
	<i>národné zdroje/štátny rozpočet</i>	-
	<i>zdroje EU</i>	-
	<i>verejné zdroje spolu</i>	-
<i>Súkromné zdroje</i>	<i>podnikatelia</i>	-
	<i>nadácie</i>	-
	<i>iné</i>	-
	<i>súkromné zdroje spolu</i>	- 41 628 € Eko fond SPP. – refundovateľné náklady
<i>Výstupy</i>		
<i>Užívatelia</i>	Mesto Komárna,	
<i>Indikátory monitoringu</i>	Zníženie nákladov na energie,	

Oblasť / poradové číslo projektu	15.1.2
Viazanosť na strategický program (oblasť, priorita, opatrenie, aktivita)	

<i>Názov projektu</i>	Realizácia opatrení na zníženie energetickej náročnosti budov vo správe MsÚ. Výmena okien DP – východné krídlo	
<i>Cieľ projektu</i>	Výmena okien vo východnom krídle budovy Dôstojníckeho Pavilónu. Okná budovy sú v havarijnom stave.	
<i>Termín</i>	2013 - 2016	
<i>Garant</i>	Mesto Komárno	
<i>Spolupráca (partneri)</i>	-	
<i>Oprávnené náklady spolu</i>	55 000 EUR rozpočet bude upresnený po vyhotovení PD.	
<i>Verejné zdroje</i>	<i>miestne zdroje</i>	-
	<i>regionálne zdroje</i>	-
	<i>národné zdroje/štátny rozpočet</i>	-
	<i>zdroje EU</i>	-
	<i>verejné zdroje spolu</i>	-
<i>Súkromné zdroje</i>	<i>podnikatelia</i>	-
	<i>nadácie</i>	-
	<i>iné</i>	-
	<i>súkromné zdroje spolu</i>	-
<i>Výstupy</i>	Výstup pre 2013 – vypracovanie PD.	
<i>Užívatelia</i>	Mesto Komárno – priestory určené na prenájom.	
<i>Indikátory monitoringu</i>	Zkúltúni sa prostredie, zlepši sa prenajatelnosť, a zníži sa energetická náročnosť priestorov.	

Oblasť / poradové číslo projektu	15. 2
Viazanosť na strategický program (oblasť, priorita, opatrenie, aktivita)	

Názov projektu	Rekonštrukcie budov v majetku mesta Komárno – Rekonštrukcia strechy budovy artchývu - Pevnostný rad 16	
Cieľ projektu	Strecha budovy je v havarijnom stave – bezpodmienečne nutná rekonštrukcia.	
Termín	2013 – 2014	
Garant	Mesto Komárno	
Spolupráca (partneri)		
Oprávnené náklady spolu	20 000 EUR	
Verejné zdroje	miestne zdroje	-
	regionálne zdroje	-
	národné zdroje/štátny rozpočet	-
	zdroje EU	-
	verejné zdroje spolu	-
Súkromné zdroje	podnikatelia	-
	nadácie	-
	iné	-
	súkromné zdroje spolu	-
Výstupy	Rekonštrukcia strechy.	
Užívatelia	Mesto Komárno	
Indikátory monitoringu	Odstránenie havárie.	

Oblasť / poradové číslo projektu	15. 3
Viazanosť na strategický program (oblasť, priorita, opatrenie, aktivita)	

<i>Názov projektu</i>	Optické siete.	
<i>Cieľ projektu</i>	Zabezpečenie elektronickej komunikácie Medzi budovami MsÚ.	
<i>Termín</i>	2011 - 2014	
<i>Garant</i>	Mesto Komárno	
<i>Spolupráca (partneri)</i>		
<i>Oprávnené náklady spolu</i>	34 600 EUR	
<i>Verejné zdroje</i>	<i>miestne zdroje</i>	34 600 EUR
	<i>regionálne zdroje</i>	-
	<i>národné zdroje/štátny rozpočet</i>	-
	<i>zdroje EU</i>	-
	<i>verejné zdroje spolu</i>	-
<i>Súkromné zdroje</i>	<i>podnikatelia</i>	-
	<i>nadácie</i>	-
	<i>iné</i>	-
	<i>súkromné zdroje spolu</i>	-
<i>Výstupy</i>	Zabezpečená spoľahlivá elektronická komunikácia medzi budovami MsÚ.	
<i>Užívatelia</i>	Mestský úrad Komárno	
<i>Indikátory monitoringu</i>	Zvýšenie kapacity počítačovej siete.	

Oblasť / poradové číslo projektu	15.4.
Viazanosť na strategický program (oblasť, priorita, opatrenie, aktivita)	

<i>Názov projektu</i>		Operačný program informatizácie spoločnosti – eMestá
<i>Cieľ projektu</i>		Vytvorenie inkluzívnej informačnej spoločnosti ako prostriedku pre rozvoj vysoko výkonnej vedomostnej ekonomiky
<i>Termín</i>		2013 - 2015
<i>Garant</i>		SORO MF SR
<i>Spolupráca (partneri)</i>		-
<i>Oprávnené náklady</i>		1 500 000,00 EUR
<i>Verejné zdroje</i>	<i>miestne zdroje</i>	75 000,00 EUR
	<i>regionálne zdroje</i>	-
	<i>národné zdroje(štátny rozpočet)</i>	-
	<i>zdroje EÚ</i>	1 425 000,00 EUR
	<i>verejné zdroje spolu</i>	1 500 000,00 EUR
<i>Súkromné zdroje</i>	<i>podnikatelia</i>	-
	<i>nadácie</i>	-
	<i>iné</i>	-
	<i>súkromné zdroje spolu</i>	-
<i>Výstupy</i>		Pri budovaní vedomostnej spoločnosti dochádza k postupnej premene jej tradičného vnímania v zmysle vedomostného trojuholníka (vzdelávanie, výskum a inovácie) na štvoruholník (pridáva sa strana štvrtá – informatizácia).
<i>Užívatelia</i>		Občania mesta Komárno
<i>Indikátory monitoringu</i>		Efektívna verejná správa, online dostupnosť základných verejných služieb, Časová úspora pre občanov v dôsledku zavedenia základných verejných služieb

Oblasť / poradové číslo projektu	15.5.
Viazanosť na strategický program (oblasť, priorita, opatrenie, aktivita)	

<i>Názov projektu</i>		Modernizácia hardwareového vybavenia MSÚ Komárno a rozvoj infraštruktúry úradu.
<i>Cieľ projektu</i>		Udržanie MSÚ v prevádzkyschopnom stave v súlade s prioritami Operačného programu informatizácie samosprávy.
<i>Termín</i>		2013 - 2014
<i>Garant</i>		Mesto Komárno
<i>Spolupráca (partneri)</i>		-
<i>Oprávnené náklady</i>		56 000,00 EUR
<i>Verejné zdroje</i>	<i>miestne zdroje</i>	56 000,00 EUR
	<i>regionálne zdroje</i>	-
	<i>národné zdroje(štátny rozpočet)</i>	-
	<i>zdroje EÚ</i>	-
	<i>verejné zdroje spolu</i>	56 000,00 EUR
<i>Súkromné zdroje</i>	<i>podnikatelia</i>	-
	<i>nadácie</i>	-
	<i>iné</i>	-
	<i>súkromné zdroje spolu</i>	-
<i>Výstupy</i>		Modernizácia infraštruktúry a IT vybavenia MSÚ v Komárne bude naďalej plniť úlohy predpísané zákonom.
<i>Užívatelia</i>		Zamestnanci MSÚ Komárno a zastupiteľstvo.
<i>Indikátory monitoringu</i>		Udržanie MSÚ v prevádzkyschopnom stave v súlade s prioritami Operačného programu informatizácie samosprávy.

Oblasť / poradové číslo projektu	15.6.
Viazanosť na strategický program (oblasť, priorita, opatrenie, aktivita)	

<i>Názov projektu</i>		Efektívna správa a používanie koncových výstupných zariadení – tlačiarne a multifunkčné zariadenia
<i>Cieľ projektu</i>		Zabezpečenie výstupných zariadení pre potreby MSÚ Komárno s možnosťou správy a kontroly používania týchto zariadení s cieľom znížiť nákladovosť.
<i>Termín</i>		2013 - 2017
<i>Garant</i>		Mesto Komárno
<i>Spolupráca (partneri)</i>		-
<i>Oprávnené náklady</i>		48 000,00 EUR
<i>Verejné zdroje</i>	<i>miestne zdroje</i>	48 000,00 EUR
	<i>regionálne zdroje</i>	-
	<i>národné zdroje(štátny rozpočet)</i>	-
	<i>zdroje EÚ</i>	-
	<i>verejné zdroje spolu</i>	48 000,00 EUR
<i>Súkromné zdroje</i>	<i>podnikatelia</i>	-
	<i>nadácie</i>	-
	<i>iné</i>	-
	<i>súkromné zdroje spolu</i>	-
<i>Výstupy</i>		Modernizácia infraštruktúry a IT vybavenia MSÚ v Komárne bude naďalej plniť úlohy predpísané zákonom
<i>Užívatelia</i>		Zamestnanci MSÚ Komárno ,obyvatelia mesta a zastupiteľstvo.
<i>Indikátory monitoringu</i>		Zníženie nákladov tlačových výstupov vytváraných MSÚ Komárno.

E. Inštitucionálne a organizačné zabezpečenie

PHSR mesta Komárno je živým dokumentom. Realizácia programu bude dôsledne sledovaná a monitorovaná. Jednotlivé opatrenia a úlohy budú realizované mestom Komárno, organizáciami zriadenými a založenými mestom, resp. v spolupráci s ďalšími organizáciami a inštitúciami.

Pre udržiavanie a realizáciu PHSR mesta Komárno bude zriadená Koordinačná komisia pre riadenie realizácie PHSR mesta Komárno, ktorej úlohou bude monitorovať celkový proces implementácie stratégie a navrhovať v prípade potreby zmeny v realizácii strategických plánov, ich doplnenie, prípadne prípravu nových dokumentov potrebných pre napĺňanie vízie mesta. V Koordinačnej komisii pre riadenie realizácie PHSR mesta Komárno budú zastúpení hlavní predstavitelia samosprávy (primátor, viceprimátor, prednosta a vedúci odborov Mestského úradu) s dôrazom na zastúpenie všetkých sektorov a priradenie odborníkov k jednotlivým prioritám.

Proces realizácie PHSR mesta Komárno sa začne po jeho schválení Mestským zastupiteľstvom.

Úlohou Koordinačnej komisie pre riadenie realizácie PHSR mesta Komárno bude:

- schádzať na prehodnocovanie plnenia PHSR mesta Komárno podľa potreby, najmenej jedenkrát štvrťročne,
- jedenkrát ročne podať správu Mestskému zastupiteľstvu o stave realizácie cieľov PHSR mesta Komárno tak, aby bolo zabezpečené, že všetky ciele budú splnené včas,
- prideliť zodpovednosť (hlavnú garanciu) za monitorovanie jednotlivých cieľov akčných plánov svojim jednotlivým členom,
- vzájomne sa informovať o plánoch prípravy a realizovaní projektov za účelom koordinácie aktivít v meste,
- aktualizovať PHSR mesta Komárno (minimálne každý druhý rok) – je to živý, otvorený dokument,
- pravidelne komunikovať s občanmi, podnikateľmi a inštitúciami v meste s cieľom zabezpečiť informovanosť o PHSR mesta Komárno – so stratégiou rozvoja mesta bude oboznámená verejnosť prostredníctvom internetu (na www.komarno.sk) a miestnych médií.

Jednotlivé úlohy programu budú realizované pomocou bežných postupov a procedúr mestského úradu a ďalších zúčastnených inštitúcií, pričom rozhodujúcim pre úspech bude monitorovanie a koordinácia týchto úloh uskutočnená určeným odborom (oddelením) mestského úradu alebo príslušnými zodpovednými osobami.

PHSR mesta Komárno je otvorený dokument, ktorý bude reagovať na zmeny v okolí, zmeny potrieb obyvateľov mesta Komárno a legislatívne zmeny. PHSR mesta Komárno bude podliehať priebežným aktualizáciám a hodnoteniam. Vychádza z princípu, že proces plánovania bude úspešný len vtedy, ak sa k nemu bude pristupovať ako k dlhodobému procesu, bude sa orientovať na vyžitie silných stránok a možností územia, na potlačanie slabých stránok a možných ohrození územia a bude sa neustále adaptovať, aktualizovať a prispôbovať v súlade so zmenami a potrebami sociálno-ekonomického života mesta.

Otvorenosťou dokumentu sa zabezpečí flexibilita pri určovaní priorít mesta, ktoré musia reagovať na vzniknuté zmeny v danom prostredí a preferenciách obyvateľov.

Aktualizácia PHSR mesta Komárno bude založená na princípe výberu priorít, opatrení, aktivít a projektov, pomocou ktorých je možné dosiahnuť najefektívnejší rozvoj prioritných oblastí mesta. Postup bude nasledovný:

1. Koordinačná komisia pre riadenie realizácie PHSR mesta Komárno odporučí zmeny v PHSR mesta Komárno,
2. Mestské zastupiteľstvo schváli PHSR mesta Komárno na ďalšie obdobie.

F. Záver

Dokument PHSR mesta Komárno je rozvojový dokument mesta – vyjadruje víziu rozvoja mesta založenú na výsledkoch strategického plánovania.

PHSR mesta Komárno je strednodobý programovací dokument s časovým horizontom 7 rokov. Tento programovací dokument bol spracovaný ako podporný dokument pre stanovenie prioritných rozvojových oblastí, strategických cieľov, priorít, opatrení a aktivít rozvoja mesta Komárno.

Z hľadiska štruktúry PHSR mesta Komárno je rozčlenený na štyri základné časti:

- v prvej časti je podrobne analyzovaný reálny stav jednotlivých oblastí územia mesta Komárno,
- v druhej časti je podaná SWOT analýza mesta,
- v tretej časti je zostavená rozvojová stratégia, v ktorej sú zadefinované hlavné priority a opatrenia rozvoja mesta Komárno – navrhované konkrétne aktivity vychádzajú z miestnych podmienok a potrieb a smerujú k zlepšeniu kvality života v meste Komárno – na toto programovacie obdobie,
- štvrtá časť programového dokumentu obsahuje akčný plán rozvoja mesta Komárno na obdobie 2011-2016.

Vykonateľnosť jednotlivých opatrení a tým dosiahnutie stanovených cieľov bude závisieť od mnohých faktorov. Najkritickejším prvkom je finančná náročnosť jednotlivých priorít. Taktiež dôležitým faktorom sú komplikované vlastnícke vzťahy.

Schválený PHSR mesta Komárno je otvorený dokument, ktorý sa môže dopĺňať o nové priority, opatrenia a aktivity, resp. môžu sa niektoré opatrenia a aktivity rušiť. PHSR mesta Komárno schvaľuje Mestské zastupiteľstvo v Komárne. Monitorovanie a hodnotenie PHSR mesta Komárno realizuje Mestské zastupiteľstvo v Komárne.

G. Prílohy

G1. Vybrané rozvojové aktivity mesta Komárno v období 2006-2010

Oblasť / poradové číslo projektu Viazanosť na strategický program (oblasť, priorita, opatrenie, aktivita) Názov projektu	Časový harmonogram	Koor- dinátor	Finančná náročnosť v EUR (SKK)	Verejné výdavky spolu v EUR (SKK)	Verejné výdavky v EUR (SKK)				Súkromné výdavky v EUR (SKK)	Poznámky
					miestne zdroje	regionálne (VUC) zdroje	národné zdroje/štátny rozpočet	zdroje EU		
2/1 2.3.1.1. Oprava, rekonštrukcia a výstavba sociálnych objektov.	2007-2012	Mesto Komárno	5 500 000 SKK 182 566,55 EUR	5 500 000 SKK 182 566,55 EUR	275 000 SKK 9 128,33 EUR		1 100 000 SKK 36 513,31 EUR	4 125 000 SKK 136 924,92 EUR		V roku 2010 na tieto aktivity nebola vyhlásená žiadna výzva. zo strany MPSVR SR.
<i>Komentár:</i> Výstavba soc.objektu - strediska osobnej hygieny bola ukončená v roku 2008. V roku 2008 boli na aktivity 2.3.1.1. vyhotovené tri projektové dokumentácie. <i>Navrhujem zmenu</i>	2011-2013			385 441.-SKK 980 560.-SKK	135 441.-SKK 980 560.-SKK		250 000.-SKK			Projekt bol podaný v roku 2007a výstavba bola realizovaná v roku 2008 s dotáciou MPSVaR V roku 2010 na tieto aktivity nebola vyhlásená žiadna výzva. zo strany MPSVR SR.
2/3 2.2.1. a 2.2.3. Rozvoj opatrovateľskej služby - rozvoz teplej stravy	2009-2010	Mesto Komárno	13 070,96 EUR	13 076,96 EUR	1 307,96 EUR		11 763,- EUR			Projekt bol podaný v roku 2009, nákup úžitkového vozidla bola realizovaná dotáciou MPSVR SR v decembri 2009, prevádzkuje sa od roku 2010.

Program hospodárskeho a sociálneho rozvoja mesta Komárno

2/4 2.2.2. Rozvoj ďalších sociálnych služieb pre dôchodcov - prepravná služba	2009 - 2010	Mesto Komárno	30 796,- EUR	30 796,- EUR	10 296,- EUR	-	20 500,- EUR	-	-	Projekt bol podaný v roku 2009, nákup úžitkového vozidla bola realizovaná dotáciou MPSVR SR vo februári 2010, prevádzkuje sa od 15. júla 2010.
4/3 4.1.1.1. Vypracovanie komplexnej projektovej dokumentácie	2007- 2009	Mesto Komárno	207 626,73 EUR (6 254 963,- SKK)	207 626,73 EUR (6 254 963,- SKK)	207 626,73 EUR (6 254 963,- SKK)	-	-	-	-	Vypracovanie komplexnej projektovej dokumentácie budov škôl a šk. zariadení v zriaďovateľskej pôsobnosti mesta, Predĺženie časového harmonogramu bolo vykonané v zmysle výzvy MVAR SR, OP infraštruktúra vzdelávania
4/4 4.1.1.3 Cezhraničná spolupráca – Interreg III. A Spolu- vzájomne na moste škôlkarov, HUSKUA 0502/210	2006 - 2007	Mesto Komárno	28 082,06 EUR (846 000,- SKK)	28 082,06 EUR (846 000,- SKK)	1 394,15 EUR (42 000,- SKK)	-	5 609,77 EUR (169 000,- SKK)	21 449,94 EUR (634 000,- SKK)	-	Projekt ukončený
4/4 4.1.1.3 OPZI - 3.1 Budovanie a rozvoj obč. infraštruktúry 3.1.1 Budovanie a rozvoj školskej infraštruktúry Rekonštrukcia budovy MŠ Františkánov 20, Komárno 2004-OPZI-311-NR-0086	2009	Mesto Komárno	130 515,36 EUR (4 062 000,- SKK)	130 515,36 EUR (4 062 000,- SKK)	32 628,84 EUR (1 015 000,- SKK)	-	-	97 886,52 EUR (3 047 000,- SKK)	-	Projekt ukončený

Program hospodárskeho a sociálneho rozvoja mesta Komárno

4/4 4.1.1.3 Účelová dotácia MŠ SR Elektronizácia a revitalizácia zariadení školského stravovania 2009 – ŠJ Komenského ul. 3, Komárno	2009	Mesto Komárno	10 498,56 EUR	10 498,56 EUR	524,93 EUR	-	9 973,72 EUR	-	-	Projekt ukončený
4/4 4.1.1.3 Účelová dotácia - Úrad vlády SR Vybudovanie viacúčelového ihriska v areály ZŠ Komenského ul. 3, Komárno	2009 - 2010	Mesto Komárno	74 568,85 EUR	74 568,85 EUR	34 736,15 EUR	-	39 832,70 EUR	-	-	Projekt ukončený
6/1 6.1.3.4. Ústredná pevnosť – NKP v Komárne Informačné centrum sprievodcovskej služby v bývalom muničnom sklade novej pevnosti..	2006 - 2008	Mesto Komárno	373 431,59	373 431,59	174 268,07			199 163,51		Pôvodný plán
<i>Prvá etapa rekonštrukcie ukončená v roku 2007 v plnom rozsahu s podporou MK SR „Obnovme si svoj dom“</i>	2007			231 693,55	42 488,22		189 205,34			<i>I. etapa – realizovaná a ukončená z dotácie MK SR v roku 2007</i>

Program hospodárskeho a sociálneho rozvoja mesta Komárno

6/2 6.1.1.6. Ústredná pevnosť – NKP v Komárne Zameranie a vypracovanie kompletnej dokumentácie obnovy starej pevnosti pre účely jej prezentácie.	2006	Mesto Komárno	121 157,80	121 157,80	6 057,89	24 231,56	90 868,35	Pôvodný plán
<i>Projekt ukončený v plnom rozsahu podľa plánu v roku 2006. Dodávateľ projektu architekt Makovecz Imre</i>	2006		121 157,80	121 157,80	6 057,89		115 099,91	<i>Aktivita ukončená v roku 2006</i>
6/3 6.1.1.6. Ústredná pevnosť – NKP v Komárne Zameranie a vypracovanie kompletnej dokumentácie revitalizácie ústrednej pevnosti.	2006 - 2007	Mesto Komárno	194 851,62	194 851,62	9 742,58	38 970,32	146 138,72	Pôvodný plán
<i>Projekt ukončený v plnom rozsahu podľa plánu v roku 2007. Dodávateľ projektu architekt Makovecz Imre</i>	2007		194 851,62	194 851,62	194 851,62			<i>Aktivita ukončená v roku 2007</i>

Program hospodárskeho a sociálneho rozvoja mesta Komárno

6/4 6.1.1.6. Ústredná pevnosť – NKP v Komárne Archeologický a architektonicko- historický výskum starej pevnosti v Komárne.	2007 - 2011	Mesto Komárno	504 547,57	504 547,57			331 939,19	172 608,38	Pôvodný plán
<i>Výskumné práce boli zahájené v roku 2009 Georadar – AÚ SAV Nitra Archeológia – SAHI Bratislava Stavebný výskum – Ing.arch. A. Németh Stavebný výskum – Ing.arch. A. Németh</i>	2009 2010		47 932,00 26 465,00	47 932,00 26 465,00	7 932,00 1 465,00		40 000,00 25 000,00		<i>I. etapa výskumov ukončená v roku 2009 II. etapa - 2010</i>
6/5 6.1.1.6. Ústredná pevnosť – NKP v Komárne Obnova a revitalizácia Starej pevnosti.	2007 - 2012	Mesto Komárno	3 983 270,26	3 983 270,26	83 270,26	900 000,00	1 000 000,00	2 000 000,00	Pôvodný plán
<i>V rokoch 2007 – 2008 boli priestory vyčistené a odstránené náletoviny a rušivý objekt ruskej predajne</i>	2008			95 100,00	95 100,00				
<i>2009 – reštaurovanie Ferdinandovej brány I. etapa</i>	2009			37 177,00	2 177,00		35 000,00		<i>I. etapa ukončená</i>

Program hospodárskeho a sociálneho rozvoja mesta Komárno

6/7 6.1.1.6. Ústredná pevnosť – NKP v Komárne Obnova a revitalizácia kasárne v Novej pevnosti.	2009 - 2012	Mesto Komárno	5 476 996,61	5 476 996,61	76 996,61	400 000,00	1 000 000,00	4 000 000,00	Pôvodný plán
<i>Zatiaľ spracovaný projekt rekonštrukcie strechy v roku 2007 – Jakab Studio</i>	2007			2 600,00	2 600,00				<i>PD so stavebným povolením a podaná žiadosť v októbri 2009 na MVRR SR Projekt ROP -3.1b</i>
6/9 6.1.1.6. Ústredná pevnosť – NKP v Komárne. Infraštruktúra (rozvody inžinierskych sietí), urbanistické a komunikačné prepojenie s mestom.	2010 - 2012	Mesto Komárno	3 983 270,26	3 983 270,26	83 270,26	400 000,00	1 500 000,00	2 000 000,00	Pôvodný plán
<i>Od roku 2008 sa spracovala projektová dokumentácia. PD na rozvody IS boli vyhotovené v roku 2010: Voda a kanalizácia – Ing. Glič Elektrika – Ing. Raffai Plyn – Ing. balogh</i>	2010			17 360,00 10 628,00 2 888,00	17 360,00 10 628,00 2 888,00				<i>Po schválení PD a vydaní stavebného povolenia sa pristúpi k realizácii</i>

Program hospodárskeho a sociálneho rozvoja mesta Komárno

6/10 6.1.1.5. Dôstojnícky pavilón v Komárne Rekonštrukcia vonkajších fasád objektu.	2009 - 2012	Mesto Komárno	448 117,90	448 117,90	448 117,90					Pôvodný plán
<i>PD pre obnovu – Jakab Studio</i> <i>Rekonštrukcia fasády mestského traku</i>	2008 2008 - 2009			2 000,00 220 000,00	222 000,00					<i>Rekonštrukcia fasády s výmenou okien mestského traktu ukončená v roku 2009</i>
6/11 6.1.1.5. Bývalý župný dom v Komárne Rekonštrukcia vonkajších fasád objektu.	2011 - 2012	Mesto Komárno	946 026,69	946 026,69	946 026,69					Pôvodný plán
<i>Rekonštrukcia okien a výplní otvorov realizovaná 2007 – 2008</i> <i>Projekt 123 000 Sk Výskum 248 000 Sk Práce 5 980 000 Sk</i>	2007 2007 2008			4 082,85 8 232,09 198 499,63	211 000,00					<i>I. etapa rekonštrukcia okien ukončená v roku 2008</i>

Program hospodárskeho a sociálneho rozvoja mesta Komárno

6/12 6.1.1.5. Obnova a rekonštrukcia pamiatkového fondu.	2006 - 2012	Mesto Komárno	707 030,47	707 030,47	707 030,47					Pôvodný plán
<i>Obnova fasády ZUŠ (Jókaiho ul.) Reštaurovanie balkóna radnice Reštaurovanie dverí radnice Reštaurovanie vstupu do radnice</i>	2006 – 2007 2008 2009 2010			107 282,75 13 808,67 4 481,00 3 690,00	125 762,00	3 500,00				<i>Uvedené aktivity boli v príslušnom roku ukončené</i>
9/1 9.1.1.3. Osadenie orientačných a informačných tabúl.	2007	Mesto Komárno	19 916,35	19 916,35	19 916,35					Pôvodný plán
<i>Zrealizované v plnom rozsahu podľa plánu v roku 2007 – v historickom jadre mesta boli osadené tabule v počte 10 ks s mapami a opismi pamiatok</i>	2007		1 600,00	1 600,00	1 600,00					<i>Aktivita ukončená v roku 2007</i>

Program hospodárskeho a sociálneho rozvoja mesta Komárno

9/14 9.1.4.3. Umiestnenie dotykového informačného systému.	2006- 2010	Mesto Komárno	109 539,93	9 958,18	9 958,18			99 581,76		Pôvodný plán
Zrealizované so 4 terminálmi v centre mesta v roku 2008	2008			24 895,44	24 895,44					Aktivita ukončená v roku 2008
9/16 9.1.2.3. Revitalizácia Mŕtveho ramena Váhu a jeho okolí..	2008 - 2016	Mesto Komárno	63 000 EUR	63 000 EUR	63 000 EUR	-	-	-	-	Aktivita – jedna fáza sa začala v roku 2008 revitalizáciou nábrežnej časti a táto časť sa ukončila v 2009., ak bude výzva v niektorom OP, podá sa žiadost' na revitalizáciu vodnej plochy
12/6 12.2.1.2. Rozširovanie separovaného zberu komunálnych odpadov v meste Komárno.	2009 - 2010	Mesto Komárno	109 000 EUR	109 000 EUR	109 000 EUR	-	-	-	-	Nákup kontajnerov

G2. Vybrané rozvojové aktivity mesta Komárno v období 1990-2005

Názov aktivity	Časový harmonogram	Koordinátor	Finančná náročnosť (SKK)	Verejné výdavky	Verejné výdavky				Súkromné výdavky		
					miestne	regiónálne (VUC)	národné zdroje/štátny	zdroje EU	podnikatelia	nadácie	iné
Autobusová stanica					21 000 000	-	-	-	-	-	-
Dostavba štidióna	1988-1997	MsÚ	28 135 000	28 135 000	28 135 000	-	-	-	-	-	-
Podchod pre peších pod železničnou stanicou	1988-1996	MsÚ	17 500 000	17 500 000	17 500 000	-	-	-	-	-	-
Aktualizácia ÚPN SÚ Komárno	1992-1994	MsÚ	680 000	680 000	680 000	-	-	-	-	-	-
Mestská tržnica	1992-1995	MsÚ	6 700 000	6 700 000	6 700 000	-	-	-	-	-	-
Autocamping	1996-1997	MsÚ	4 200 000	4 200 000	4 200 000	-	-	-	-	-	-
22 tr. ZŠ, Rozmarínová ul.	1987-1996	MsÚ	56 245 000	56 245 000	-	-	56 245 000	-	-	-	-
Prieťah cez centrum mesta	1996	MsÚ	2 860 000	2 860 000	2 860 000	-	-	-	-	-	-
Rekonštrukcia okolia Dôstojníckeho pavilónu	1996	MsÚ	3 300 000	3 300 000	3 300 000	-	-	-	-	-	-
Rekonštrukcia strechy Dôstojníckeho pavilónu	1996	MsÚ	3 500 000	3 500 000	3 500 000	-	-	-	-	-	-
Hotel Panoráma - dostavba	1996	MsÚ	21 000 000	21 000 000	21 000 000	-	-	-	-	-	-
Rekonštrukcia MK – Majstrovská	1997	MsÚ	1 320 000	1 320 000	1 320 000	-	-	-	-	-	-
Rekonštrukcia MK – Železničná	1997	MsÚ	2 630 000	2 630 000	2 630 000	-	-	-	-	-	-
Rekonštrukcia MK – Pohraničná	1997	MsÚ	1 360 000	1 360 000	1 360 000	-	-	-	-	-	-
Kanal. a komunikácia – ul. Mládeže	1998	MsÚ	2 350 000	2 350 000	2 350 000	-	-	-	-	-	-
Rekonštrukcia parku M.R. Štefánika	1998	MsÚ	1 850 000	1 850 000	1 850 000	-	-	-	-	-	-
Rekonštrukcia MK – Župná ul.	1998	MsÚ	1 500 000	1 500 000	1 500 000	-	-	-	-	-	-
Obnova zelen. plôch pevnostného systému Bašty II.	1998	MsU	500 000	500 000	500 000	-	-	-	-	-	-
Rekonštrukcia priestorov Dôstojníckeho pavilónu	1999	MsÚ	5 000 000	5 000 000	5 000 000	-	-	-	-	-	-
Rekonštrukcia MK – Valchovnícka	1999	MsÚ	1 960 000	1 960 000	1 960 000	-	-	-	-	-	-
Rekonštrukcia nádvorí Dôstojníckeho pavilónu	1999	MsÚ	23 300 000	23 300 000	4 660 000	-	-	18 640 000	-	-	-
Nádvorie Európy	2000	MsÚ	13 500 000	13 500 000	13 500 000	-	-	-	-	-	-
Rozmiestnenie kontajnerov pre separovaný zber	2000	MsÚ	500 000	250 000	250 000	-	-	-	250 000	-	-
Rekonštrukcia MK – E.B. Lukáča	2000	MsÚ	2 700 000	2 700 000	2 700 000	-	-	-	-	-	-
Bytový dom A-2 – 33 bytových jednotiek	2001	MsÚ	20 105 000	20 105 000	10 346 000	-	9 759 000	-	-	-	-
Technická vybavenosť A-2 – 33 bytových jednotiek	2001	MsÚ	1 532 000	1 532 000	813 000	-	719 000	-	-	-	-
Bytový dom A-1 – 44 bytových jednotiek	2002	MsÚ	31 750 000	31 750 000	15 878 000	-	15 872 000	-	-	-	-
Technická vybavenosť A-1 – 44 bytových jednotiek	2002	MsÚ	2 100 000	2 100 000	1 373 000	-	727 000	-	-	-	-
Križovatka št. cesta – Hadovská cesta	2002	MsÚ	3 980 000	3 980 000	3 980 000	-	-	-	-	-	-
Kanalizácia Ďulov dvor	2002	MsÚ	11 100 000	11 100 000	6 100 000	-	5 000 000	-	-	-	-
Termálne kúpalisko -sauna	2002	MsU	750 000	750 000	750 000	-	-	-	-	-	-
ÚPN mesta Komárno	2002-2005	MsÚ	2 000 000	2 000 000	2 000 000	-	-	-	-	-	-

Program hospodárskeho a sociálneho rozvoja mesta Komárno

Dostavba 20 tr. ZŠ, telocvičňa	2003	MsÚ	7 500 000	7 500 000	-	-	7 500 000	-	-	-	-
ZŠ ul. Práce – dost. soc. zariad. a učební	2003	MsÚ	4 700 000	4 700 000	-	-	4 700 000	-	-	-	-
Podchod pod korytom rieky Váh	2003	MsÚ	12 320 000	12 320 000	12 320 000	-	-	-	-	-	-
Dostavba 20 tr. ZŠ, pav. F a G	2004	MsÚ	24 300 000	24 300 000	-	-	24 300 000	-	-	-	-
Prestavba budovy OSP na bytový dom - 56 b.j.	2004	MsÚ	22 000 000	22 000 000	15 597 000	-	6 403 000	-	-	-	-
Rekonštrukcia MK – Špitálska ul.	2005	MsÚ	6 110 000	6 110 000	6 110 000	-	-	-	-	-	-
Štúdia nového Dunaj. mostu	2004-2005	MsÚ	2 500 000	2 500 000	634 600	-	465 400	1 400 000	-	-	-
Zriadenie zberového dvora sep. zložiek kom.odpadu	2004-2005	MsÚ	1 000 000	-	-	-	-	-	1 000 000	-	-
Rekonštrukcia MK – Palatínová ul.	2005	MsÚ	7 000 000	7 000 000	7 000 000	-	-	-	-	-	-
Vyb. tech. k IBV v Novej Stráži – I. etapa	2005	MsÚ	13 834 000	13 834 000	11 528 000	-	2 315 000	-	-	-	-
Prestavba býv. bud. ZŠ ul. Slob. na byt. dom - 56 bj.	2005	MsÚ	38 087 000	38 087 000	28 095 000	-	9 992 000	-	-	-	-

G3. Monitorovanie rozvoja mesta – vybrané ukazovatele kvality dobrého riadenia rozvoja územia

Pomocou uvedených ukazovateľov je možné hodnotiť pozitívne alebo negatívne zmeny v rozvoji územia. V prípade negatívneho vývoja v niektorej z uvedených oblastí môže Koordinačná komisia pre riadenie realizácie PHSR mesta Komárno, ako aj ostatné zodpovedné orgány mesta iniciovať zavedenie nových, účinnejších opatrení a aktivít. Navrhované ukazovatele sú akceptované na medzinárodnej úrovni a rešpektujú všetky tri základné dimenzie trvalo udržateľného rozvoja mesta: sociálnu dimenziu, ekonomickú dimenziu a environmentálnu dimenziu. Uvedené ukazovatele sa odporúčajú vyhodnocovať každý rok, toto hodnotenie predložiť na rokovanie mestského zastupiteľstva a zároveň s ním oboznámiť občanov mesta.

Ukazovateľ	Merná jednotka	Zdroj údajov
Miera nezamestnanosti	Počet	Mesto, Úrad práce, sociálnych vecí a rodiny, Štatistický úrad SR
	podiel v %	
Sociálne odkázaní obyvatelia – pod hranicou chudoby	Počet	Mesto, Úrad práce, sociálnych vecí a rodiny
	podiel v %	
Prirodzený prírastok obyvateľov	Ročný prírastok v %	Mesto, Štatistický úrad SR
Migrácia obyvateľov (prist'ahovaní – odst'ahovaní)	Ročný prírastok v %	Mesto, Štatistický úrad SR
Spokojnosť obyvateľov so sociálnymi službami v meste	% obyvateľov	Dotazníkový prieskum
Zdravie – chorobnosť, úmrtnosť	Počet ochorení a úmrtí na 100 obyv.	Mesto, Štatistický úrad SR, Ústav zdravotníckych informácií a štatistiky
Vzdelanosť obyvateľov – VŠ, SŠ	Počet	Mesto, Štatistický úrad SR
	Podiel v %	
Úspešnosť umiestnenia absolventov základných a stredných škôl na ďalšom stupni	Počet	Mesto, školy
	Podiel z počtu chodiacich do školy	
Úspešnosť žiakov z lokálnych škôl v rôznych študijných súťažiacich	Počet	Mesto
	Podiel v %	
Objem investícií do skvalitnenia občianskej infraštruktúry mesta	SKK, EUR	Mesto
Spokojnosť obyvateľov s úrovňou školských inštitúcií v meste	% obyvateľov	Dotazníkový prieskum
Spokojnosť obyvateľov s možnosťami športovania v meste	% obyvateľov	Dotazníkový prieskum
Kultúrne podujatia v meste	Počet	Mesto
Spokojnosť obyvateľov s kultúrnym životom v meste	% obyvateľov	Dotazníkový prieskum
Význam neziskového sektora vo verejnom živote	Počet aktívnych mimovládnych organizácií v meste	Ministerstvo vnútra SR, Štatistický úrad SR
Ekonomická výkonnosť mesta	Celkový obrat podnikov	Štatistický úrad SR, podnikateľské subjekty
	obrat / obyvateľ	
Odvetvová štruktúra pracovných príležitostí	Podiel pracujúcich v terciárnom a sekundárnom sektore	Mesto, podnikateľské subjekty, Štatistický úrad SR
Vytvorené pracovné miesta	Počet vytvorených pracovných miest za jeden rok	Mesto, Štatistický úrad SR
Odchádzka za prácou	Počet obyvateľov odchádzajúcich za prácou	Mesto, Štatistický úrad SR
	% z ekonomicky aktívnych	
Predpoklady na cestovný ruch a rekreáciu	Počet lôžok	Mesto
	Počet stoličiek	Podnikateľské subjekty
	Počet atrakcií	Mesto, Podnikateľské subjekty

Program hospodárskeho a sociálneho rozvoja mesta Komárno

	Počet prenocovaní v ubytovacích zariadeniach	Mesto, Podnikateľské subjekty
	Počet návštevníkov mesta	Mesto, Podnikateľské subjekty
Prírodné a kultúrno-historické atrakcie v meste	Počet lokalít, počet atrakcií	Mesto
Propagácia mesta ako turisticky významné regionálne centrum	Počet a forma propagácií	Mesto
Spokojnosť obyvateľov s úrovňou služieb v meste	% obyvateľov	Dotazníkový prieskum
Spokojnosť obyvateľov s mestom ako miestom pre prácu	% obyvateľov	Dotazníkový prieskum
Výška investícií do skvalitnenia technickej infraštruktúry mesta	SKK, EUR	Mesto
Spokojnosť obyvateľov s dopravnou infraštruktúrou mesta	% obyvateľov	Dotazníkový prieskum
Zníženie nehodovosti	Počet nehôd	Polícia SR
Úbytok poľnohospodárskej pôdy v katastri	Zmena plochy v ha	Výskumný ústav geodézie a kartografie v Bratislave, správa katastra, mesto
Verejný vodovod a kanalizácia	Podiel napojených domácností v %	Mesto, Štatistický úrad SR
Kvalita bývania - veľkosť obytnej plochy	m ² na 1 obyvateľa	Mesto, Štatistický úrad SR
Kvalita bývania - intenzita výstavby bytov	Počet postavených kolaudovaných bytov	Mesto
Bezpečnosť obyvateľov – zaznamenané trestné činy	Počet	Polícia SR, mesto
	Podiel na 1000 obyvateľov	
Spokojnosť obyvateľov s mestom ako miestom pre život	% obyvateľov	Dotazníkový prieskum
Náročnosť na zdroje – spotreba elektriky, vody, plynu	Merná jednotka	Energetické podniky, podniky zabezpečujúce zásobovanie vodou
	Merná jednotka/obyv.	
Využívanie obnoviteľných zdrojov energie	% celkovej spotreby	Energetické podniky
Produkcia odpadov podľa kategórií	Produkcia v t na obyv.	Mesto
Recyklácia a druhotné využívanie odpadu	Podiel zhodnotenia v %	Mesto
Emisie hlavných znečisťujúcich látok	kg, t podľa druhu	Úrad životného prostredia, mesto
	Prepočet na obyvateľa	
Kvantita sídelnej zelene – plochy verejnej zelene a inej významnej zelene v intraviláne mesta	ha	Mesto
	Prepočet na obyvateľa	
Výskyt rizikových faktorov životného prostredia v území – skládky odpadov, devastované a poškodené plochy	ha, % plochy k.ú.	Mesto
Spokojnosť obyvateľov so životným prostredím mesta	% obyvateľov	Dotazníkový prieskum
Existencia VZN pre ekonomickú, sociálnu a environmentálnu oblasť	Počet, popis	Mesto
Podiel finančných prostriedkov na rozvoj mesta	SKK, % rozpočtu	Mesto
Environmentálna výchova na školách a osвета	Počet hodín vyučovania, prednášok	Mesto, školy
Príspevok občanov k práci miestnej samosprávy a verejnoprospešným aktivitám	Zoznam akcií	Mesto
Záujem občanov o rozvoj mesta a verejnoprospešné aktivity	% obyvateľov	Dotazníkový prieskum
Informovanosť občanov o práci miestnej samosprávy a problémoch mesta	% obyvateľov	Dotazníkový prieskum
Spokojnosť obyvateľov s prácou miestnej samosprávy	% obyvateľov	Dotazníkový prieskum
Spokojnosť návštevníkov s mestom	% návštevníkov	Dotazníkový prieskum

Použitá materiály pre spracovanie programového dokumentu

- VZN č.1/2008, ktorým sa vyhlasuje "Závazná časť Územného plánu Veľkého územného celku Nitrianskeho kraja - Zmeny a doplnky č.2"
- Nitriansky samosprávny kraj (2008): Program hospodárskeho a sociálneho rozvoja Nitrianskeho samosprávneho kraja na roky 2008 – 2015, 2008
- Nitriansky samosprávny kraj (2007): ZMENY A DOPLNKY ÚZEMNÉHO PLÁNU VEĽKÉHO ÚZEMNÉHO CELKU NITRIANSKEHO KRAJA Č.2.
- Nitriansky samosprávny kraj (2006): KONCEPCIA RIEŠENIA PROBLÉMOV V OBLASTI SOCIÁLNYCH SLUŽIEB, PRI POSKYTOVANÍ STAROSTLIVOSTI OBČANOM V ZARIADENIACH SOCIÁLNYCH SLUŽIEB REGIÓNU NITRIANSKEHO SAMOSPRÁVNEHO KRAJA
- Všeobecne záväzné nariadenie Mesta Komárno č. 14/2007 ktorým sa vyhlasuje „Závazná časť Územného plánu zóny Alžbetin ostrov - Komárno“
- Mesto Komárno: Územný plán zóny Alžbetin ostrov – Komárno, 2007
- Mesto Komárno: BODOVÁ DIFERENCIÁCIA ÚZEMIA MESTA KOMÁRNO, DECEMBER 2008
- Mesto Komárno: Konceptia rozvoja mesta Komárno v oblasti tepelnej energetiky, 2006
- Ministerstvo práce, sociálnych vecí a rodiny Slovenskej republiky (2010): Správa o sociálnej situácii obyvateľstva SR za rok 2009
- Korec P. a kolektív (1997): Kraje a okresy Slovenska, Q111, Bratislava
- LUKNIŠ a kol. (1972): Slovensko – Príroda, Obzor, Bratislava
- Ministerstvo výstavby a regionálneho rozvoja SR (2003): Národný plán regionálneho rozvoja SR, Bratislava
- Ministerstvo výstavby a regionálneho rozvoja SR (2007): Národný strategický referenčný rámec Slovenskej republiky 2007-2013, Bratislava
- Ministerstvo dopravy pôšt a telekomunikácií Slovenskej republiky: Konceptia rozvoja vodnej dopravy SR Konceptia štátnej bytovej politiky do roku 2010, Bratislava
- Nitriansky samosprávny kraj (2007): KONCEPCIA ROZVOJA KULTÚRY NITRIANSKEHO SAMOSPRÁVNEHO KRAJA NA ROKY 2008 – 2015
- STRATÉGIA ROZVOJA KONKURENCIESCHOPNOSTI SLOVENSKA DO ROKU 2010 - *Lisabonská stratégia pre Slovensko*, Bratislava
- Slovenská akadémia vied, Slovenský úrad geodézie a kartografie (1980): Atlas SSR
- Štatistický úrad SR (2003): Sčítanie obyvateľov, domov a bytov 2001
- Štatistický úrad SR – Krajská správa Nitra (2004): Bulletin 2004/1Q, Bulletin 2004/2Q, Bulletin 2003/1Q, Bulletin 2003/2Q, Bulletin 2003/3Q, Bulletin 2003/4Q
- Zákon č. 448/2008 Z.z. o sociálnych službách a o zmene a doplnení zákona č. 455/1991 Zb. o živnostenskom podnikaní (živnostenský zákon) v znení neskorších predpisov
- Zákon č. 539/2008 Z.z. o podpore regionálneho rozvoja
- Ministerstvo pôdohospodárstva SR (2003): Plán rozvoja vidieka Slovenskej republiky 2004-2006, Bratislava
- Správa o stave životného prostredia Nitrianskeho kraja k roku 2002, SAŽP, Nitra, 2003
- Program hospodárskeho a sociálneho rozvoja Nitrianskeho samosprávneho kraja 2008-2015, Nitra, 2008
- Územný plán veľkého územného celku Nitrianskeho kraja, Bratislava, 1997
- Územný plán veľkého územného celku Nitriansky kraj – zmeny a doplnky r. 2003, Bratislava, 2004
- Konceptia rozvoja sociálnych služieb v regióne Nitrianskeho samosprávneho kraja (*potreby a perspektívy v období 2004 – 2010*), Nitra, 2004
- Stratégia rozvoja cestovného ruchu Nitrianskeho samosprávneho kraja na roky 2006 – 2013, Nitra 2005
- Ministerstvo výstavby a regionálneho rozvoja SR (2003) Operačný program Základná infraštruktúra, Bratislava
- Ministerstvo výstavby a regionálneho rozvoja SR (2003): SOP – Ľudské zdroje, Bratislava
- Ministerstvo výstavby a regionálneho rozvoja SR (2003): SOP – Priemysel a služby, Bratislava
- Ministerstvo výstavby a regionálneho rozvoja SR (2003): SOP – Poľnohospodárstvo a rozvoj vidieka, Bratislava
- Štatistický úrad SR (2003): Štatistický lexikón obcí SR 2002, Bratislava
- Štatistický úrad SR (1994): Štatistický lexikón obcí SR 1992, Bratislava
- VKÚ (2002): Podrobný autoatlas - Slovenská republika, 1:100 000, Harmanec
- VKÚ (2004): Rybárska mapa SR 1:250 000, Harmanec
- Ministerstvo životného prostredia SR (2001): Konceptia územného rozvoja Slovenska 2001, Bratislava
- Ministerstvo životného prostredia SR (2002): Atlas krajiny SR, Bratislava
- Štatistický úrad SR (2002): Štatistická ročenka regiónov SR, Bratislava
- Ministerstvo výstavby a regionálneho rozvoja SR (2004): Metodická príručka pre vypracovanie Programu hospodárskeho a sociálneho rozvoja obce, Bratislava

Ústav zdravotníckych informácií a štatistiky (2003): Health Statistics Yearbook of the Slovak Republic 2002, Bratislava
Ústav informatiky a prognóz školstva (2005): Štatistická ročenka školstva 2005, Bratislava
Okresný úrad v Komárne (2002): Program odpadového hospodárstva okresu Komárno do roku 2005, Komárno
Mesto Komárno (2005): Územný plán mesta Komárno
Mesto Komárno (2003): Program odpadového hospodárstva mesta Komárno
Mesto Komárno (2005): Konceptia sociálnej politiky mesta Komárna
Úrad práce, sociálnych vecí a rodiny v Komárne (2006): Nezamestnanosť v meste Komárno
Úrad práce, sociálnych vecí a rodiny v Komárne (2010): Nezamestnanosť v meste Komárno
Ministerstvo práce, sociálnych vecí a rodiny Slovenskej republiky (2007): Prognóza vývoja zamestnanosti do roku 2015
Program cezhraničnej spolupráce Maďarská republika-Slovenská republika 2007-2013
Operačný program Životné prostredie na roky 2007-2013, Bratislava
Operačný program Doprava na roky 2007-2013, Bratislava
Operačný program Informatizácia spoločnosti na roky 2007-2013, Bratislava
Operačný program Výskum a vývoj na roky 2007-2013, Bratislava
Operačný program Konkurencieschopnosť a hospodársky rast na roky 2007-2013, Bratislava
Operačný program Zdravotníctvo na roky 2007-2013, Bratislava
Operačný program Vzdelávanie na roky 2007-2013, Bratislava
Operačný program Zamestnanosť a sociálna inklúzia na roky 2007-2013, Bratislava
Štatistický úrad Slovenskej republiky - pracovisko ŠÚ SR v Nitre (2010): INFORMATÍVNA SPRÁVA O EKONOMICKOM VÝVOJI V NITRIANSKOM KRAJI ZA 1. POLROK 2010
Strednodobá koncepcia rozvoja rómskej národnostnej menšiny v Slovenskej republike SOLIDARITA- INTEGRITA – INKLÚZIA 2008 - 2013
Ministerstvo práce, sociálnych vecí a rodiny SR (2010): Správa o sociálnej situácii obyvateľstva Slovenskej republiky za rok 2009
UPSVAR Komárno (2011): Správa o situácii na trhu práce za mesiac december 2010

www.upsvar.sk
www.statistics.sk
www.sazp.sk
www.sopsr.sk
www.build.gov.sk
www.land.gov.sk
www.economy.gov.sk
www.employment.gov.sk
www.unsk.sk
www.uips.sk
www.nczisk.sk